

令和6年5月8日

県内国道事務所合同発表

羽越河川国道事務所 長岡国道事務所
新潟国道事務所 高田河川国道事務所

【配布先】同時投げ込み

県政記者クラブ 長岡市記者会
新潟市政記者クラブ 上越記者クラブ

【新潟県内】GW期間における国道の交通状況について(速報)

令和5年度の同時期と比べて

○新潟県内観測地点では？

新潟県内観測地点(主要10地点)の平均日交通量は **1%増加**(+ 300台/日)

○市街地部では？

①新潟市内(国道8号) にい がた かん どう じ 新潟市神道寺 : **1%増加**(+ 600台/日)

②長岡市内(国道8号) なが おか せき はら まち 長岡市関原町 : **4%増加**(+ 700台/日)

③上越市内(国道18号) じょうえつ たい にち 上越市大日 : **横ばい**

○県境では？

④山形県境(国道7号) むら かみ ふ や 村上市府屋 : **2%増加**(+ 200台/日)

⑤山形県境(日東道) むら かみ たか ね がわ 村上市高根川 : **4%減少**(- 300台/日)

⑥山形県境(国道113号) せきかわ むら かみ せき 関川村上関 : **3%増加**(+ 300台/日)

⑦福島県境(国道49号) あ が まち てん まん 阿賀町天満 : **9%増加**(+ 700台/日)

⑧群馬県境(国道17号) ゆざわ まち みくに 湯沢町三国 : **3%増加**(+ 100台/日)

⑨長野県境(国道18号) みょうこう せき がわ 妙高市関川 : **6%増加**(+ 500台/日)

⑩富山県境(国道8号) いと い がわ いち ぶり 糸魚川市市振) : **3%増加**(+ 200台/日)

※平均日交通量算出の期間

・ R5 : R5年4月27日(木)～R5年5月7日(日)(11日間)

・ R6 : R6年4月26日(金)～R6年5月6日(月)(11日間)

<GW期間中の気象データ(新潟)>

	4/27(木)	4/28(金)	4/29(土)	4/30(日)	5/1(月)	5/2(火)	5/3(水)	5/4(木)	5/5(金)	5/6(土)	5/7(日)
R5年度											
R6年度											

[出典] 天候：気象庁HP気象庁観測データ(観測地点：新潟)6:00 - 18:00より

お問い合わせ先

国土交通省 北陸地方整備局 新潟国道事務所

調査課長 水道 龍次 (すいどう りゅうじ)

みなみさきぐち
新潟市中央区南笹口2-1-65

電話 025-244-2159(代表)

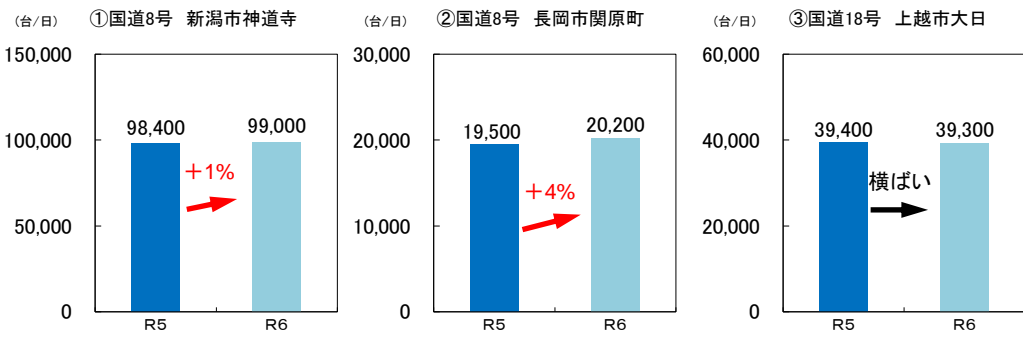
<https://www.hrr.mlit.go.jp/niikoku/>

FAX 025-246-7763

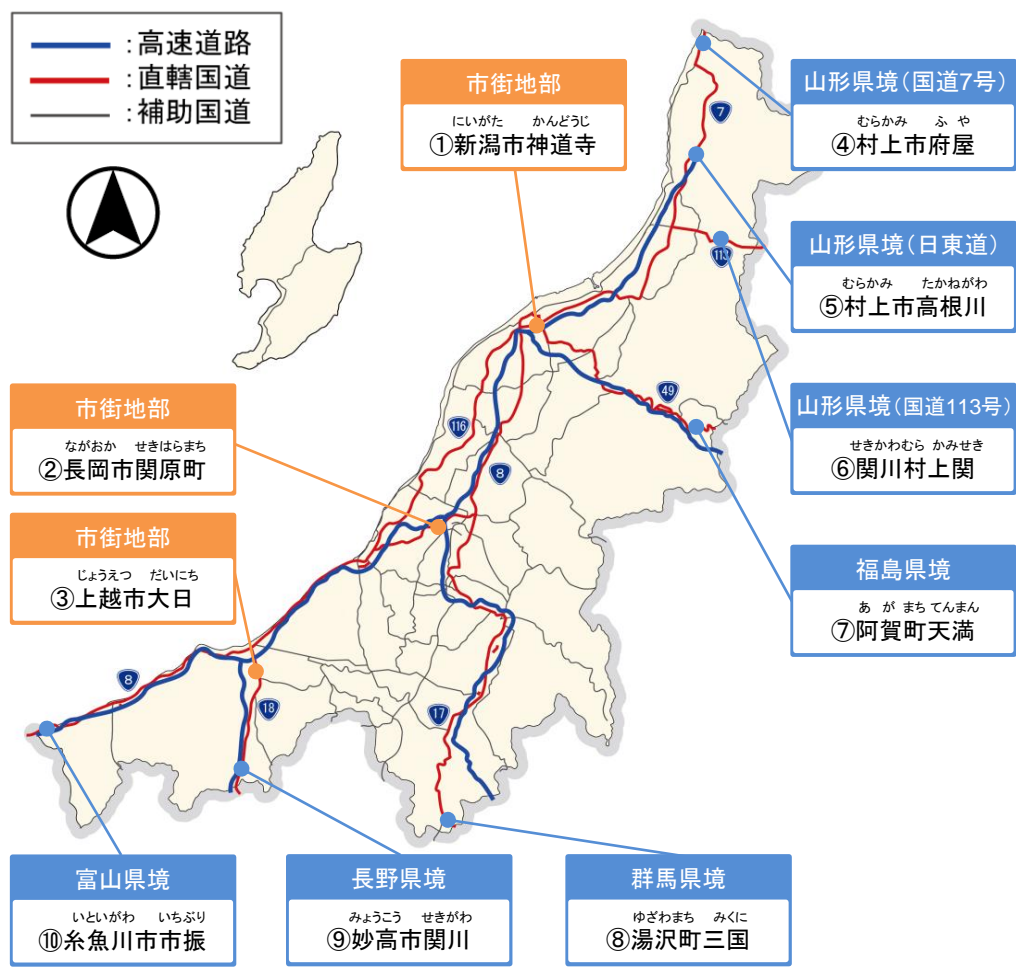
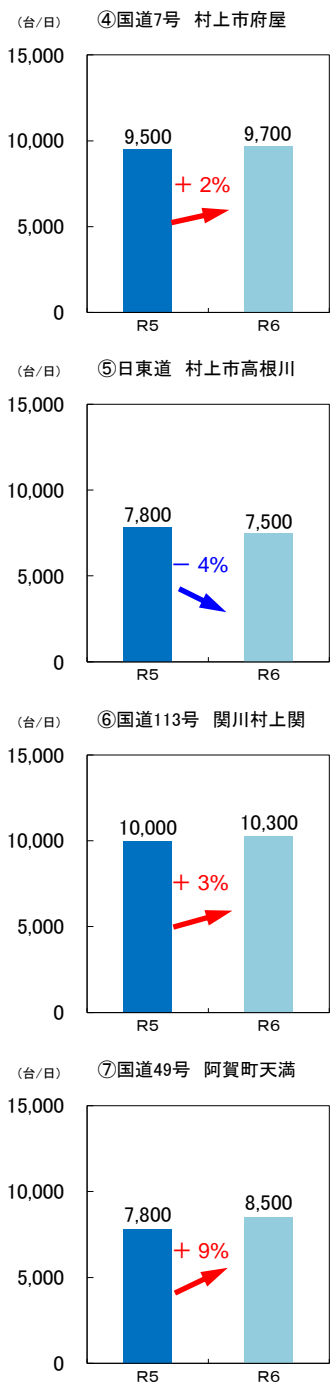


【新潟県内】GW期間における国道の交通状況について(速報)

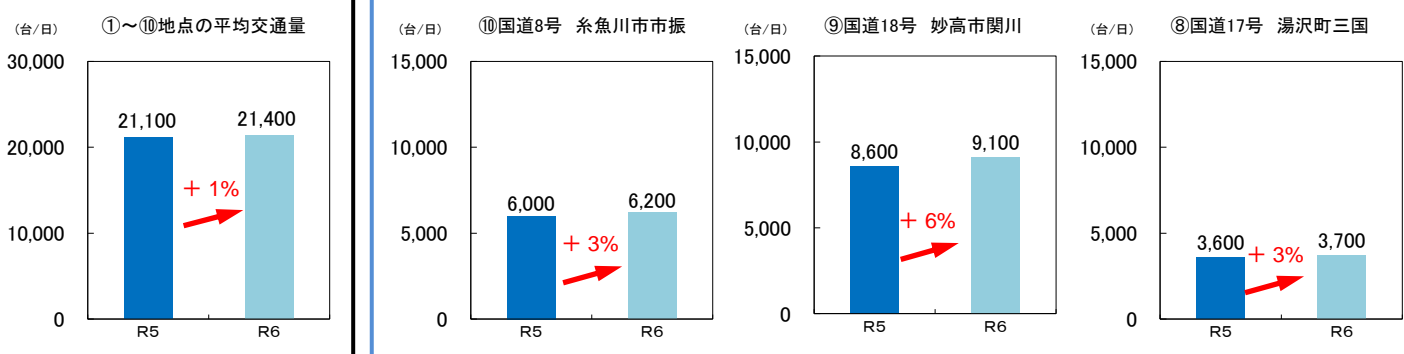
市街地部の交通量 (主な地点)



県境の交通量 (主な地点)



新潟県内観測地点の平均交通量



○R5：確定値(欠測等の異常値を補完したもの)
 ○R6：速報値(欠測等の異常値がそのままとなっているもの)
 ○各日の集計時間帯：0時~24時までの24時間
 ○台数は百台単位未満で四捨五入しているため、県内観測地点の平均交通量と内訳が合わない場合があります。
 ○平均日交通量算出の期間
 ・R5：R5年4月27日(木)~R5年5月7日(日)(11日間)
 ・R6：R6年4月26日(金)~R6年5月6日(月)(11日間)

※グラフはGW期間の平均日交通量(台/日)