

# 「高田城址公園観桜会 渋滞対策プロジェクト」 渋滞回避に役立つ情報をお知らせします！

例年、高田城址公園観桜会期間中は、国道18号<sup>かもじま</sup>鴨島ICから高田城址公園までの経路が特に混雑します。過去の渋滞の特徴を踏まえ、渋滞を回避して観桜会会場にお越しいただくために役立つ情報をお知らせします。

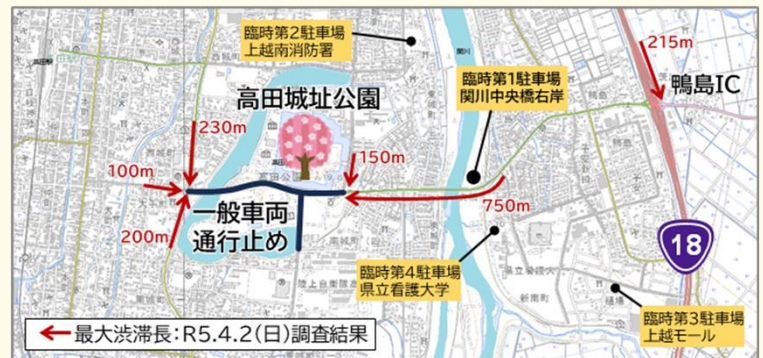
※「高田城址公園観桜会 渋滞対策プロジェクト」の取り組みについては、令和7年3月12日記者発表もご覧ください。

[https://www.hrr.mlit.go.jp/takada/wp-content/uploads/2025/03/20250312\\_kanoukaijyutataisaku.pdf](https://www.hrr.mlit.go.jp/takada/wp-content/uploads/2025/03/20250312_kanoukaijyutataisaku.pdf)

## ■観桜会期間中の渋滞の特徴

観桜会に車で来場する場合、国道18号の『鴨島IC』から高田城址公園に向かう方が多く、渋滞します。

また、休日は公園前で車両の通行が規制されるため、公園から関川中央橋まで渋滞が続く場合があります。



## ■渋滞を回避するために

### 1. 事前に駐車場を予約してお越しく下さい！

臨時第2駐車場「上越南消防署」や公園周辺の事業者などが参加した「民間シェア駐車場」があります。事前に駐車場を予約してお越しく下さい。

### 2. 駐車場ごとにおすすめのアクセスIC等をご案内します！

駐車場をエリア分けし、おすすめのアクセスIC・交差点をご案内しますので参考にしてください。

### 3. 鴨島ICから公園までのライブ映像、混雑状況をお届けします！

国道18号鴨島ICから高田城址公園に向かう経路の『ライブ映像、混雑状況』を土日限定でインターネットを通じてリアルタイムにお届けします。

※詳細は、別紙および観桜会特設ページ (<https://joetsukankonavi.jp/kanoukai/>) をご覧ください。

## お問い合わせ先

### ◆高田城址公園観桜会 全般に関すること

(公社) 上越観光コンベンション協会

〒942-0004 上越市<sup>にしほんちょう</sup>西本町4丁目18番12号(直江津屋台会館内) <sup>なおえつ</sup> TEL:025-543-2777

### ◆高田城址公園観桜会 渋滞対策プロジェクトに関すること

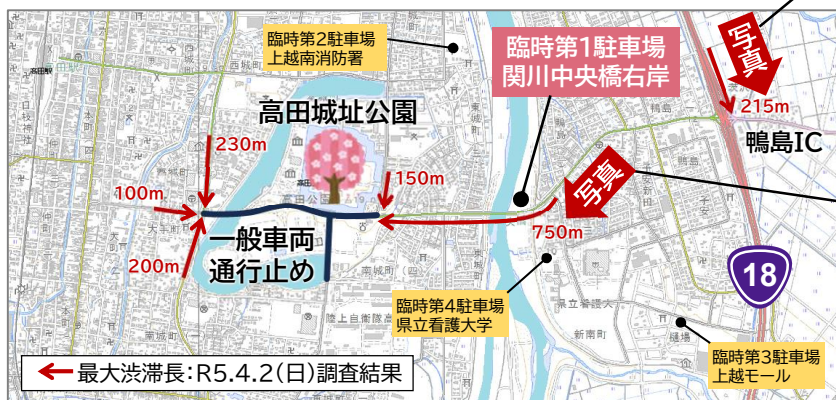
国土交通省 北陸地方整備局 高田河川国道事務所 調査第二課長 <sup>たかむら</sup> 高村 <sup>なおき</sup> 直樹

〒943-0847 上越市<sup>みなみしんまち</sup>南新町3番56号 TEL:025-521-4545

# 渋滞回避で観桜会をお楽しみいただく方法をご紹介します

## 現状

- 観桜会に車で来場する場合、国道18号の案内標識に従い『鴨島IC』から高田城址公園に向かう方が多くいます。
- 鴨島ICから公園に向かう経路沿いに、駐車可能台数が最も多い臨時第1駐車場『関川中央橋右岸』がありますが、朝から利用希望車両が集中し混雑します。
- さらに、休日は公園前で車両の通行が規制されますので、公園から関川中央橋まで渋滞が続く場合があります。

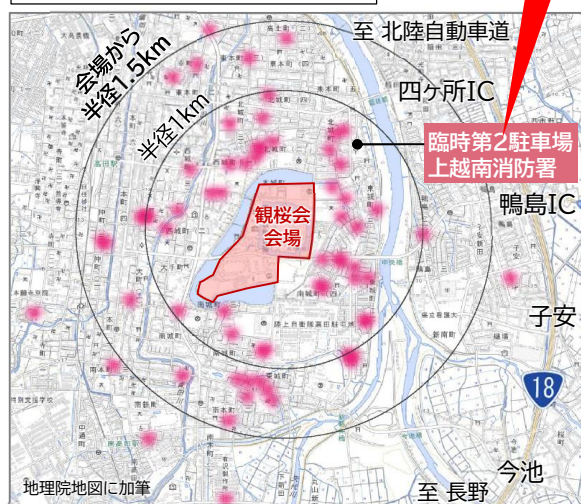


## 事前に駐車場を予約してお越してください！

- 令和6年より事前に予約できる駐車場をご用意しています。駐車場は、臨時第2駐車場の『上越南消防署 駐車場』と公園周辺の事業所などが参加した『民間シェア駐車場』があります。
- 令和6年は70ヶ所の駐車場登録があり、累計1,519台のご利用がありました。
- これら駐車場の予約は『軒先パーキング』を通じて行うことができます。

『高田城址公園』周辺には予約できる駐車場があります

●：民間シェア駐車場登録箇所(R6)



※こちらは令和6年時の参加駐車場です。


**nokisaki PARKING** 観桜会駐車場予約ページ  
<https://parking.nokisaki.com/spot/p/1522201>

- 予約するには会員登録が必要です。
- 軒先(株)は、上越市・上越商工会議所・上越観光コンベンション協会、高田河川国道事務所と連携する「渋滞対策プロジェクト」メンバーです。



# 駐車場ごとにおすすめのアクセスIC等をご案内します！

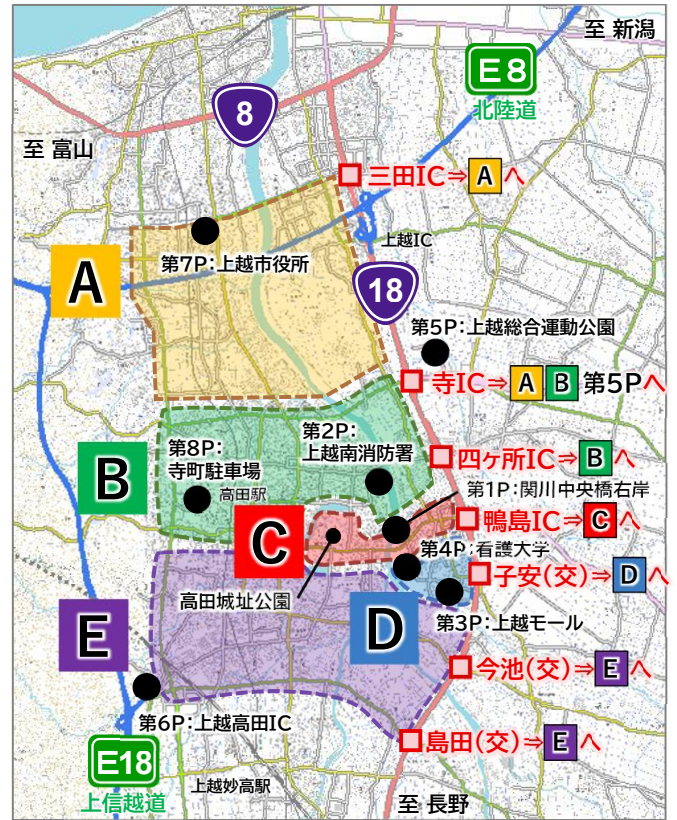
- 観桜会開催中に国道18号から高田城址公園に向かう場合、ご利用になる駐車場ごとにおすすめのアクセスIC・交差点があります。そこで、駐車場へのアクセス方法ご案内のため、**駐車場をエリア分け**しました。当日は、右図を参考にご来場ください。

番号	場所	主な臨時駐車場
<b>A</b>	上越ICや市役所周辺エリア	第7駐車場：上越市役所
<b>B</b>	公園北側や高田駅周辺エリア	第2駐車場：上越南消防署 第5駐車場：上越総合運動公園 第8駐車場：寺町駐車場
<b>C</b>	鴨島ICや公園周辺エリア	第1駐車場：関川中央橋右岸
<b>D</b>	上越モールや看護大学周辺エリア	第3駐車場：上越モール 第4駐車場：看護大学
<b>E</b>	公園南側や上越高田IC周辺エリア	第6駐車場：上越高田IC

※Cエリアは混雑しやすいエリアですので、他エリアの駐車場のご利用をお勧めします。

※過年度の観桜会開催期間中の混雑状況を踏まえ、早く到着できる可能性が高いIC・交差点をご案内しています。

- 臨時駐車場(第1～第8)
- 国道18号から各エリアに向かう主なIC・交差点



## 鴨島ICから公園までのライブ映像、混雑状況をお届けします！

- 国道18号鴨島ICから高田城址公園に向かう経路の『**ライブ映像と混雑状況**』をインターネットを通じてリアルタイムにお届けします。※**土日限定の取り組み**です。
- 高田城址公園またはご利用になる駐車場までのアクセスルートをお選びいただく際にご参照ください。
- 混雑が見られる場合は、鴨島ICではなく別のICや交差点から高田城址公園に向かうことをお勧めします。※鴨島IC以外の交差点等は、上段の図をご覧ください。

ライブ映像・混雑状況 提供サイト  
【土日限定】



※通信にかかる費用はお客様のご負担となりますので、予めご了承ください。

<https://ycs-office.safetycam.jp:18280/map>



※左図は開発中の画面イメージです。ライブカメラ映像の画面も含め、実際の画面とは異なる場合がありますので、ご了承ください。