

大雪による集中除雪のため、
国道49号・E49磐越自動車道で
本日、20時より通行止めを実施します

2月6日(木)20時00分より、大雪による集中除雪のため、通行止めを実施します。

具体的な区間は下記及び別紙のとおりです。広域迂回にご協力ください。

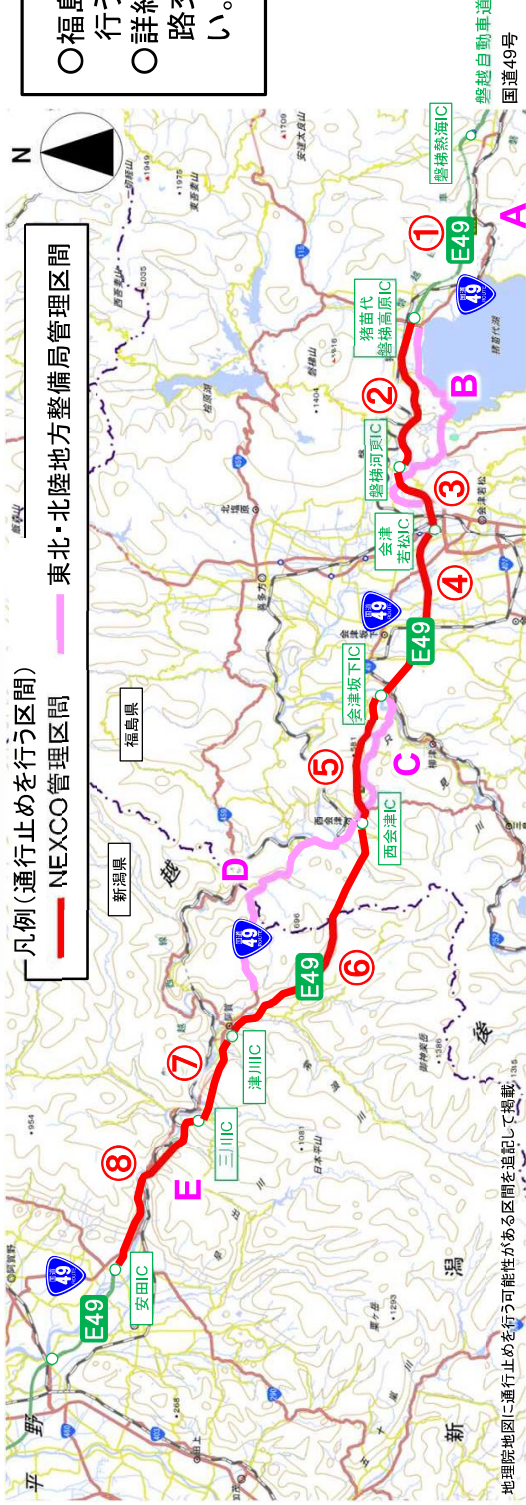
不要不急の外出を控えていただき、やむを得ず外出される場合は最新の気象情報、道路情報をご確認ください。

【通行止めの区間】

路線名	区間
国道49号	福島県耶麻郡猪苗代町大字堅田(堅田中丸交差点) ～ 福島県会津若松市一箕町大字鶴賀(松窪入口交差点) 福島県河沼郡会津坂下町坂本(会津坂下IC交差点) ～ 新潟県東蒲原郡阿賀町野村(三郷チェーン着脱場)
磐越自動車道	いなわしろばんだいこうげん 猪苗代磐梯高原IC ～ やすだ 安田IC

お問い合わせ先	
国土交通省 北陸地方整備局 新潟国道事務所 副所長(管理) 瀧澤 秀則(たきざわ ひでのり) 025-244-2159(内線205)	
国土交通省 東北地方整備局 郡山国道事務所 副所長(管理) 渡辺 央(わたなべ なかば) 024-946-0333(内線205)	
高速道路会社が管理する道路 NEXCO東日本お客さまセンター	0570-024-024または 03-5308-2424

大雪に伴う道路への影響(高速道路、直轄国道)



○福島・新潟県で通行止めを行う区間は、**2路線10区間**。
 ○詳細については、最新の道路交差情報をご確認ください。

< 2月6日(木)19時00分時点 >

NEXCO東日本(東北支社、新潟支社)

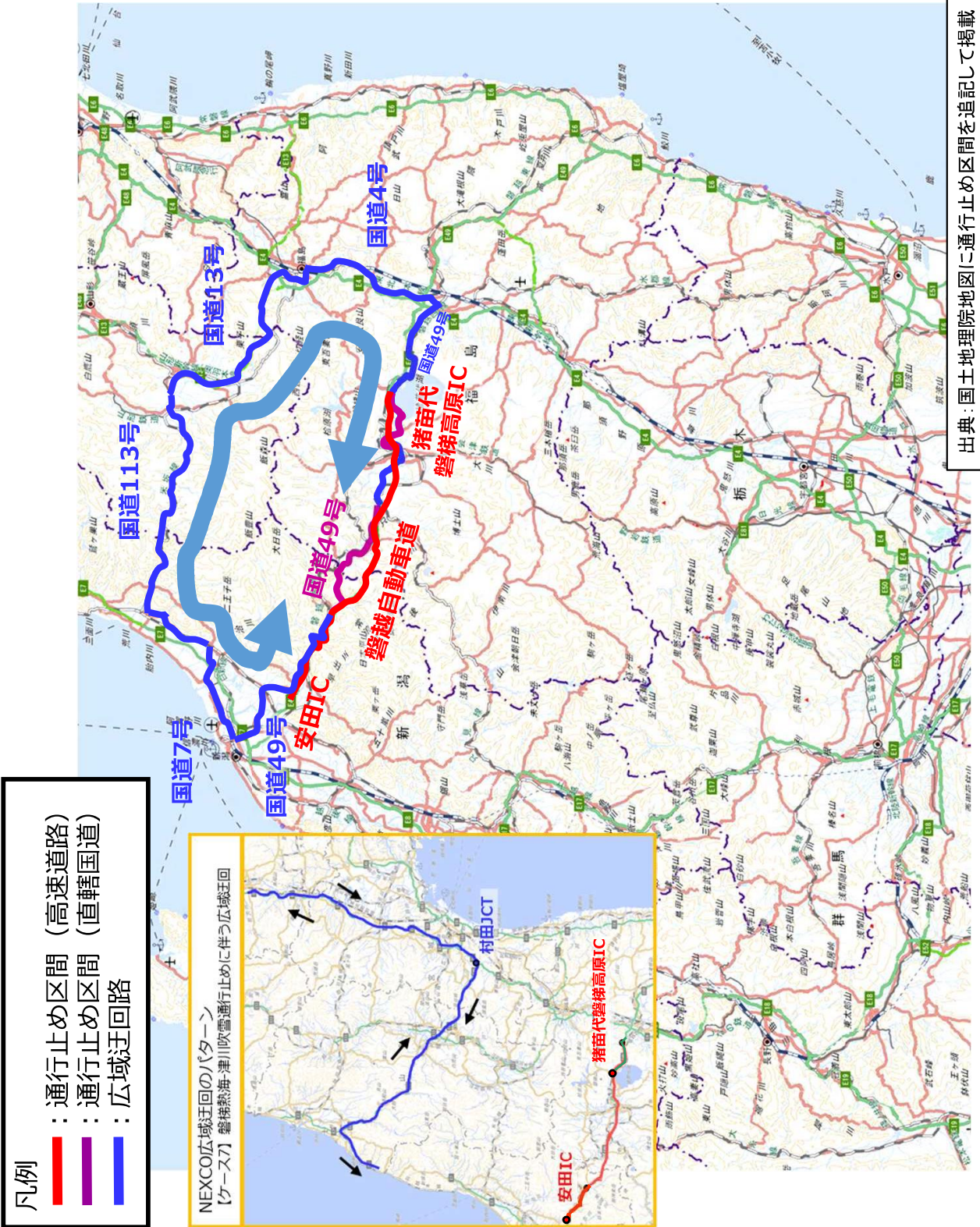
路線名 番号	担当 事務所	規制区間		通行止め
		延長 (km)	区間	
① 磐越自動車道	NEXCO東(東北支社) 会津若松管理事務所	18.0	(磐梯熱海IC) 福島県郡山市熱海町高玉 (猪苗代磐梯高原IC) 福島県耶麻郡猪苗代町千代田	-
② 磐越自動車道	NEXCO東(東北支社) 会津若松管理事務所	13.8	(磐梯河原IC) 福島県会津若松市河原町八田	6日 20時~
③ 磐越自動車道	NEXCO東(東北支社) 会津若松管理事務所	5.9	(磐梯河原IC) 福島県会津若松市河原町八田 (会津若松IC) 福島県会津若松市高野町中沼堀前	6日 20時~
④ 磐越自動車道	NEXCO東(東北支社) 会津若松管理事務所	14.9	(会津若松IC) 福島県会津若松市高野町中沼堀前 (会津若松IC) 福島県河沼郡会津坂下町坂本	6日 20時~
⑤ 磐越自動車道	NEXCO東(東北支社) 会津若松管理事務所	11.4	(会津坂下IC) 福島県河沼郡会津坂下町坂本 (西会津IC) 福島県耶麻郡西会津町野沢	6日 20時~
⑥ 磐越自動車道	NEXCO東(東北支社) 会津若松管理事務所	22.1	(西会津IC) 福島県耶麻郡西会津町野沢 (津川IC) 新潟県東蒲原郡阿賀町津川	6日 20時~
⑦ 磐越自動車道	NEXCO東(新潟支社) 新潟管理事務所	7.9	(津川IC) 新潟県東蒲原郡阿賀町津川 (三川IC) 新潟県東蒲原郡阿賀町合沢	6日 20時~
⑧ 磐越自動車道	NEXCO東(新潟支社) 新潟管理事務所	14.9	(三川IC) 新潟県東蒲原郡阿賀町合沢 (安田IC) 新潟県阿賀町新保	6日 20時~

東北地方整備局・北陸地方整備局

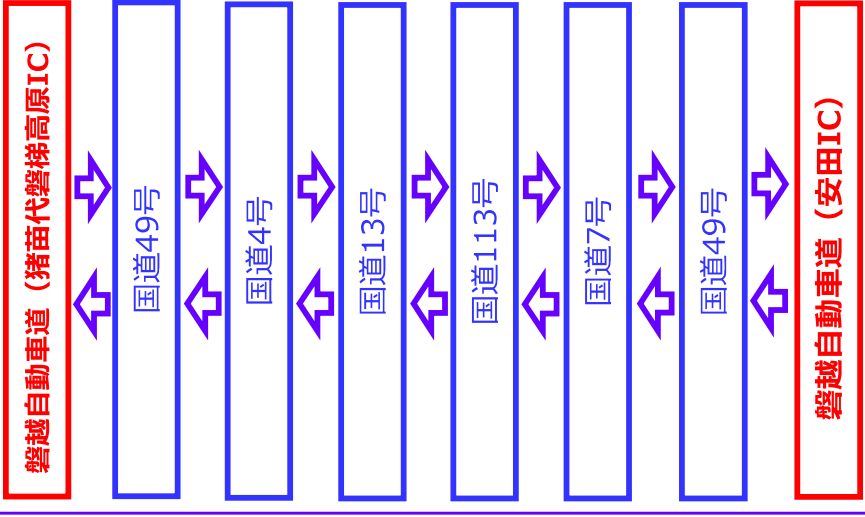
路線名 番号	担当 事務所	規制区間		通行止め
		延長 (km)	区間	
A 国道49号	東北地方整備局 郡山国道	19.6	福島県郡山市熱海町(熱海BP中央交差点) 福島県耶麻郡猪苗代町野沢田(野田中丸交差点)	-
B 国道49号	東北地方整備局 郡山国道	22.0	福島県耶麻郡猪苗代町野沢田(野田中丸交差点) 福島県会津若松市一筆町(松遼入口交差点)	6日 20時~
C 国道49号	東北地方整備局 郡山国道	11.8	福島県河沼郡会津坂下町坂本(坂下イカ入口交差点) 福島県耶麻郡西会津町野沢(西会津イカ入口交差点)	6日 20時~
D 国道49号	(福島県側) 東北地方整備局 郡山国道	21.2	福島県耶麻郡西会津町野沢(西会津イカ入口交差点) 新潟県東蒲原郡阿賀町(三郷イカ着脱場)	6日 20時~
E 国道49号	北陸地方整備局 新潟国道	32.3	新潟県東蒲原郡阿賀町(三郷イカ着脱場) 新潟県阿賀町野沢(真部産業団地入口交差点)	-

■ 国道49号（猪苗代町堅田～会津若松市一箕町、会津坂下町坂本～新潟県阿賀町）の 通行止めに伴う広域迂回位置図 ※磐越自動車道（猪苗代磐梯高原IC～安田IC）同時通行止め考慮

- 凡例
- : 通行止め区間 (高速道路)
 - : 通行止め区間 (直轄国道)
 - : 広域迂回路



迂回パターン



出典: 国土地理院地図に通行止め区間を追記して掲載