



大雪による集中除雪のため、 国道49号・E49磐越自動車道で 通行止めとなる可能性があります

本日12時00分以降、今後の降雪状況により、集中除雪のため国道49号及び磐越自動車道で通行止めを予定しています。具体的な区間は下記及び別紙のとおりです。広域迂回にご協力ください。

不要不急の外出を控えていただき、やむを得ず外出される場合は最新の気象情報、道路情報をご確認ください。

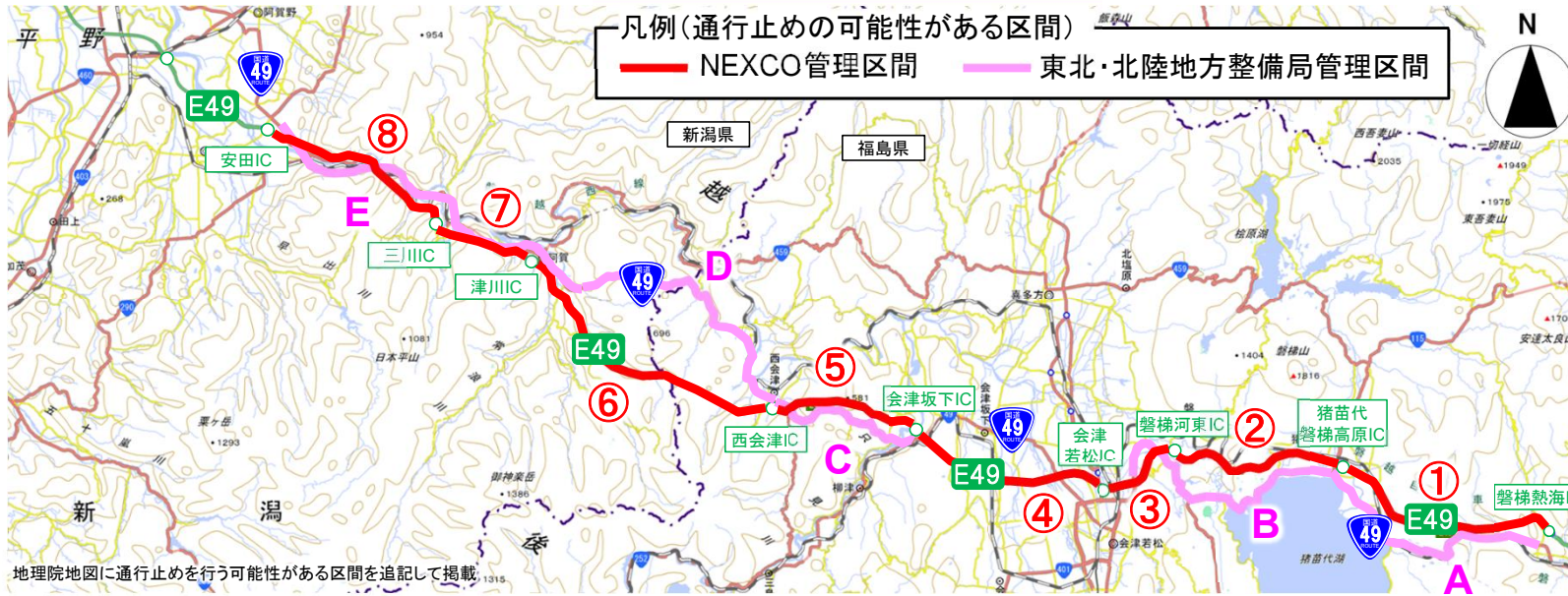
【通行止めの区間】

| 路線名 | 区間 |
|--------|---|
| 国道49号 | 福島県耶麻郡猪苗代町大字堅田(堅田中丸交差点) ～ 福島県会津若松市一箕町大字鶴賀(松窪入口交差点) |
| 磐越自動車道 | 福島県河沼郡会津坂下町坂本(会津坂下IC交差点) ～ 新潟県東蒲原郡阿賀町野村(三郷チェーン着脱場) 磐梯熱海IC ～ 安田IC |

お問い合わせ先

国土交通省 北陸地方整備局 新潟国道事務所
副所長(管理) 瀧澤 秀則(たきざわ ひでのり) 025-244-2159(内線205)
国土交通省 東北地方整備局 郡山国道事務所
副所長(管理) 渡辺 央(わたなべ なかば) 024-946-0333(内線205)
高速道路会社が管理する道路
NEXCO東日本お客さまセンター 0570-024-024または 03-5308-2424

大雪に伴う道路への影響(高速道路、直轄国道)



○福島・新潟県で通行止めを行う可能性のある区間は2路線13区間。
 ○詳細については、最新の道路交通情報をご確認ください。

< 2月 5日9時00分時点 >

NEXCO東日本(東北支社、新潟支社)

| 番号 | 路線名 | 担当事務所 | 規制区間 | | 通行止めの可能性 |
|----|--------|---------------------------|---|--------|-------------|
| | | | 区間 | 延長(km) | |
| ① | 磐越自動車道 | NEXCO東(東北支社) 会津若松管理事務所 | (磐梯熱海 I C) 福島県郡山市熱海町高玉 (猪苗代磐梯高原 I C) 福島県耶麻郡猪苗代町千代田 | 18.0 | 5日 12時以降 |
| ② | 磐越自動車道 | NEXCO東(東北支社) 会津若松管理事務所 | (猪苗代磐梯高原 I C) 福島県耶麻郡猪苗代町千代田 (磐梯河東 I C) 福島県会津若松市河東町八田 | 13.8 | 5日 12時以降 |
| ③ | 磐越自動車道 | NEXCO東(東北支社) 会津若松管理事務所 | (磐梯河東 I C) 福島県会津若松市河東町八田 (会津若松 I C) 福島県会津若松市高野町中沼堰前 | 5.9 | 5日 12時以降 |
| ④ | 磐越自動車道 | NEXCO東(東北支社) 会津若松管理事務所 | (会津若松 I C) 福島県会津若松市高野町中沼堰前 (会津坂下 I C) 福島県河沼郡会津坂下町坂本 | 14.9 | 5日 12時以降 |
| ⑤ | 磐越自動車道 | NEXCO東(東北支社) 会津若松管理事務所 | (会津坂下 I C) 福島県河沼郡会津坂下町坂本 (西会津 I C) 福島県耶麻郡西会津町野沢 | 11.4 | 5日 12時以降 |
| ⑥ | 磐越自動車道 | NEXCO東(東北支社) 会津若松管理事務所 | (西会津 I C) 福島県耶麻郡西会津町野沢 (津川 I C) 新潟県東蒲原郡阿賀町津川 | 22.1 | 5日 12時以降 |
| ⑦ | 磐越自動車道 | NEXCO東(新潟支社) 新潟管理事務所 | (津川 I C) 新潟県東蒲原郡阿賀町津川 (三川 I C) 新潟県東蒲原郡阿賀町谷沢 | 7.9 | 5日 12時以降 |
| ⑧ | 磐越自動車道 | NEXCO東(新潟支社) 新潟管理事務所 | (三川 I C) 新潟県東蒲原郡阿賀町谷沢 (安田 I C) 新潟県阿賀野市新保 | 14.9 | 5日 12時以降 |

東北地方整備局・北陸地方整備局

| 番号 | 路線名 | 担当事務所 | 規制区間 | | 通行止めの可能性 |
|----|-------|--|--|--------|-------------|
| | | | 区間 | 延長(km) | |
| A | 国道49号 | 東北地方整備局 郡山国道 | 福島県郡山市熱海町(熱海BP中央交差点) 福島県耶麻郡猪苗代町堅田(堅田中丸交差点) | 19.6 | — |
| B | 国道49号 | 東北地方整備局 郡山国道 | 福島県耶麻郡猪苗代町堅田(堅田中丸交差点) 福島県会津若松市一箕町(松窪入口交差点) | 22.0 | 5日 12時以降 |
| C | 国道49号 | 東北地方整備局 郡山国道 | 福島県河沼郡会津坂下町坂本(坂下イッパ-入口交差点) 福島県耶麻郡西会津町野沢(西会津イッパ-入口交差点) | 11.8 | 5日 12時以降 |
| D | 国道49号 | 《福島県側》 東北地方整備局 郡山国道 《新潟県側》 北陸地方整備局 新潟国道 | 福島県耶麻郡西会津町野沢(西会津イッパ-入口交差点) 新潟県東蒲原郡阿賀町(三郷フェ-ン着脱場) | 21.2 | 5日 12時以降 |
| E | 国道49号 | 北陸地方整備局 新潟国道 | 新潟県東蒲原郡阿賀町(三郷フェ-ン着脱場) 新潟県阿賀野市寺社(東部産業団地入口交差点) | 32.3 | — |

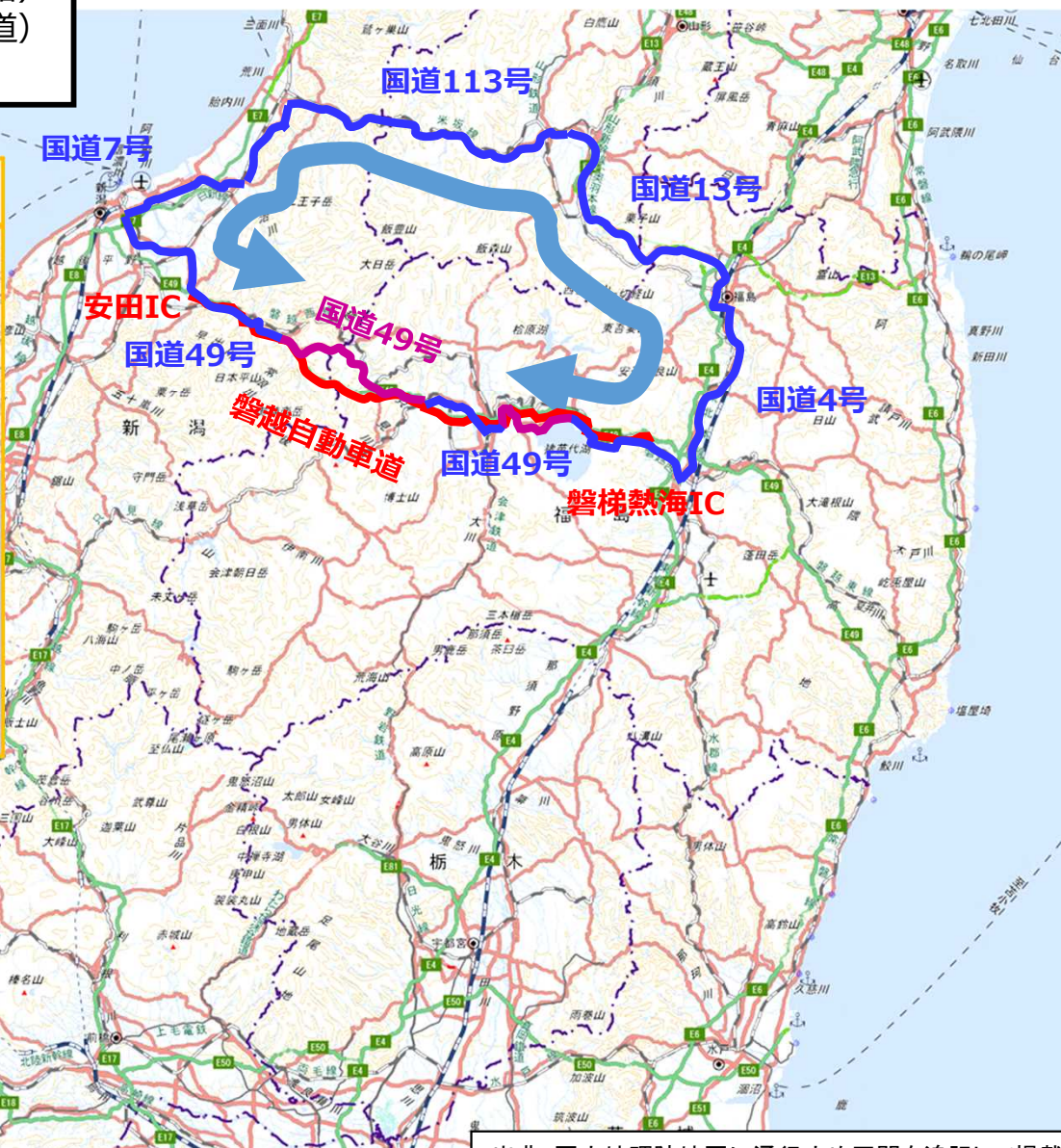
地理院地図に通行止めを行う可能性のある区間を追記して掲載

■ 国道49号（猪苗代町堅田～会津若松市一箕町、会津坂下町坂本～新潟県阿賀町）の通行止めに伴う広域迂回位置図 ※磐越自動車道(磐梯熱海IC～安田IC)同時通行止め考慮

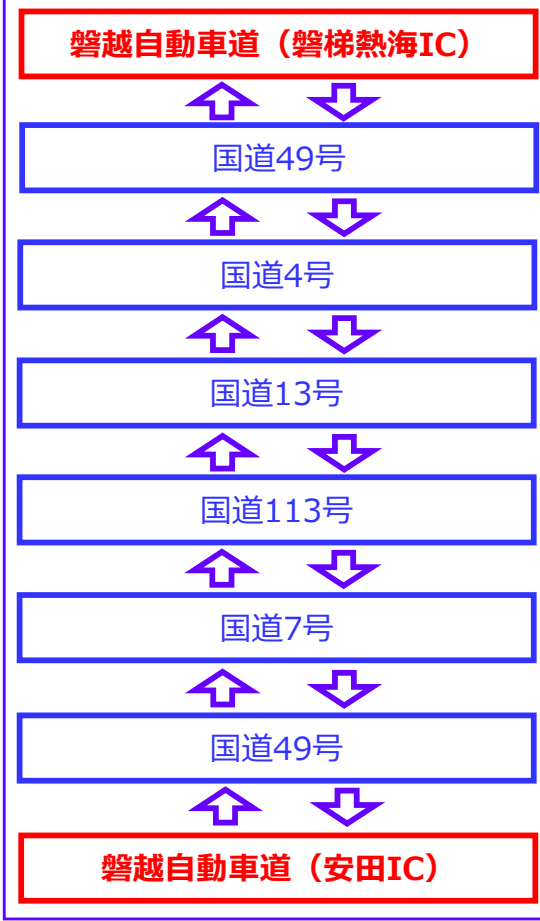
凡例

- : 通行止め区間 (高速道路)
- : 通行止め区間 (直轄国道)
- : 広域迂回路

NEXCO広域迂回のパターン
【ケース7】 磐梯熱海-津川吹雪通行止めに伴う広域迂回



迂回パターン



出典: 国土地理院地図に通行止め区間を追記して掲載