



【富山県内】年末年始における国道の交通状況について(速報)

■富山河川国道事務所が管理する国道8号、41号、156号、160号及び能越自動車道における年末年始(R6.12.27~R7.1.5)の交通状況(速報)をお知らせします。

■昨年度の同時期との比較

●富山県の主要地点①~⑦の平均交通量は、昨年と比較して、約5%減少

※令和6年能登半島地震の影響により、R5年度の能越自動車道の交通量を除外しています。

○富山県全体では？

主要地点(①~⑦)の平均交通量 約 5%減少 (-800台/日)

○富山市街地周辺では？

- ①国道8号 (高岡市下田) 約 13%減少 (-3,400台/日)
- ②国道41号 (富山市掛尾) 約 6%減少 (-1,600台/日)
- ③国道156号 (砺波市千代) 約 6%減少 (-1,100台/日)

○県境では？

- ④新潟県境(国道8号 入善町古黒部) 約 8%減少 (-800台/日)
- ⑤石川県境(国道8号 小矢部市安楽寺) 約 14%増加 (+2,200台/日)
- ⑥石川県境(能越自動車道 氷見市姿) ※令和6年能登半島地震の影響により比較なし
- (国道160号 氷見市脇) 約 54%減少 (-700台/日)
- ⑦岐阜県境(国道41号 富山市猪谷) 横ばい (±0台/日)
- ・参考(国道156号 砺波市小牧) 約 13%増加 (+100台/日)

○能越自動車道では？

- ⑧灘浦IC~氷見北IC(氷見市稲積) ※令和6年能登半島地震の影響により比較なし
- ⑨高岡北IC~高岡IC(高岡市国吉) ※令和6年能登半島地震の影響により比較なし

■年末年始の気象データ

※気象庁HP気象統計情報(観測地点:富山市 昼)

R5	12/27(水)	12/28(木)	12/29(金)	12/30(土)	12/31(日)	1/1(月)	1/2(火)	1/3(水)	1/4(木)	1/5(金)
天候										
最高気温	7°C	12°C	11°C	13°C	11°C	9°C	11°C	11°C	11°C	15°C
R6	12/27(金)	12/28(土)	12/29(日)	12/30(月)	12/31(火)	1/1(水)	1/2(木)	1/3(金)	1/4(土)	1/5(日)
天候										
最高気温	4°C	2°C	4°C	9°C	11°C	10°C	7°C	7°C	5°C	9°C

「|」=「時々」または「一時」、「/」=「のち」 出典:気象庁WEBページ

お問い合わせ先



国土交通省 北陸地方整備局 富山河川国道事務所

計画課長 辻 裕和

〒930-8537 富山市奥田新町2番1号 TEL:076-443-4717(計画課直通) FAX:076-443-4718

【HP】 <https://www.hrr.mlit.go.jp/toyama>



【X(旧Twitter)】 https://x.com/mlit_toyama

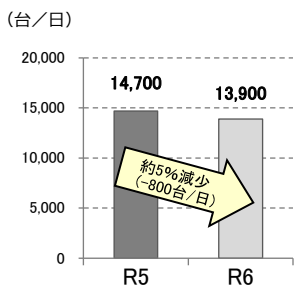


X(旧Twitter)の映像・画像は報道資料として使用可能です。使用においてはクレジット表記をお願いします。

【富山県内】年末年始における交通量調査結果（速報）

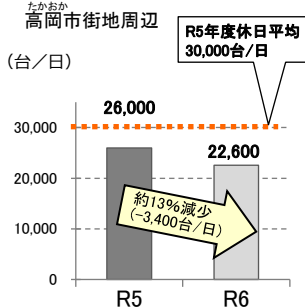
富山県全体

①～⑦地点の平均

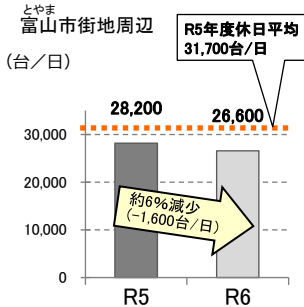


市街地周辺

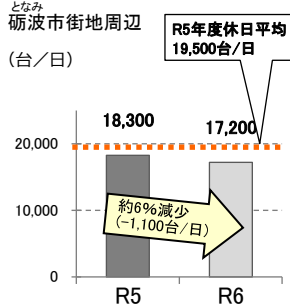
① 国道8号 高岡市下田



② 国道41号 富山市掛尾



③ 国道156号 砺波市千代



石川県境（七尾方面）

⑥ 氷見市姿+脇

⑧ 氷見市稲積

⑨ 高岡市国吉

石川県境（金沢方面）

⑤ 小矢部市安楽寺

① 高岡市下田

新潟県境

④ 入善町古黒部

③ 砺波市千代

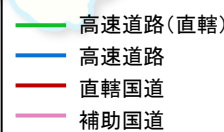
② 富山市掛尾

(参考)

砺波市小牧

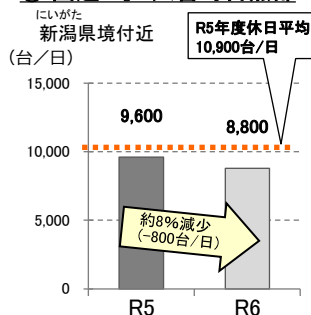
岐阜県境

⑦ 富山市猪谷

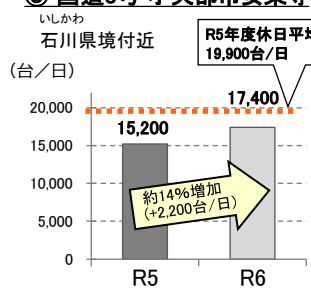


県境

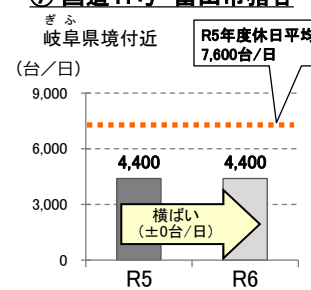
④ 国道8号 入善町古黒部



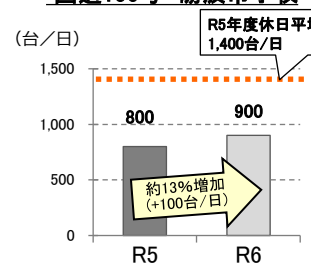
⑤ 国道8号 小矢部市安楽寺



⑦ 国道41号 富山市猪谷

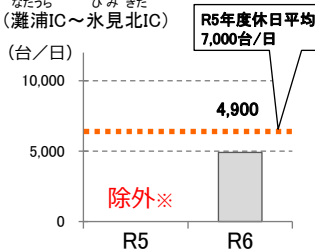


(参考) 国道156号 砺波市小牧

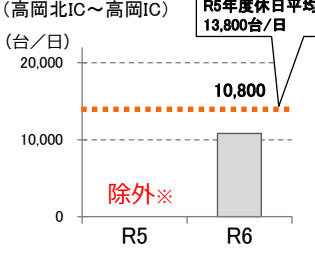


能越自動車道

⑧ 能越自動車道 氷見市稲積



⑨ 能越自動車道 高岡市国吉



- R5：確定値(欠測等の異常値を補正したもの)
- R6：速報値(欠測等の異常値がそのままとなっているもの)

台数は百台未満で四捨五入しているため、合計と内訳の計が合わない場合があります。

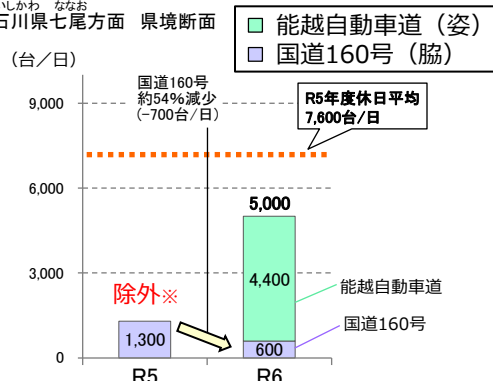
●平均日交通量の算出期間

- ・R5：R5年12月27日(水)～R6年1月5日(金) [10日間]
- ・R6：R6年12月27日(金)～R7年1月5日(日) [10日間]

●各日の集計時間帯

- ・0～24時までの24時間

⑥ 能越自動車道 氷見市姿+国道160号 氷見市脇



※令和6年能登半島地震の影響により、R5年度の能越自動車道の交通量を除外しています。

＜参考＞ R4～R6の年末年始期間の交通量

単位：台／日

地域	地点名		年末年始期間交通量			比率(%)	
			R4	R5	R6	R6/R4 ※1	R6/R5 ※2
			12/28～ 1/4	12/27～ 1/5	12/27～ 1/5		
市街地部	①	国道8号 高岡市下田	22,700	26,000	22,600	100%	87%
	②	国道41号 富山市掛尾	27,400	28,200	26,600	97%	94%
	③	国道156号 砺波市千代	17,700	18,300	17,200	97%	94%
県境部	④	国道8号 入善町古黒部	9,600	9,600	8,800	92%	92%
	⑤	国道8号 小矢部市安楽寺	16,200	15,200	17,400	107%	114%
	⑥	能越自動車道 氷見市姿	4,200	－ ※3	4,400	105%	－ ※3
		国道160号 氷見市脇	600	1,300	600	100%	46%
	⑦	国道41号 富山市猪谷	4,100	4,400	4,400	107%	100%
	参考	国道156号 砺波市小牧	700	800	900	129%	113%
能越 自動車道	⑧	灘浦IC～氷見北IC 氷見市稲積	4,800	－ ※3	4,900	102%	－ ※3
	⑨	高岡北IC～高岡IC 高岡市国吉	10,400	－ ※3	10,800	104%	－ ※3

※1 令和6年能登半島地震発災前との比較
 ※2 令和6年能登半島地震発災年との比較
 ※3 令和6年能登半島地震の影響により除外