



【石川県内】年末年始期間における国道の交通状況について(速報)

■ 金沢河川国道事務所が管理する国道8号、157号、159号、160号、能越自動車道における年末年始期間中の交通状況(速報)をお知らせします。

- 昨年と比べて石川県全体の平均交通量が約4%減少
- 昨年と比べて交通量が増加した地点：2地点、減少した地点：4地点
- 能越自動車道(④穴水町川島・⑤七尾市千野町)の昨年の交通状況については、令和6年能登半島地震発生後の通行止めにより除外
- 国道160号(⑥七尾市庵町・氷見市脇)については、令和6年能登半島地震発生後、能越自動車道の通行止めにより国道160号へ交通が集中したため、昨年度に比べて大幅に減少。

■ 昨年の同時期との比較

● 石川県全体では？

主要6地点(①~⑧)の平均交通量 **約 4%減少** (- 720台/日)
※④⑤地点は除く

● 金沢市内および周辺地域では？

- ①国道159号(金沢市御所町) **約 7%減少** (-1,890台/日)
- ②国道8号(金沢市森戸) **約 7%減少** (-2,870台/日)
- ③国道157号(白山市橋爪町) **約 4%減少** (- 750台/日)

● 能登地方では？

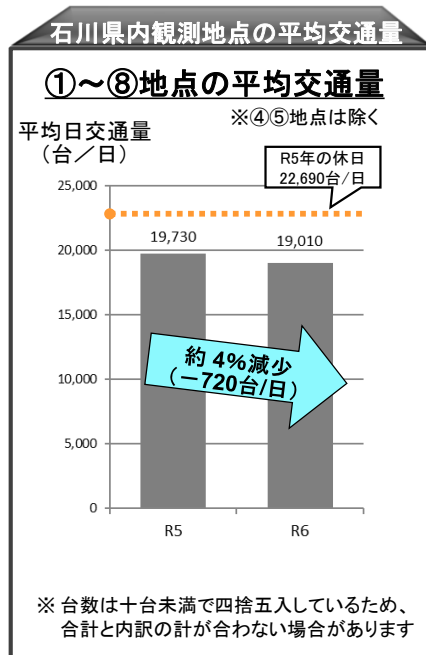
- ④能越自動車道(穴水町川島) **比較なし**
- ⑤能越自動車道(七尾市千野町) **比較なし**
- ⑥国道160号(七尾市庵町) **約43%減少** (- 760台/日)

● 加賀地方では？

⑦国道8号(加賀市熊坂町) **約 8%増加** (+ 900台/日)

● 富山県境では？

- ⑧国道8号(津幡町刈安) **約14%増加** (+1,930台/日)
- (参考) 国道160号(氷見市脇) **約54%減少** (- 700台/日)



■ 年末年始の天気(金沢市)

	12/27(水)	12/28(木)	12/29(金)	12/30(土)	12/31(日)	1/1(月)	1/2(火)	1/3(水)	1/4(木)	1/5(金)
昨年 R5	☔ ☁	☀ ☁	☔ ☀	☀ ☁	☔	☁ ☔	☀ ☁	☔ ☁	☔ ☀	☀ ☔
今年 R6	☔ ☔	☔ ☔	☔ ☁	☀ ☔	☔ ☁	☀ ☔	☔ ☀	☔ ☁	☀ ☔	☔ ☀

お問い合わせ先

国土交通省 北陸地方整備局 金沢河川国道事務所 事業対策官 **川原 克美**

住所：金沢市西念4丁目23番5号

電話：076-264-9912(計画課直通) FAX：076-233-9631

携帯：090-8965-7541(番号通知でおかけください)

事務所HP：<https://www.hrr.mlit.go.jp/kanazawa/index.html>

X(旧ツイッター)：<https://twitter.com/KanazawaBousai>

【事務所HP】

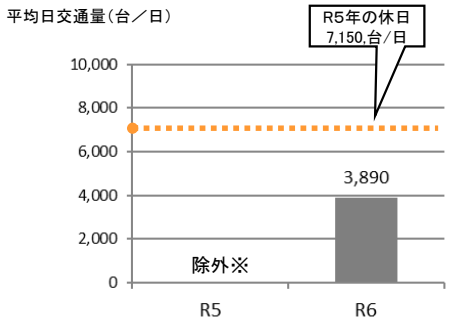


【X(旧ツイッター)】



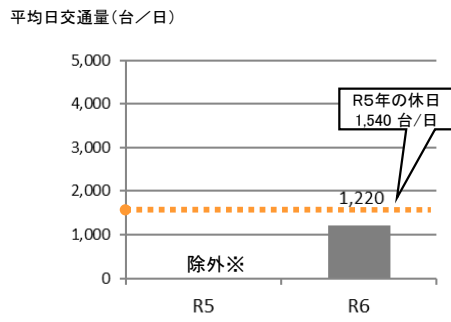
年末年始期間における国道の交通量調査結果(速報)

④ 能越自動車道 穴水町川島



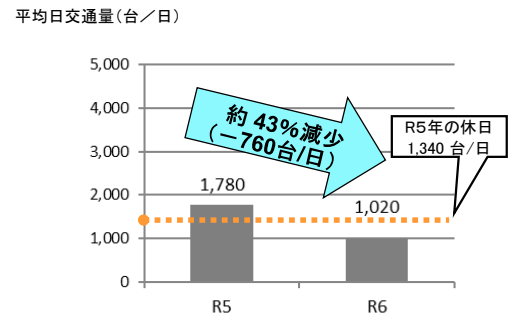
※令和6年能登半島地震の影響により除外

⑤ 能越自動車道 七尾市千野町

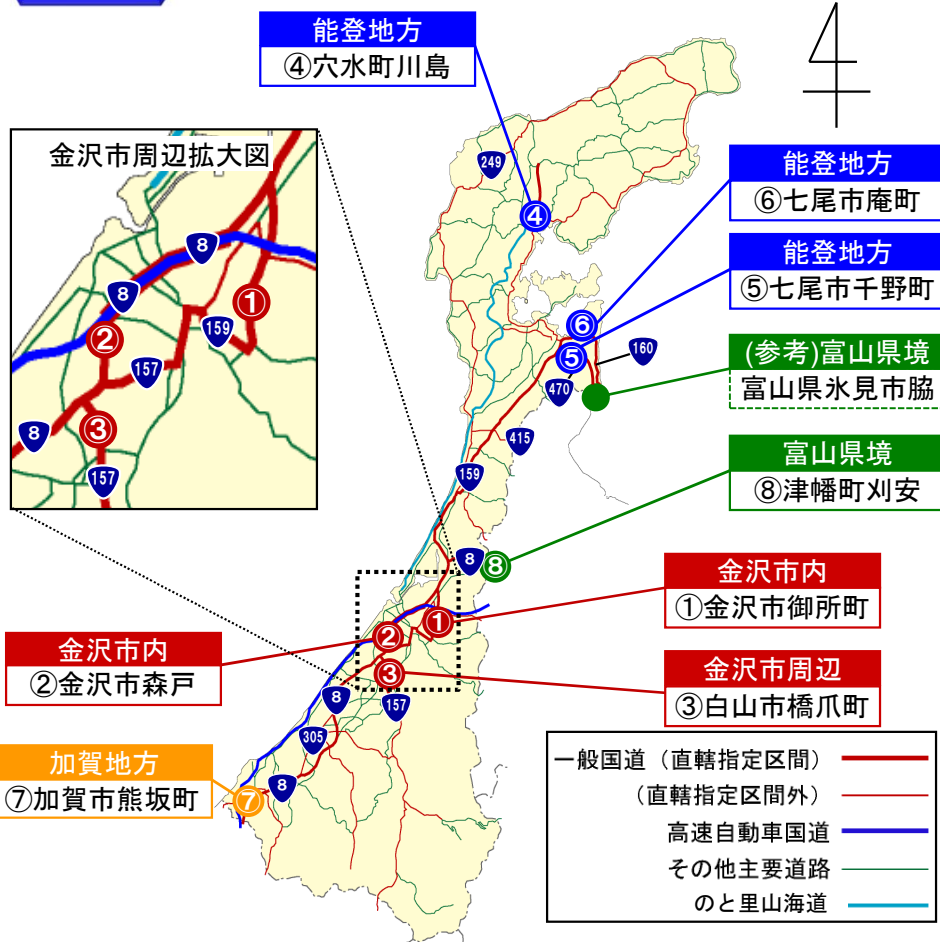


※令和6年能登半島地震の影響により除外

⑥ 国道160号 七尾市庵町



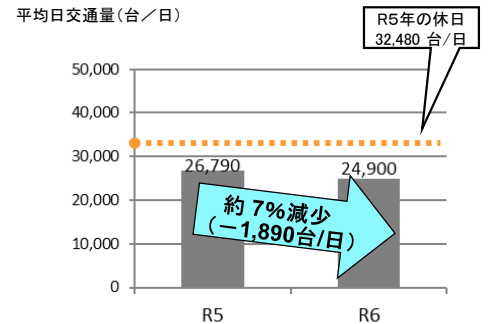
能登地方



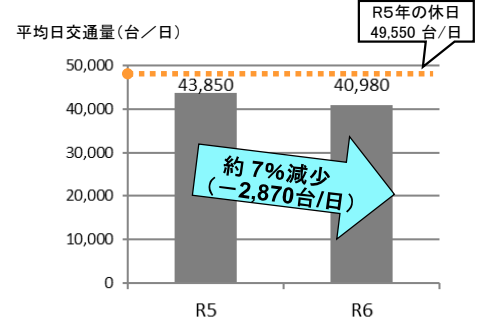
- 平均日交通量算出の期間
 - ・R5(10日間): R5.12.27(水)~R6.1.5(金)
 - ・R6(10日間): R6.12.27(金)~R7.1.5(日)
- R5: 確定値(欠測等の異常値を補完したもの)
- R6: 速報値(欠測等の異常値がそのままとなっているもの)
- 各日の集計時間帯: 0時~24時(24時間)
- ●: R5年の休日平均(平均日交通量)
- ↗: 交通量増加、↘: 交通量減少

金沢市内

① 国道159号 金沢市御所町

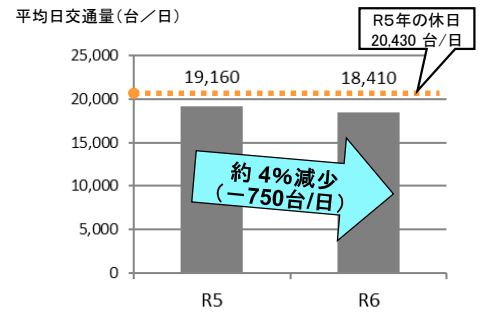


② 国道8号 金沢市森戸



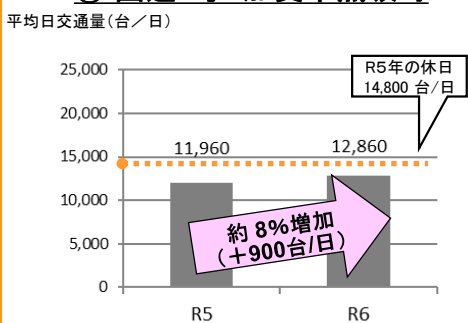
金沢市周辺

③ 国道157号 白山市橋爪町



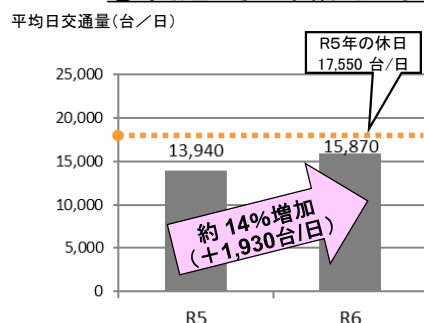
加賀地方

⑦ 国道8号 加賀市熊坂町

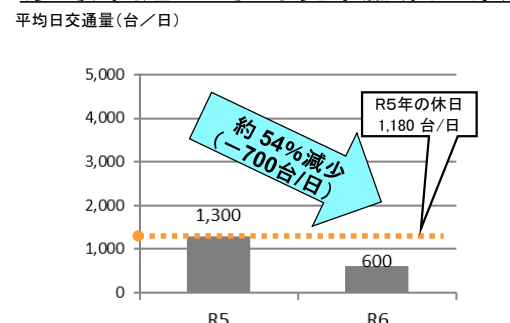


富山県境

⑧ 国道8号 津幡町刈安



(参考) 国道160号 氷見市脇(富山県)



<参考> R4～R6の年末年始期間の交通量

単位：台／日

地域	地点名	年末年始期間交通量			比率（％）	
		R4	R5	R6	R6/R4※1	R6/R5※2
		12/28～1/4	12/27～1/5	12/27～1/5		
金沢市内 および 周辺地域	①国道159号金沢市御所町	24,110	26,790	24,900	103%	93%
	②国道8号金沢市森戸	40,780	43,850	40,980	100%	93%
	③国道157号白山市橋爪町	18,980	19,160	18,410	97%	96%
能登地方	④能越自動車道 穴水町川島	5,370	※3 —	3,890	72%	※3 —
	⑤能越自動車道 七尾市千野町	1,120	※3 —	1,220	109%	※3 —
	⑥国道160号七尾市庵町	1,060	1,780	1,020	96%	57%
加賀地方	⑦国道8号加賀市熊坂町	11,740	11,960	12,860	110%	108%
富山県境	⑧国道8号津幡町刈安	14,780	13,940	15,870	107%	114%
	(参考) 国道160号氷見市脇	640	1,300	600	94%	46%

※1令和6年能登半島地震発災前との比較

※2令和6年能登半島地震発災年との比較

※3令和6年能登半島地震の影響により除外