



## 【富山県内】お盆期間における国道の交通状況について(速報)

■富山河川国道事務所が管理する国道8号、41号、156号、160号及び能越自動車道におけるお盆期間中(R5.8.9～R5.8.16)の交通状況(速報)をお知らせします。

### ■昨年度の同時期との比較

- 富山県全体の交通量は、昨年と比較して、約2%増加
- 緊急事態宣言前(令和元年)の約9割程

#### ○富山県全体では？

主要9地点(①～⑨)の平均交通量 ..... 約 2%増加 (+400台/日)

#### ○富山市街地周辺では？

- ①国道8号(高岡市下田) ..... 約 2%増加 (+500台/日)
- ②国道41号(富山市掛尾) ..... 約 2%増加 (+700台/日)
- ③国道156号(砺波市千代) ..... 約 2%増加 (+300台/日)

#### ○県境では？

- ④新潟県境(国道8号 入善町古黒部) ..... 約 2%増加 (+200台/日)
- ⑤石川県境(国道8号 小矢部市安楽寺) ..... 約 3%増加 (+600台/日)
- ⑥石川県境(能越自動車道 氷見市姿) ..... 約 2%増加 (+200台/日)
- (国道160号 氷見市脇) ..... 約 2%増加 (+200台/日)
- ⑦岐阜県境(国道41号 富山市猪谷) ..... 約 2%増加 (+200台/日)
- ・参考(国道156号 砺波市小牧) ..... 約 7%減少 (-100台/日)

#### ○能越自動車道では？

- ⑧灘浦IC～氷見北IC(氷見市稲積) ..... 約 4%増加 (+300台/日)
- ⑨高岡北IC～高岡IC(高岡市国吉) ..... 約 3%増加 (+400台/日)

### ■お盆期間の気象データ

※気象庁HP気象統計情報(観測地点:富山市 昼)

R4	-	8/10(水)	8/11(木)	8/12(金)	8/13(土)	8/14(日)	8/15(月)	8/16(火)	8/17(水)
天候									
最高気温	-	36℃	38℃	36℃	34℃	33℃	36℃	36℃	25℃
R5	8/9(水)	8/10(木)	8/11(金)	8/12(土)	8/13(日)	8/14(月)	8/15(火)	8/16(水)	-
天候									
最高気温	37℃	38℃	36℃	35℃	34℃	34℃	36℃	33℃	-

「|」:「時々」または「一時」、「/」:「のち」 出典:気象庁WEBページ

### お問い合わせ先



国土交通省 北陸地方整備局 富山河川国道事務所 副所長(道路) 餘久保 陽  
〒930-8537 富山市奥田新町2番1号 TEL:076-443-4701(代表) FAX :076-443-4718

最新情報は  
こちら

【HP】 <https://www.hrr.mlit.go.jp/toyama>  
 【X(旧Twitter)】 [https://twitter.com/mlit\\_toyama](https://twitter.com/mlit_toyama)  
 【Instagram】 [https://www.instagram.com/mlit\\_toyama](https://www.instagram.com/mlit_toyama)  
 【YouTube】 [https://www.youtube.com/@mlit\\_toyama](https://www.youtube.com/@mlit_toyama)



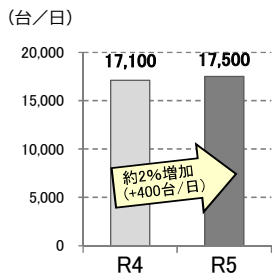
【事務所HP】 【X(旧Twitter)】 【Instagram】 【YouTube】

X(旧Twitter)等の映像・画像は報道資料として使用可能です。使用においてはクレジット表記をお願いします。

# 【富山県内】お盆期間における交通量調査結果（速報）

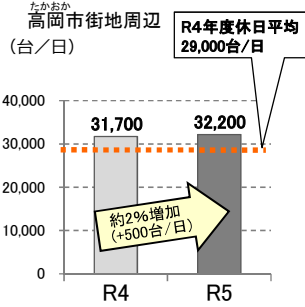
## 富山県全体

### ①～⑨地点の平均

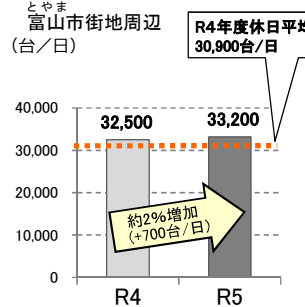


## 市街地周辺

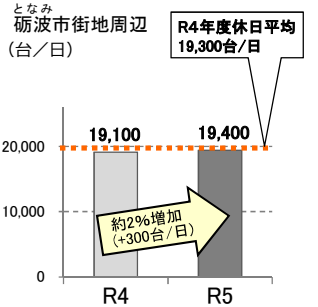
### ① 国道8号 高岡市下田



### ② 国道41号 富山市掛尾



### ③ 国道156号 砺波市千代



石川県境（七尾方面）

⑥ 氷見市姿+脇

⑧ 氷見市稲積

⑨ 高岡市国吉

石川県境（金沢方面）

⑤ 小矢部市安楽寺

新潟県境

④ 入善町古黒部

③ 砺波市千代

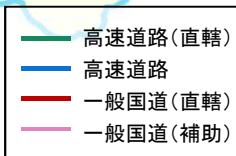
② 富山市掛尾

(参考)

砺波市小牧

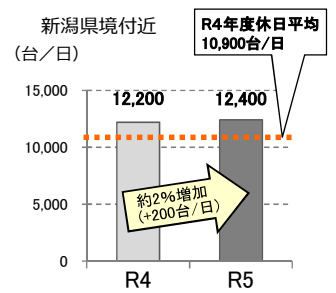
岐阜県境

⑦ 富山市猪谷

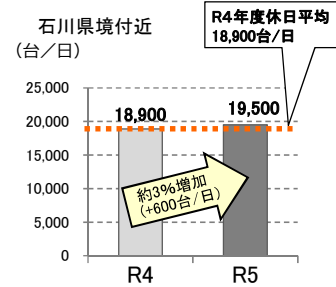


## 県境

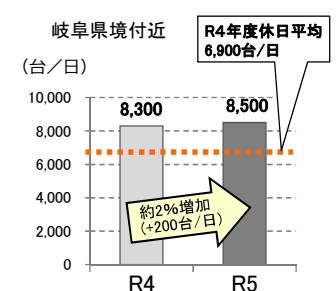
### ④ 国道8号 入善町古黒部



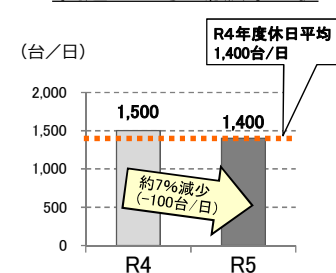
### ⑤ 国道8号 小矢部市安楽寺



### ⑦ 国道41号 富山市猪谷

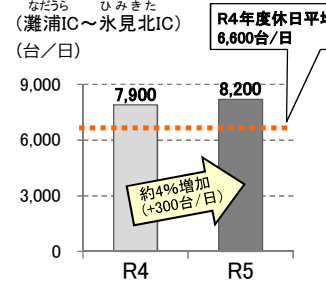


### (参考) 国道156号 砺波市小牧

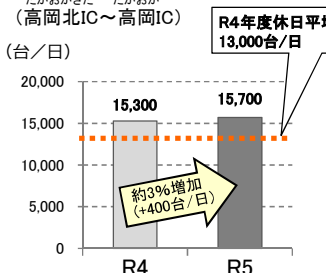


## 能越自動車道

### ⑧ 能越自動車道 氷見市稲積



### ⑨ 能越自動車道 高岡市国吉



●R4：確定値(欠測等の異常値を補完したもの)  
R5：速報値(欠測等の異常値がそのままとなっているもの)

台数は百台未満で四捨五入しているため、合計と内訳の計が合わない場合があります。

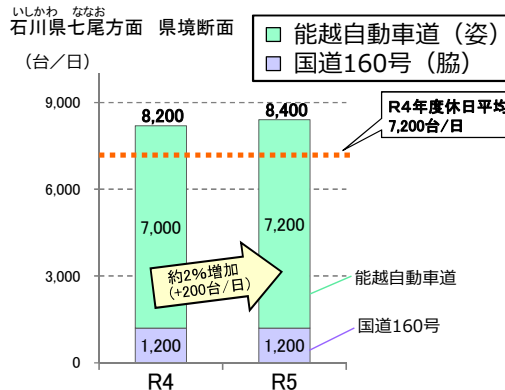
●平均日交通量の算出期間

・R4：R5年8月10日(水)～R4年8月17日(水) [8日間]  
・R5：R5年8月9日(水)～R5年8月16日(水) [8日間]

●各日の集計時間帯

・0～24時までの24時間

### ⑥ 能越自動車道 氷見市姿+国道160号 氷見市脇



# ＜参考＞ R1、R2、R3、R4、R5のお盆期間の交通量

単位：台／日

地域	地点名	お盆期間交通量					比率(%)			
		R1	R2	R3	R4	R5	※1	※2	※3	※3
		8/8～ 8/18	8/7～ 8/16	8/6～ 8/16	8/10～ 8/17	8/9～ 8/16	R5/R1	R5/R2	R5/R3	R5/R4
市街地 周辺	①国道8号 高岡市下田	33,900	31,000	30,700	31,700	32,200	95%	104%	105%	102%
	②国道41号 富山市掛尾	36,700	30,800	31,500	32,500	33,200	90%	108%	105%	102%
	③国道156号 砺波市千代	21,800	20,100	19,300	19,100	19,400	89%	97%	101%	102%
県境	④国道8号 入善町古黒部	14,800	13,500	12,900	12,200	12,400	84%	92%	96%	102%
	⑤国道8号 小矢部市安楽寺	21,000	17,900	15,900	18,900	19,500	93%	109%	123%	103%
	⑥能越自動車道 氷見市姿 国道160号氷見市脇	9,200	7,100	5,800	8,200	8,400	91%	118%	145%	102%
	⑦国道41号 富山市猪谷	9,700	6,000	5,500	8,300	8,500	88%	142%	155%	102%
	(参考) 国道156号 砺波市小牧	1,500	1,500	1,300	1,500	1,400	93%	93%	108%	93%
能越 自動車道	⑧灘浦IC～氷見北IC 氷見市稲積	8,800	6,700	5,900	7,900	8,200	93%	122%	139%	104%
	⑨高岡北IC～高岡IC 高岡市国吉	16,100	13,300	13,000	15,300	15,700	98%	118%	121%	103%
全体	平均 ※4	19,100	16,300	15,600	17,100	17,500	92%	107%	112%	102%

※1 緊急事態宣言前との比較  
 ※2 緊急事態宣言中との比較  
 ※3 前年及び前々年との比較  
 ※4 平均は各観測点の単純平均

＜参考＞

R3のお盆（8/6～8/16）期間中の緊急事態措置及びまん延防止等重点措置の実施区域

- ・ 緊急事態措置を実施すべき区域：埼玉県、千葉県、東京都、神奈川県、大阪府、沖縄県
- ・ まん延防止等重点措置を実施すべき区域：北海道、福島県、茨城県、栃木県、群馬県、石川県、静岡県、愛知県、滋賀県、京都府、兵庫県、福岡県、熊本県