



## 【富山県内】GWにおける国道の交通状況について（速報）

■富山河川国道事務所が管理する国道8号、41号、156号、160号及び能越自動車道におけるGW期間中（R5.4.28～R5.5.7）の交通状況（速報）をお知らせします。

### ■昨年度の同時期との比較

- 富山県全体の交通量は、昨年と比較して、ほぼ横ばい（約1%増加）
- 緊急事態宣言前（令和元年）の約9割程

#### ○富山県全体では？

主要9地点（①～⑨）の平均交通量 ..... 約1%増加（+200台/日）

#### ○富山市街地周辺では？

- ①国道8号（高岡市下田）..... 約2%増加（+600台/日）
- ②国道41号（富山市掛尾）..... 約2%増加（+800台/日）
- ③国道156号（砺波市千代）..... 約1%減少（-200台/日）

#### ○県境では？

- ④新潟県境（国道8号 入善町古黒部）..... 約8%減少（-1,000台/日）
- ⑤石川県境（国道8号 小矢部市安楽寺）..... 約1%増加（+100台/日）
- ⑥石川県境（能越自動車道 氷見市姿）..... 約1%増加（+100台/日）  
（国道160号 氷見市脇）.....
- ⑦岐阜県境（国道41号 富山市猪谷）..... 約8%増加（+700台/日）
- ・参考（国道156号 砺波市小牧）..... 約6%減少（-100台/日）

#### ○能越自動車道では？

- ⑧灘浦IC～氷見北IC（氷見市稲積）..... 約1%増加（+100台/日）
- ⑨高岡北IC～高岡IC（高岡市国吉）..... 約3%増加（+500台/日）

### ■GWの気象データ

※気象庁HP気象統計情報（観測地点：富山市 昼）

R4	4/29(金)	4/30(土)	5/1(日)	5/2(月)	5/3(火)	5/4(水)	5/5(木)	5/6(金)	5/7(土)	5/8(日)
天候										
最高気温	14℃	15℃	13℃	17℃	18℃	26℃	26℃	26℃	27℃	19℃
R5	4/28(金)	4/29(土)	4/30(日)	5/1(月)	5/2(火)	5/3(水)	5/4(木)	5/5(金)	5/6(土)	5/7(日)
天候										
最高気温	23℃	27℃	21℃	24℃	20℃	26℃	25℃	29℃	28℃	17℃

「|」=「時々」または「一時」、「/」=「のち」 出典：気象庁WEBページ

## お問い合わせ先



パレットとやま

国土交通省 北陸地方整備局 富山河川国道事務所

計画課長 堀口 淳

〒930-8537 富山市奥田新町2番1号

TEL:076-443-4717(計画課直通) FAX:076-443-4718

【HP】<https://www.hrr.mlit.go.jp/toyama>



【Twitter】[https://twitter.com/mlit\\_toyama](https://twitter.com/mlit_toyama)

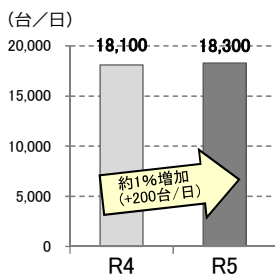


Twitterの映像・画像は報道資料として使用可能です。使用においてはクレジット表記をお願いします。

# 【富山県内】GW期間における交通量調査結果（速報）

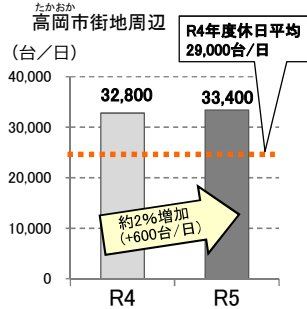
## 富山県全体

### ①～⑨地点の平均

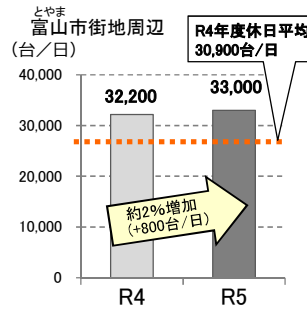


## 市街地周辺

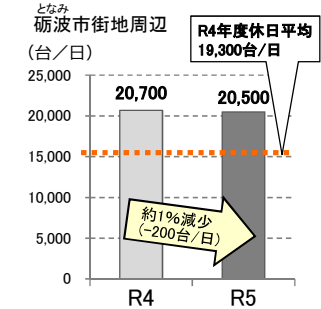
### ① 国道8号 高岡市下田



### ② 国道41号 富山市掛尾



### ③ 国道156号 砺波市千代



石川県境（七尾方面）

⑥ 氷見市姿+脇

⑧ 氷見市稲積

⑨ 高岡市国吉

石川県境（金沢方面）

⑤ 小矢部市安楽寺

新潟県境

④ 入善町古黒部

③ 砺波市千代

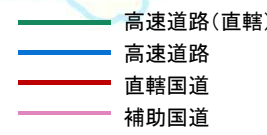
② 富山市掛尾

(参考)

砺波市小牧

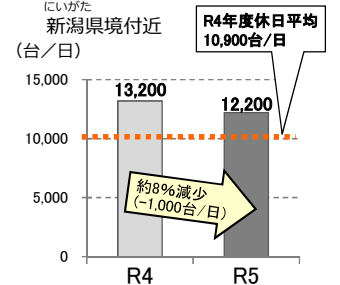
岐阜県境

⑦ 富山市猪谷

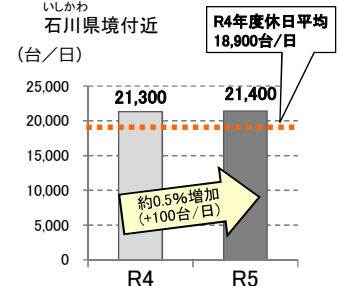


## 県境

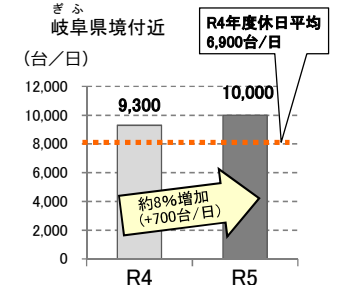
### ④ 国道8号 入善町古黒部



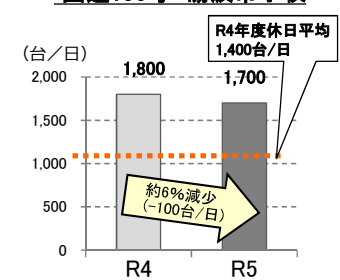
### ⑤ 国道8号 小矢部市安楽寺



### ⑦ 国道41号 富山市猪谷

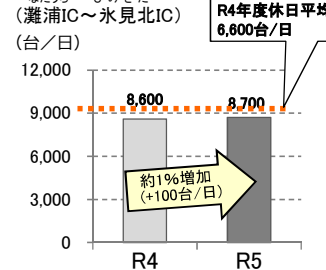


### (参考) 国道156号 砺波市小牧

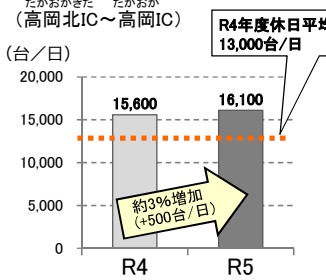


## 能越自動車道

### ⑧ 能越自動車道 氷見市稲積



### ⑨ 能越自動車道 高岡市国吉

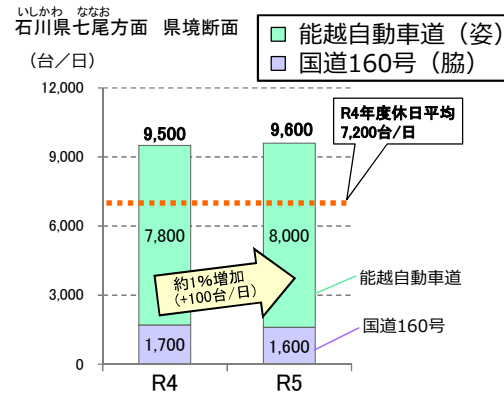


- R4：確定値(欠測等の異常値を補完したもの)
- R5：速報値(欠測等の異常値がそのままとなっているもの)

台数は百台未満で四捨五入しているため、合計と内訳の計が合わない場合があります。

- 平均日交通量の算出期間
  - ・R4：R4年4月29日(金)～R4年5月8日(日) [10日間]
  - ・R5：R5年4月28日(金)～R5年5月7日(日) [10日間]
- 各日の集計時間帯
  - ・0～24時までの24時間

### ⑥ 能越自動車道 氷見市姿+国道160号 氷見市脇



# <参考> R1～R5年のGW期間における交通量

単位：台／日

地域	地点名	ゴールデンウィーク期間交通量					比率(%)			
		R1	R2	R3	R4	R5	※1	※2	※3	※3
		4/26～5/5	4/25～5/6	4/28～5/5	4/29～5/8	4/28～5/7	R5/R1	R5/R2	R5/R3	R5/R4
市街地 周辺	①国道8号 高岡市下田	35,100	21,600	30,100	32,800	33,400	95%	155%	111%	102%
	②国道41号 富山市掛尾	36,600	20,200	29,800	32,200	33,000	90%	163%	111%	102%
	③国道156号 砺波市千代	23,400	15,300	19,800	20,700	20,500	88%	134%	104%	99%
県境	④国道8号 入善町古黒部	15,000	9,700	12,300	13,200	12,200	81%	126%	99%	92%
	⑤国道8号 小矢部市安楽寺	23,800	9,800	17,400	21,300	21,400	90%	218%	123%	100%
	⑥能越自動車道 氷見市姿 国道160号氷見市脇	11,100	4,000	7,100	9,500	9,600	86%	240%	135%	101%
	⑦国道41号 富山市猪谷	11,300	-	6,400	9,300	10,000	88%	-	156%	108%
	(参考) 国道156号 砺波市小牧	2,100	1,200	1,600	1,800	1,700	81%	142%	106%	94%
能越 自動車道	⑧灘浦IC～氷見北IC 氷見市稲積	10,000	3,700	6,600	8,600	8,700	87%	235%	132%	101%
	⑨高岡北IC～高岡IC 高岡市国吉	16,700	8,500	13,200	15,600	16,100	96%	189%	122%	103%
全体	平均 ※4	20,300	11,600	15,900	18,100	18,300	89%	183%	121%	101%

※1 緊急事態宣言前との比較  
 ※2 緊急事態宣言中との比較  
 ※3 前年及び前々年との比較  
 ※4 平均は各観測点の単純平均