

【石川県内】GW期間における国道の交通状況について(速報)

■ 金沢河川国道事務所が管理する国道8号、国道157号、国道159号、国道160号、能越自動車道におけるGW期間中の交通状況(速報)をお知らせします。

- 昨年と比べて交通量が横ばいの地点：7地点、減少した地点：1地点
- 緊急事態宣言前(令和元年度)と比べて約90%

■ 昨年の同時期との比較

● 石川県全体では？

主要8地点(①~⑧)の平均交通量 **約2.8%減少** (-560台/日)

● 金沢市内では？

①国道159号(金沢市御所町) **約2.7%増加** (+880台/日)

②国道8号(金沢市森戸) **約2.6%減少** (-1,310台/日)

● 金沢市周辺では？

③国道157号(白山市橋爪町) **約1.9%減少** (-400台/日)

● 能登地方では？

④能越自動車道(穴水町川島) **約4.5%増加** (+400台/日)

⑤能越自動車道(七尾市千野町) **約1.9%減少** (-40台/日)

⑥国道160号(七尾市庵町) **約5.4%減少** (-100台/日)

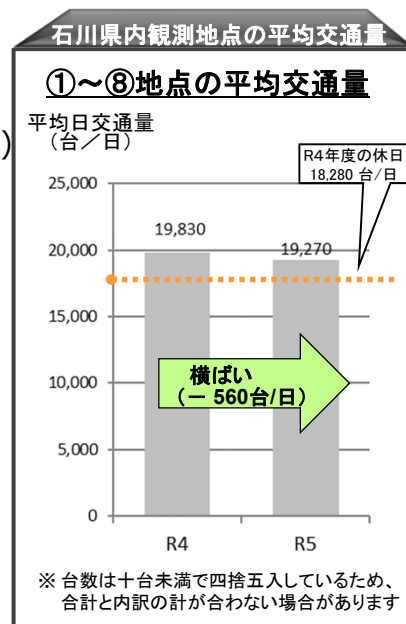
● 加賀地方では？

⑦国道8号(加賀市熊坂町) **約2.4%減少** (-520台/日)

● 富山県境では？

⑧国道8号(津幡町刈安) **約0.4%増加** (+70台/日)

(参考) 国道160号(氷見市脇) **約9.2%減少** (-160台/日)



■ GW期間中の天気(金沢市)

	4/29(金)	4/30(土)	5/1(日)	5/2(月)	5/3(火)	5/4(水)	5/5(木)	5/6(金)	5/7(土)	5/8(日)
昨年 R4	☔ ☁	☀	☔ / ☁	☀ ☁	☀	☀	☀	☀	☀ / ☁	☀ / ☁
今年 R5	☀ ☁	☁ ☔	☔ / ☀	☀ / ☔	☀	☀ ☁	☀	☀ ☔	☁ ☔	☔

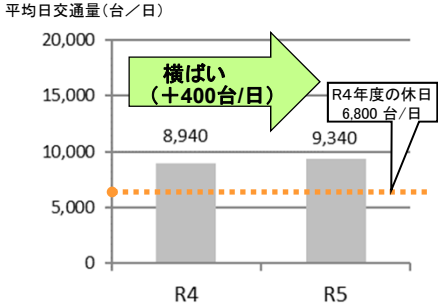
出典：気象庁ホームページ(/: のち, |: 時々または一時)

お問い合わせ先

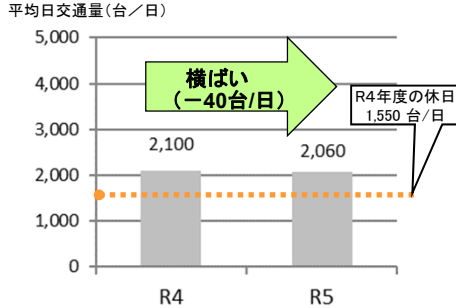
国土交通省 北陸地方整備局 金沢河川国道事務所 計画課長 **水野 力斗**
さいねん
 住所：金沢市西念4丁目23番5号
 電話：076-264-9912(計画課直通) FAX：076-233-9631

GW期間における国道の交通量調査結果(速報)

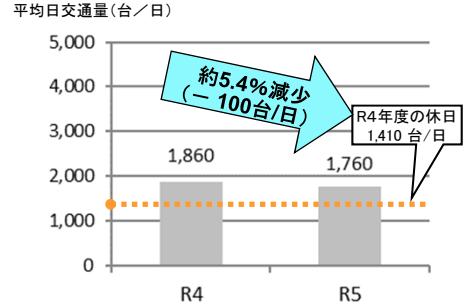
④ 能越自動車道 穴水町川島



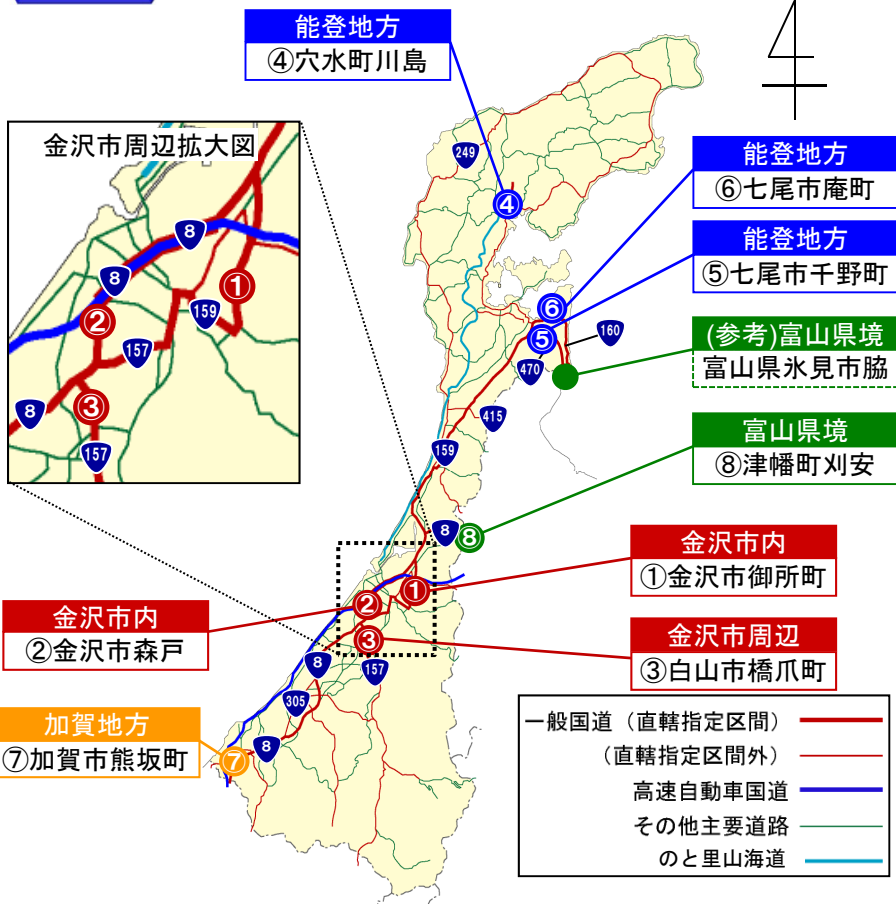
⑤ 能越自動車道 七尾市千野町



⑥ 国道160号 七尾市庵町



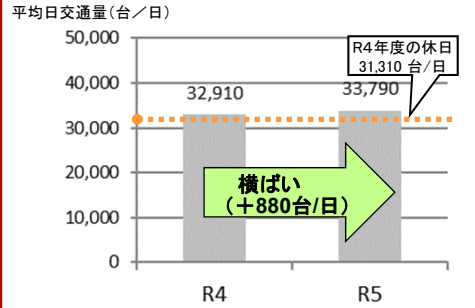
能登地方



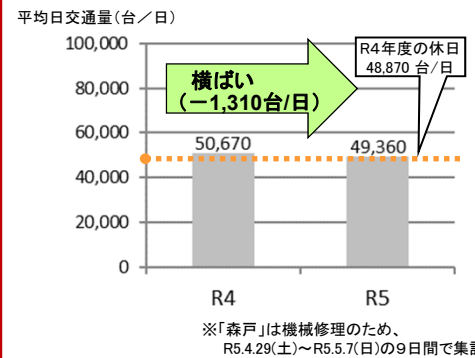
○平均日交通量算出の期間
 ・R4(10日間): R4.4.29(金)~R4.5.8(日)
 ・R5(10日間): R5.4.28(金)~R4.5.7(日)
 ○R4: 確定値(欠測等の異常値を補完したもの)
 R5: 速報値(欠測等の異常値がそのままとなっているもの)
 ○各日の集計時間帯: 0時~24時(24時間)
 ○●: R4年度の休日平均(平均日交通量)

金沢市内

① 国道159号 金沢市御所町

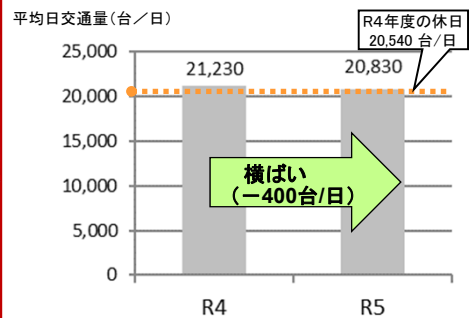


② 国道8号 金沢市森戸



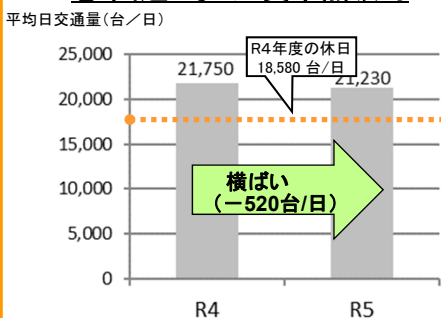
金沢市周辺

③ 国道157号 白山市橋爪町



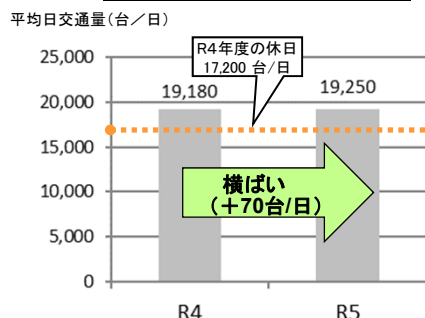
加賀地方

⑦ 国道8号 加賀市熊坂町

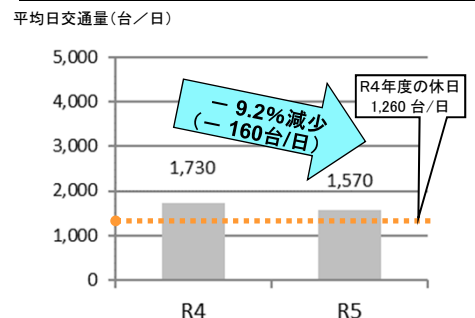


富山県境

⑧ 国道8号 津幡町刈安



(参考) 国道160号 氷見市脇(富山県)



<参考> R1、R2、R3、R4、R5のゴールデンウィーク期間の交通量

単位：台／日

地域	地点名	ゴールデンウィーク交通量					比率			
		R1	R2	R3	R4	R5	R5/R1 ^{※1}	R5/R2 ^{※2}	R5/R3 ^{※3}	R5/R4 ^{※3}
		4/26～5/5	4/25～5/6	4/28～5/5	4/29～5/8	4/28～5/7				
金沢市内	①国道159号金沢市御所町	35,190	19,500	29,480	32,910	33,790	0.96	1.73	1.15	1.03
	②国道8号金沢市森戸	52,600	35,370	47,810	50,670	49,360 ^{※5}	0.94	1.40	1.03	0.97
金沢市周辺	③国道157号白山市橋爪町	19,760	14,170	19,260	21,230	20,830	1.05	1.47	1.08	0.98
能登地方	④能越自動車道 穴水町川島	10,610	3,320	7,200	8,940	9,340	0.88	2.81	1.30	1.04
	⑤能越自動車道 七尾市千野町	3,120	800	1,620	2,100	2,060	0.66	2.58	1.27	0.98
	⑥国道160号七尾市庵町	2,250	1,290	1,610	1,860	1,760	0.78	1.36	1.09	0.95
加賀地方	⑦国道8号加賀市熊坂町	26,030	11,710	16,240	21,750	21,230	0.82	1.81	1.31	0.98
富山県境	⑧国道8号津幡町刈安	21,330	8,950	16,190	19,180	19,250	0.90	2.15	1.19	1.00
	(参考) 国道160号氷見市脇	2,050	1,090	1,270	1,730	1,570	0.77	1.44	1.24	0.91
全体	①～⑧の平均 ^{※4}	21,361	11,889	17,426	19,830	19,270	0.90	1.62	1.11	0.97

- ※1 緊急事態宣言前との比較
- ※2 緊急事態宣言中との比較
- ※3 前年及び前々年との比較
- ※4 平均は各観測点の単純平均
- ※5 「森戸」は機械修理のため、
R5.4.29(土)～R5.5.7(日)の9日間で集計