

## 北陸地方整備局管内における 道路の通行止め状況をお知らせします(第11報)

令和6年能登半島地震の影響により、北陸地方整備局管内の道路において、通行止め等を行っている区間について、2月2日(金)13時00分現在の状況をお知らせします。第10報からの変更点は下記のとおりです。

・石川県 国道470号 <sup>のうえつ</sup>能越自動車道 <sup>さとやま</sup>のと里山空港IC～<sup>あなみず</sup>穴水IC  
通行止め解除(輪島方面への一方通行)

上記通行止め解除にあわせて、

・石川県 国道470号 能越自動車道 <sup>みい</sup>のと三井IC～のと里山空港IC  
穴水方面を輪島方面への一方通行に切り替え

※復旧工事のため、40km/hの速度規制となります。

※通行の際は、現地案内看板等の誘導に従って、十分に気をつけてご通行ください。

※余震や降雨、積雪などの気象状況により通行止めとする場合があります。

人命救助、救援物資の輸送や復旧作業に支障が生じることから、**一般車両の能登地方への移動は控えて頂くようご理解とご協力をお願い致します。**

<記者発表先> 新潟県政記者クラブ、新潟県政記者クラブ、新潟県内専門紙、  
富山県政記者クラブ、富山県内専門紙、  
石川県政記者クラブ、石川県内専門紙

北陸地方整備局  
ホームページ

URL:<https://www.hrr.mlit.go.jp/>



X  
(旧Twitter)



お問い合わせ先

国土交通省 北陸地方整備局 道路部

道路管理課 課長 <sup>いその</sup>磯野 <sup>のぶき</sup>信樹

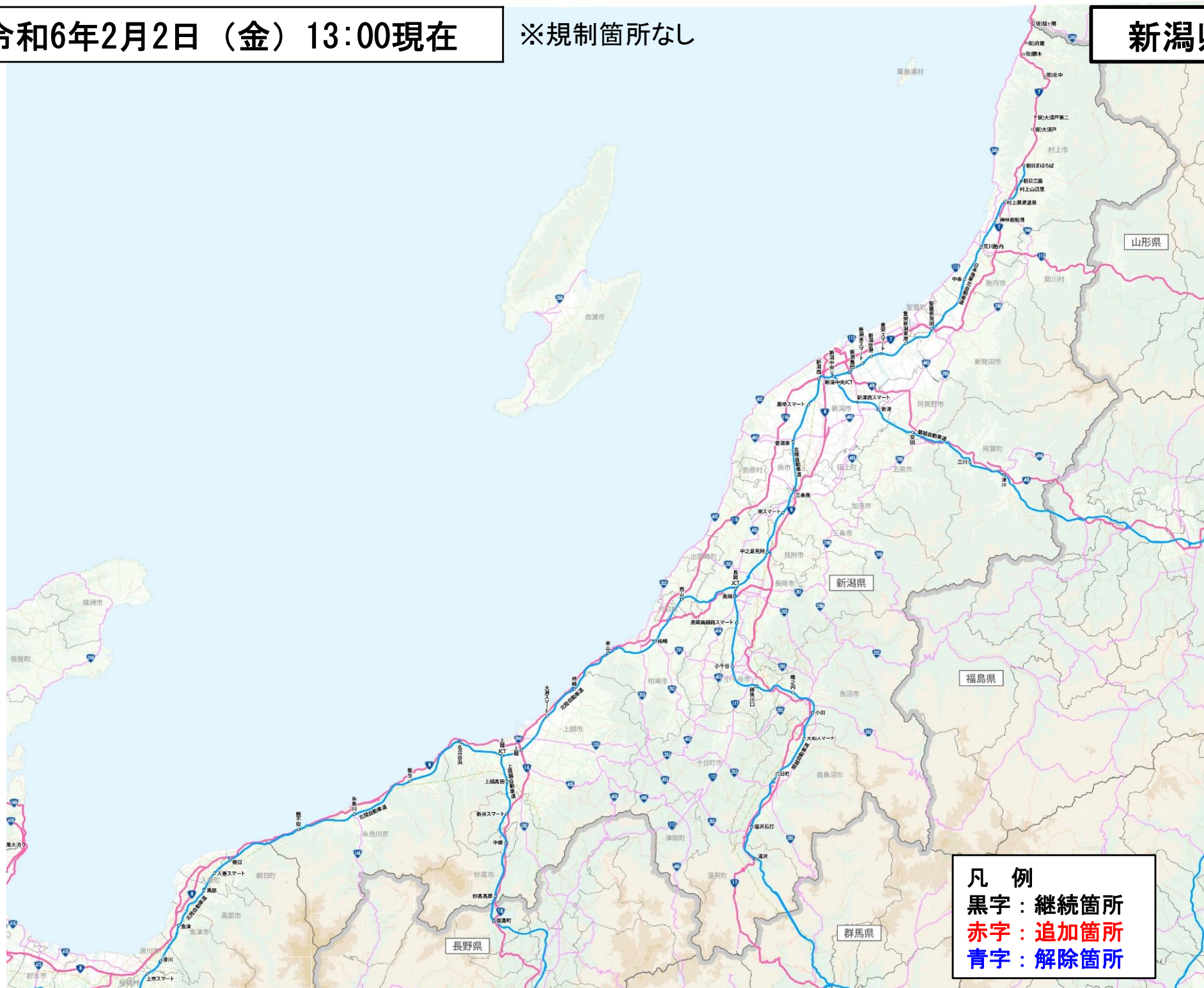
<sup>みさきちょう</sup>新潟市中央区美咲町1-1-1

電話 025-280-8880(代表)

令和6年2月2日（金）13:00現在

※規制箇所なし

新潟県



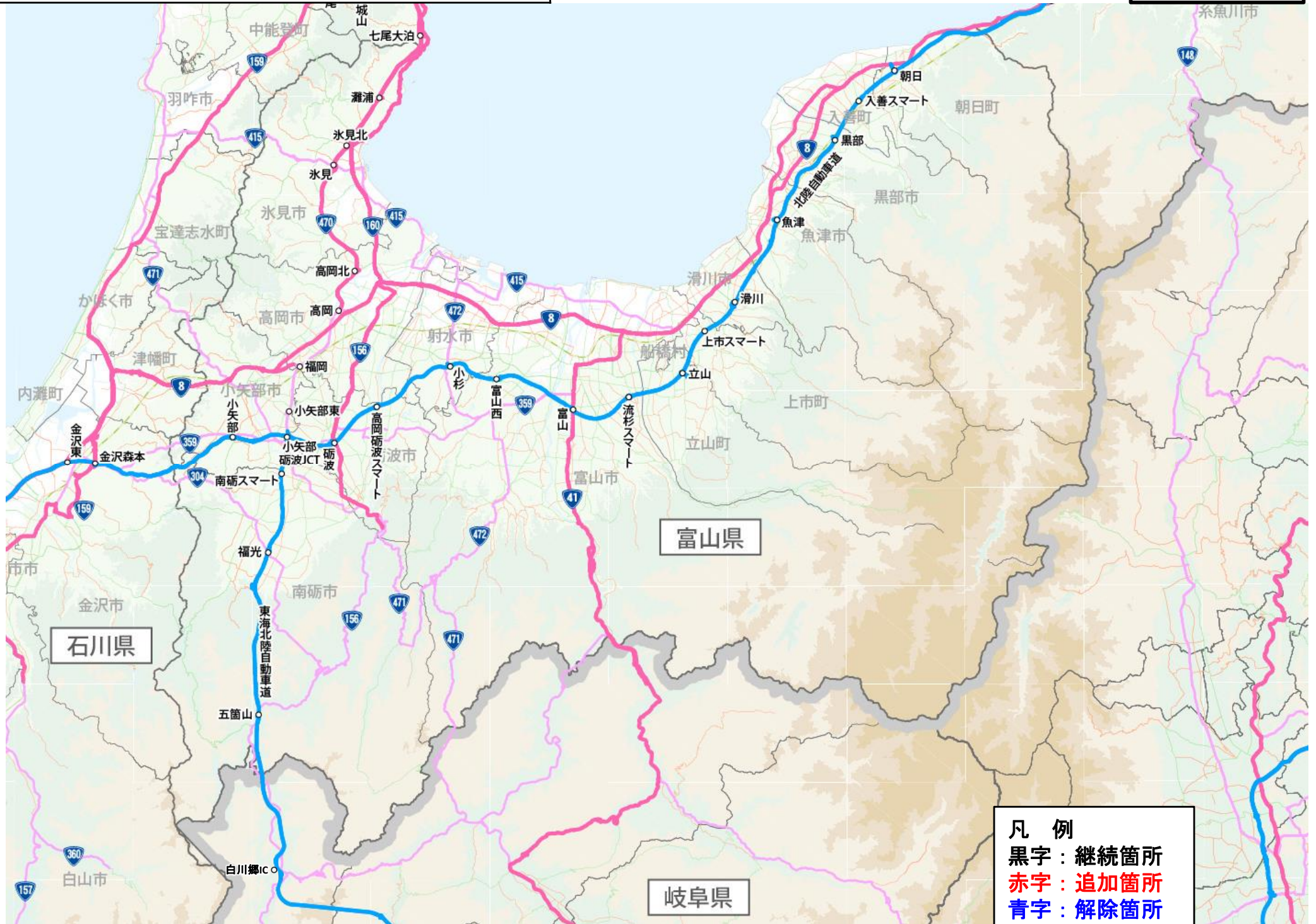
凡例  
黒字：継続箇所  
赤字：追加箇所  
青字：解除箇所



令和6年2月2日（金）13:00現在

※規制箇所なし

富山県



凡例  
黒字：継続箇所  
赤字：追加箇所  
青字：解除箇所



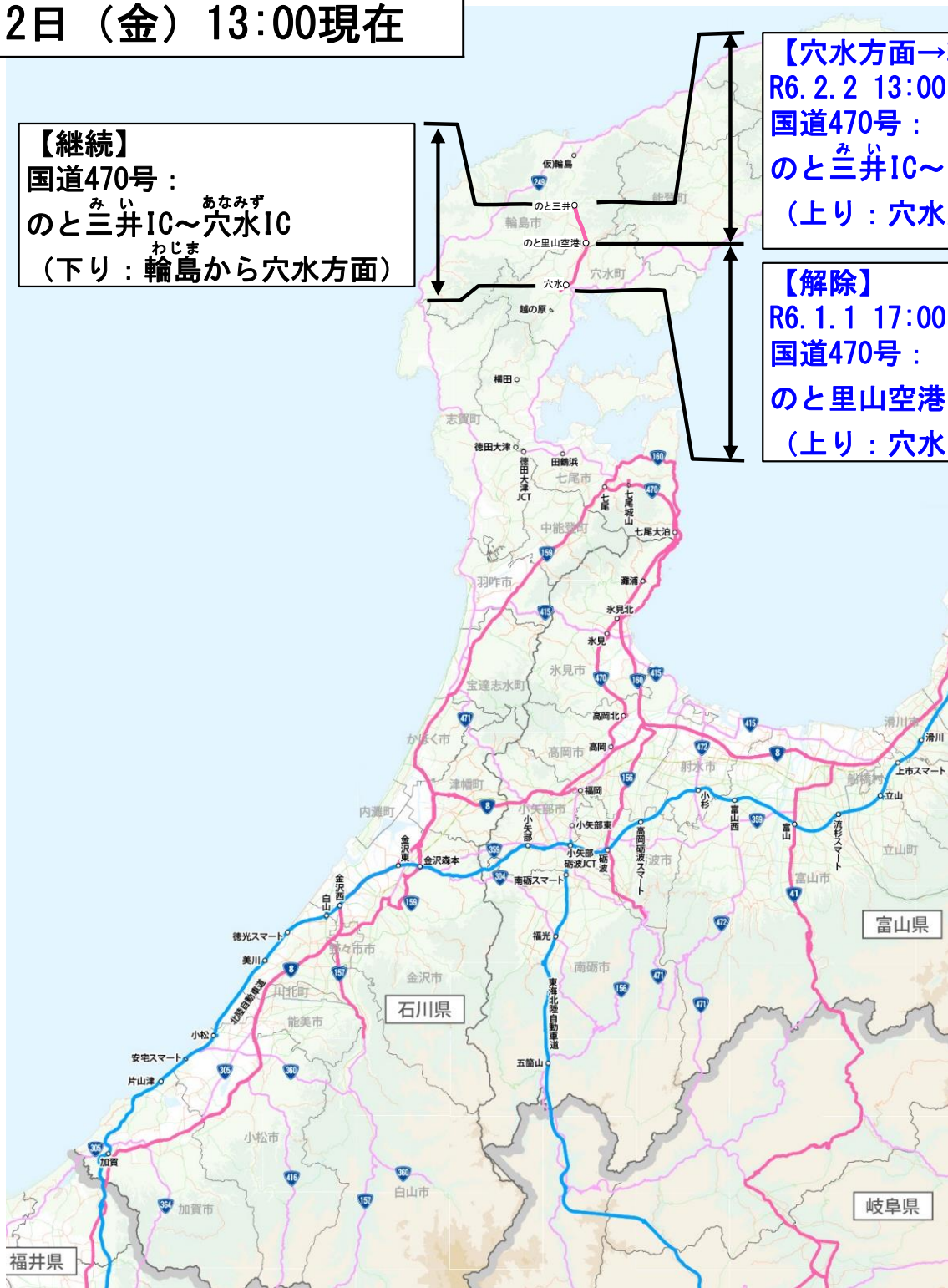
令和6年2月2日（金）13:00現在

石川県

【継続】  
国道470号：  
の<sup>みい</sup>と三井IC～<sup>あなみず</sup>穴水IC  
（下り：輪島から穴水方面）

【穴水方面→輪島方面へ切り替え】  
R6. 2. 2 13:00～  
国道470号：  
の<sup>みい</sup>と三井IC～の<sup>さとやま</sup>と里山空港IC  
（上り：穴水から輪島方面）

【解除】  
R6. 1. 1 17:00～R6. 2. 2 13:00  
国道470号：  
のと里山空港IC～穴水IC  
（上り：穴水から輪島方面）



凡 例  
黒字：継続箇所  
赤字：追加箇所  
青字：解除箇所