

国道470号 能越自動車道

2月2日(金)13時頃通行止めを解除します

○令和6年能登半島地震の被災により、現在、通行止めとしている国道470号 能越自動車道（のと里山空港IC～
穴水IC）について、**2月2日(金)13時頃から輪島方面の通行止めを解除**します。

○能越自動車道（のと三井IC～のと里山空港IC）について、上記通行止め解除に合わせて、**穴水方面への一方通行を輪島方面への一方通行に切り替**えます。

【2月2日(金)12:30から一旦通行止め、13時頃から輪島方面への一方通行となります。】

※復旧工事中のため、**40km/hの速度規制**となります。

※通行の際は、現地案内看板等の誘導に従って、十分に気を付けてご通行ください。

※今後の余震や天候状況により遅れる可能性があります。

路線名	管理	区間	距離	現在の状況	2月2日(金)13時頃から(通行止め解除後)の通行状況
国道470号 能越自動車道	国	のと三井IC ~ のと里山空港IC	4.7km	・穴水方面への一方通行 ・一般車両通行可	・輪島方面への一方通行 ・一般車両通行可
		のと里山空港IC ~ 穴水IC	6.2km	・通行止め(復旧作業中)	・輪島方面への一方通行 ・一般車両通行可

※詳細は別添1・2を参照ください。

【問い合わせ先】

金沢河川国道事務所(情報連絡本部)

副所長[道路担当]

おた みねたか
太田 峰誉

電話番号 076-264-8800(代表)

【別添1】広域図



◀ ■ 通行止め解除後の通行 (一方通行)
▶ ■ 現在の通行状況 (一方通行)

現在の通行状況

2/2(金) 13時頃
からの通行状況

のと里山空港IC~穴水IC
の解除にあわせて、
輪島方面への一方通行
に切り替え
(40km/h規制)

通行止め解除
輪島方面への一方通行
(40km/h規制)

穴水方面 通行可
一方通行(40km/h規制)

延長4.7km

通行止
復旧作業中

延長6.2km

通行止
復旧作業中

延長15.5km

緊急車両等のみ通行可
一方通行(40km/h規制)

延長
11.5km

通行可
40km/h規制

柳田IC
~徳田大津IC
柳田ICから穴水方面は
緊急車両等のみ通行可

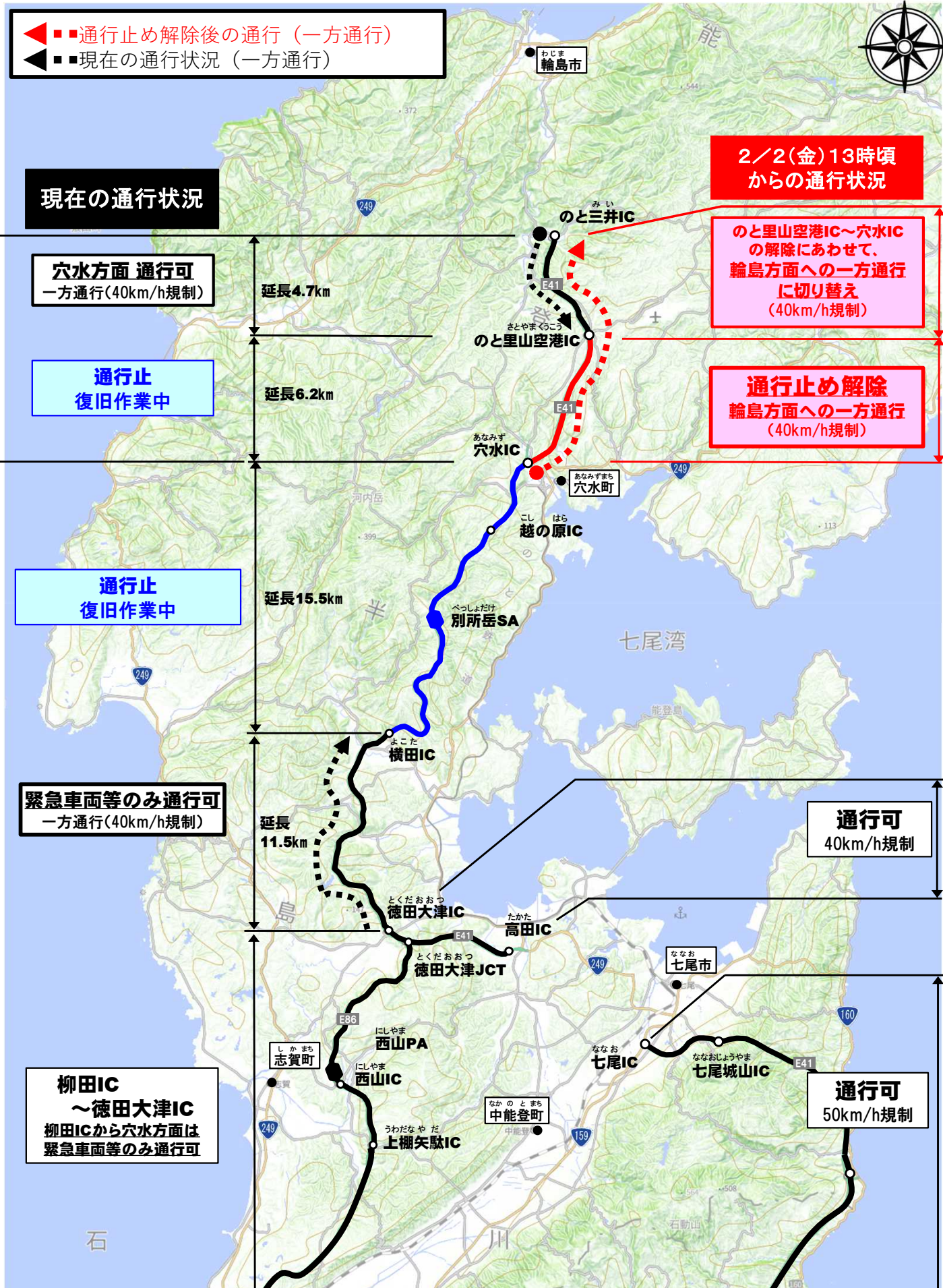
通行可
50km/h規制

能越自動車道(国管理)





のと里山海道(石川県管理)

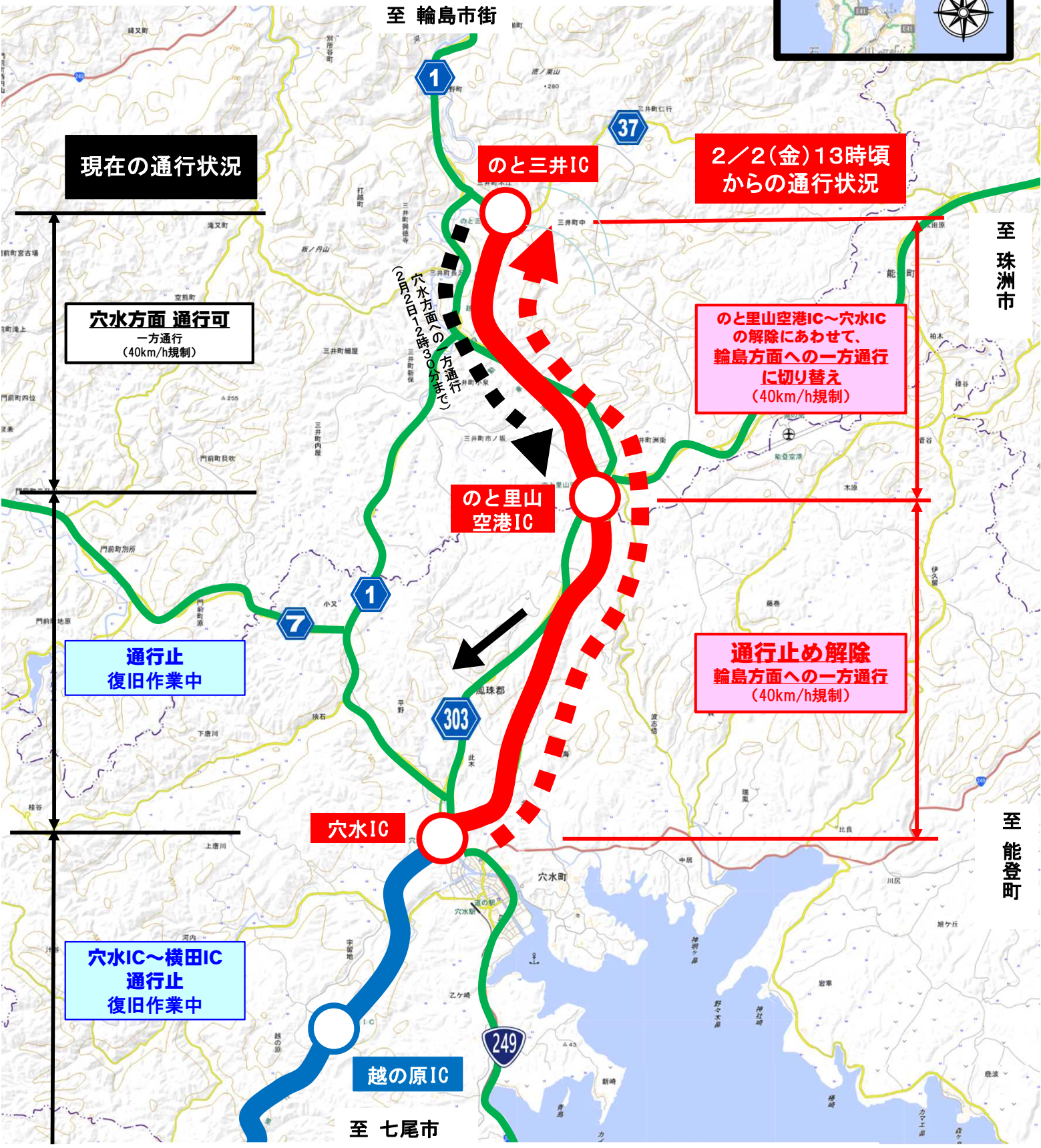
能越自動車道

能越自動車道



【別添2】拡大図

-  通行止め解除後の通行（一方通行）
-  現在の通行状況（一方通行）
-  一方通行（2月1日時点）
-  主要なアクセスルート（2月1日時点）



現在の通行状況

穴水方面 通行可
一方通行
(40km/h規制)

通行止
復旧作業中

穴水IC～横田IC
通行止
復旧作業中

のと三井IC

2/2(金)13時頃
からの通行状況

のと里山空港IC～穴水IC
の解除にあわせて、
輪島方面への一方通行
に切り替え
(40km/h規制)

**のと里山
空港IC**

通行止め解除
輪島方面への一方通行
(40km/h規制)

穴水IC

越の原IC

至 七尾市

至 輪島市街

至 珠洲市

至 能登町