国土交通省
Ministry of Land, Infrastructure, Transport and Tourism

Press Release

取り扱い：配布後解禁
令和５年１０月２５日
記　　者　　発　　表

第１５回「北陸風景街道交流会議 in 上越・糸魚川」の開催について

北陸地域の日本風景街道による「北陸風景街道交流会議in上越・糸魚川」を開催します。

【開催日】令和５年１１月１日（水）～１１月２日（木）

○　１１月１日（水）　交流会議　　１３：００～１７：３０
　会場：OPEN　MUJI
　住所：新潟県上越市西本町(にしほんちょう)3-8-8
　　直江津(なおえつ)ショッピングセンター2 階　無印良品直江津店（別紙参照）

○　１１月２日（木）　エクスカーション
　・関川河川敷
　・徳合(とくあい)地区
　・道の駅マリンドリーム能生(のう)

「北陸風景街道交流会議」は、北陸地域の日本風景街道１４ルートを対象に、各ルートの活動内容、仕組みづくり等に関する情報交換を行うことで、色々なアイデアや情報等を参加者全員が共有・展開・活用し、それぞれの活動がより活発になることを目的に、開催しています。

※取材は、会議初日の１１月１日（水）のみとなります。
※マスコミ受付開始　12:30～
※詳細は、別紙「日本風景街道とは」「北陸風景街道　登録ルート一覧」および「プログラム」をご参照ください。

＜問い合わせ先＞
国土交通省　北陸地方整備局　道路部　地域道路課　課　長　増田(ますた)　純夫(すみお)
代表：025-280-8880（内 4611）　直通：025-370-6742

＜同時発表記者クラブ＞
新潟県政記者クラブ　新県政記者クラブ　富山県政記者クラブ
石川県政記者クラブ　新潟・富山・石川県内専門紙

第15回 北陸風景街道交流会議 in 上越・糸魚川

日本風景街道

開催日　令和5年11月1日(水)～11月2日(木)

■ 1日　交流会議

■ 2日　エクスカーション

会　場　OPEN　MUJI　無印良品直江津内

（住所：新潟県上越市西本町３－８－８）

同時開催　風景街道PR展

令和5年10月31日(火)～11月5日(月)

（直江津ショッピングセンター1階広場）

～人と風景を結ぶ道
豊かな交流と美しい景観形成をめざして～

日本風景街道は、道路ならびにその沿道や周辺地域を舞台に、多様な主体による協働のもと、景観、自然、歴史、文化等の地域資源や個性を活かした美しい国土景観の形成を図り、観光の振興や地域の活性化に寄与する取組みです。

「風景街道のさらなる発展、情報交換や人的交流」を目的として、北陸風景街道交流会議を新潟県上越市・糸魚川市を舞台に開催します。

フォトコンテスト優秀作品

日本風景街道 登録ルート（14箇所／北陸管内）

●日本海パークライン　●北アルプス大展望・最長最古の塩の道ルート　●金沢城下 野町・弥生 誘い街道　●奥能登絶景海道
●良寛も歩いた弥彦浪漫の道　●日本の原風景「枝垂れ桜の咲く里への回り道」　●飛越交流 ぶり・ノーベル出世街道
●よりみち街道『中越』　●越後妻有里山回廊　●佐渡國しま海道　●越後米沢街道・十三峠　●白山眺望街道
●「合掌・さくら」飛越街道 ～世界遺産をめぐる道～　●蜃気楼ロード

プログラム

1日目＞ 11月1日(水)

■交流会議　OPEN MUJI

13:00	**■開会 挨拶** 国土交通省 北陸地方整備局 道路部長　武藤 聡 上越市長　中川 幹太 糸魚川市長　米田　徹 国土交通省 道路局 環境安全・防災課 交通安全政策分析官　田中　衛
13:45	**■取り組み事例紹介** 「テーマ：自治体との連携、民間企業との連携」 日本の原風景「枝垂れ桜の咲く里への回り道」　塚越　秋三 石川県珠洲市　砂山　誠吾 十勝シーニックバイウェイ　トカプチ雄大空間　隈本　龍太郎 和泉　友喜乃 北海道三笠市　下村　圭
14:45	**■話題提供** 国土交通省 道路局 環境安全・防災課 課長補佐　佐瀬　健一 北海道開発局　建設部　道路計画課　道路調査官　松本　一城 シーニックバイウェイ支援センター　原　文宏 藤井　美智子
15:15	休憩
15:30	**■各ルートによる意見交換 （各5分）** 【アドバイザー】 NPO法人日本風景街道コミュニティ理事／オフィス・ウスイ代表 臼井 純子
17:30	終了

2日目＞ 11月2日(木)

■エクスカーション

9:00 ～ 13:00	**■現地見学会(昼食付き)** ・関川河川敷 ・糸魚川市徳合地先 ・道の駅マリンドリーム能生

問い合わせ先
北陸風景街道協議会事務局　担当：名畑、虎澤
Tel:025-280-8916　Fax:025-370-6741

【別紙】

【会場周辺地図】

【詳細図】

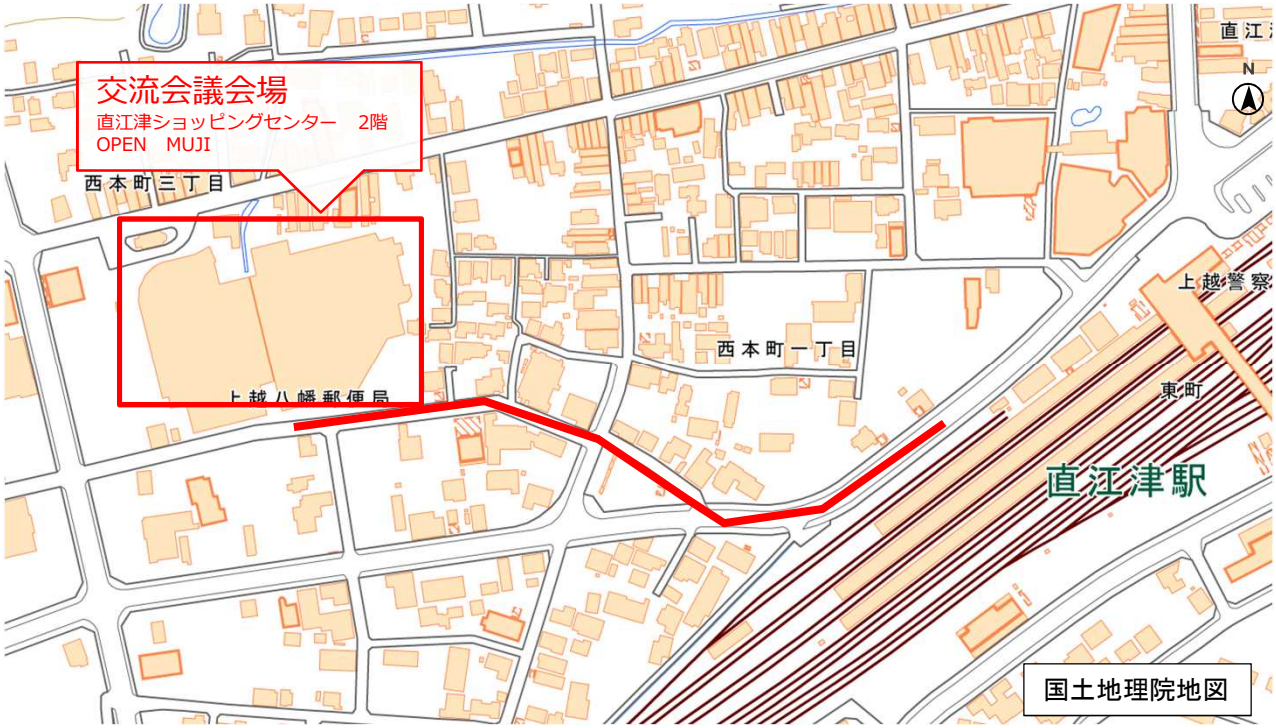

日本風景街道とは

道路ならびにその沿道や周辺地域を舞台に、多様な主体による協働のもと、景観、自然、歴史、文化等の地域資源や個性を活かした美しい国土景観の形成を図り、観光の振興や地域の活性化に寄与する取組みです。平成19年のルート登録開始以降、現在、全国で145ルートが登録されています。

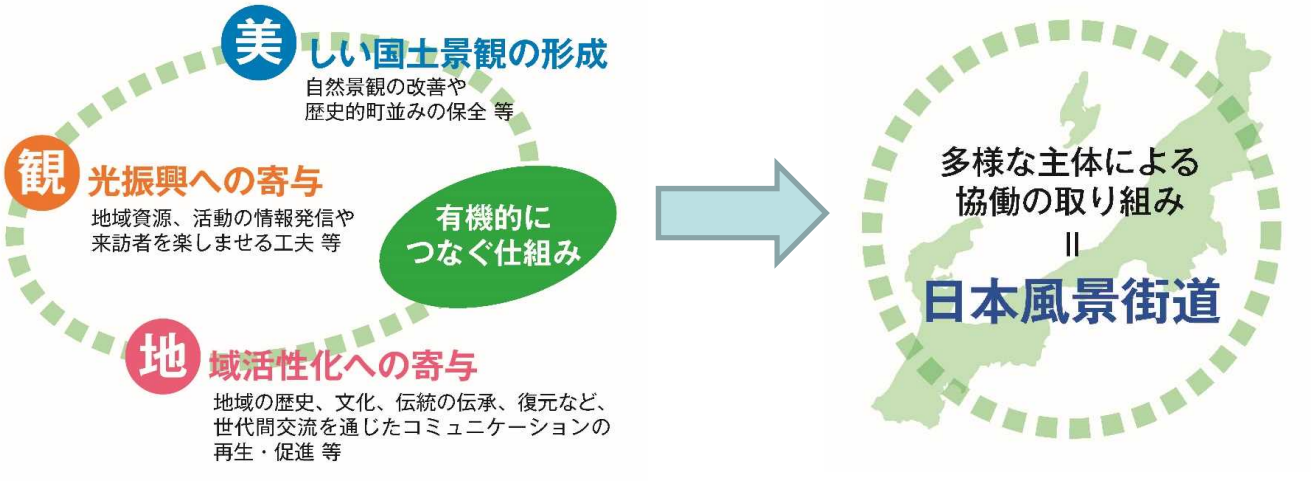

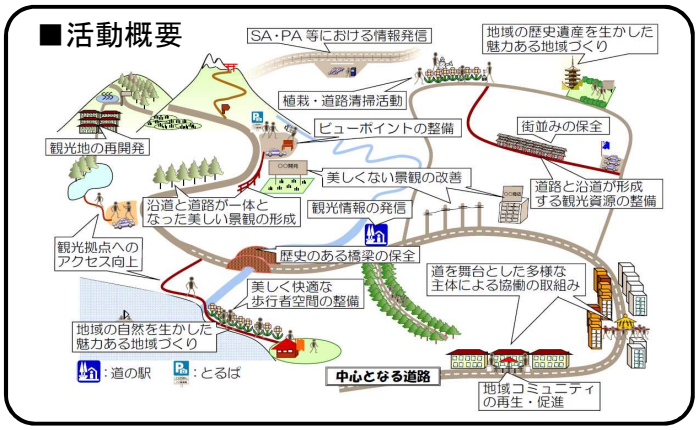

美しい国土景観の形成
「枝垂れ桜」と「かやぶき古民家」
（新潟県糸魚川市）

地域活性化への寄与
道の駅で体験学習「刺し網体験」
（石川県珠洲市）

観光振興への寄与
「寄れっ茶屋」
（新潟県佐渡市）

【参考】
「北陸の風景街道」ホームページ
http://www.hrr.mlit.go.jp/road/hokuriku-fukeikaidou/index.html

北陸 風景街道登録ルート一覧

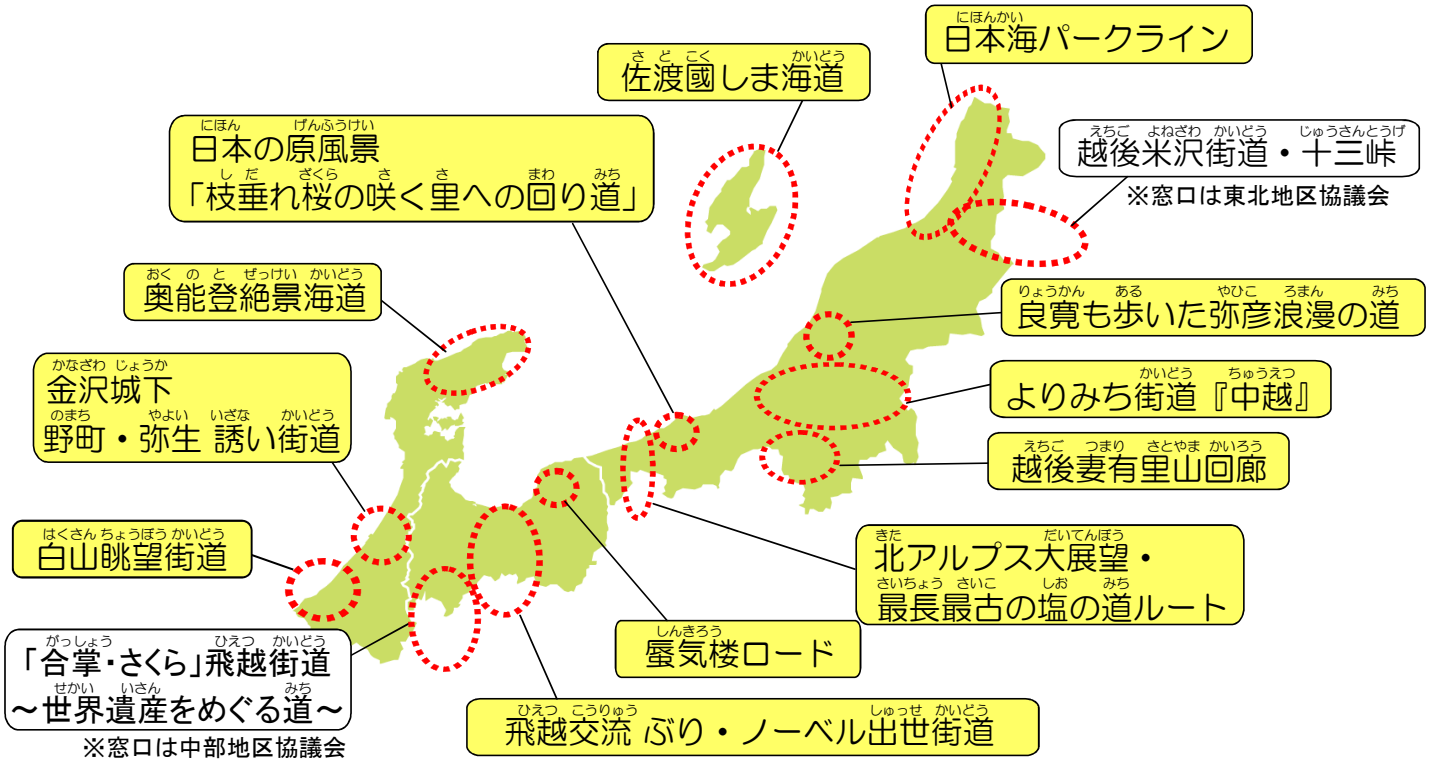

北陸地域　合計１４ルート
（新潟県８ルート、富山県３ルート、石川県３ルート）

※全国では、145ルートが登録（R5.10時点）

【参考】第14回　北陸風景街道交流会議の様子

●開催日：令和4年10月29日（土）

●会場：富山県魚津市「ありそドーム」

交流会議

エクスカーション