

緊急

国土交通省 北陸地方整備局 富山河川国道事務所
金沢河川国道事務所

【記者発表資料】
令和6年1月23日
14:00発表
扱い：配布後解禁

【配布先】
富山県政記者クラブ
石川県政記者クラブ

国道8号・304号が本日（1/23） 18時以降通行止めとなる可能性があります

国道8号の下記区間において、集中除雪作業を実施するため、令和6年1月23日18時00分以降全面通行止めとなる可能性があります。

【通行止め可能性区間】

管理	路線名	区間	延長	通行止め可能性日時
国	国道8号	つばた ふなばし 石川県津幡町舟橋（舟橋JCT）～ おやべ さくらまち 富山県小矢部市桜町（桜町遺跡交差点）	約16.5 km	1月23日 18:00 以降
県	国道304号	かなざわ かわらいちまち かなざわもりもと 石川県金沢市河原市町（金沢森本IC口交差点） ～富山県境	約9.3 km	1月23日 18:00 以降

※国道359号（金沢市宮野町～富山県小矢部市）については、令和6年能登半島地震被災により通行止め
※各通行止め区間については、別添通行状況マップをご確認ください。

不要不急の外出はお控えください。やむをえず外出される場合は、最新の気象情報道路情報を確認していただくとともに、チェーンの装着（携行）、広域迂回の実施等の通行ルート見直しにもご協力をお願いします。

運行事業者および荷主企業の皆様も、今後の気象予報をご確認いただき、運送日の調整などについてご協力をお願いします。

お車で通勤の方は、通行止めを考慮の上、早めのご帰宅にご協力をお願いします。

問い合わせ先

【富山県の道路に関すること】

富山河川国道事務所（情報連絡本部）

たに としひで
事業対策官 谷 俊秀

電話番号 076-443-4701（代表）

【石川県の道路に関すること】

金沢河川国道事務所（情報連絡本部）


さかもと せいいち
事業対策官 坂本 誠一

電話番号 076-264-8800（代表）

交通状況マップ(石川・富山県境)国道8号

R6.1.23 14時00分現在




 大雪による通行止め可能性区間


※必ず冬用タイヤの装着やチェーンの装着(携行)、食料や水の携行、燃料の補充にもご協力をお願いします。
※荷主企業および運送事業者の皆さまも、今後の気象予測をご確認頂き、迂回の実施や通行ルートの見直し、
運送日の調整などのご協力をお願いします。

交通状況マップ(石川・富山県境)国道304号・359号

R 6.1.23 14時00分現在



 大雪による通行止め可能性区間

 地震による通行止め区間

その他の県管理道路の規制状況については、各県のHPや、日本道路交通情報センターのHP等でご覧ください