



国土交通省

富山河川国道事務所

記者発表資料

令和4年8月17日
配布：県政記者クラブ
扱い：配布後解禁

【富山県内】お盆期間における国道の交通状況について(速報)

- ◎ 富山河川国道事務所が管理する国道8号、41号、156号、160号、能越自動車道におけるお盆期間（R4.8.10～R4.8.16）の交通状況（速報）をお知らせします。

令和3年度の同時期との比較

● 富山県の交通量【主要10箇所】 **約11%増加** +15,300 台/日

● 市街地周辺の交通量【代表3箇所】

主な箇所	①国道8号	②国道41号	③国道156号
	高岡市下田	富山市掛尾	砺波市千代
	約 3%増加	約 2%増加	約 1%減少
	+900 台/日	+700 台/日	-100 台/日

● 県境の交通量【隣県と接続する4箇所】

主な箇所	④新潟県境	⑤石川県境	⑥石川県境	⑦岐阜県境	⑧【参考】
	国道8号	国道8号	能越自動車道	国道41号	国道156号
	入善町古黒部	小矢部市安楽寺	氷見市姿	富山市猪谷	砺波市小牧
	約 5%減少	約21%増加	約47%増加	約60%増加	約23%増加
	-700 台/日	+3,400 台/日	+2,700 台/日	+3,300 台/日	+300 台/日

● 能越自動車道の交通量【代表2箇所】

主な箇所	⑨灘浦IC～氷見北IC	⑩高岡北IC～高岡IC
	氷見市稲積	高岡市国吉
	約39%増加	約19%増加
	+2,300 台/日	+2,500 台/日

お盆期間中の気象データ

※気象庁HP気象統計情報（観測地点：富山市 昼）

R3	8/6(金)	8/7(土)	8/8(日)	8/9(月)	8/10(火)	8/11(水)	8/12(木)	8/13(金)	8/14(土)	8/15(日)	8/16(月)	8/17(火)
天候												
最高気温	35℃	35℃	33℃	35℃	29℃	30℃	27℃	23℃	24℃	28℃	28℃	-

R4	8/5(金)	8/6(土)	8/7(日)	8/8(月)	8/9(火)	8/10(水)	8/11(木)	8/12(金)	8/13(土)	8/14(日)	8/15(月)	8/16(火)
天候												
最高気温	-	-	-	-	-	36℃	38℃	36℃	34℃	33℃	36℃	36℃

「|」=「時々」または「一時」、「/」=「のち」 出典：気象庁WEBページ

お問い合わせ先

■ 調査第二課長

高田 英和

TEL：076-443-4717(直通) FAX：076-443-4718



パレットとやま

国土交通省 北陸地方整備局 富山河川国道事務所

〒930-8537 富山市奥田新町2番1号 TEL：076-443-4701(代表)

【HP】 <https://www.hrr.mlit.go.jp/toyama/>



【Twitter】 https://twitter.com/mlit_toyama



Twitterの映像・画像は報道資料として使用可能です。使用においてはクレジット表記をお願いします。

◆県内の国道の交通状況について

●平均日交通量の算出期間

R3：確定値※1 R3年8月 6日（金）～ R3年8月16日（月） [11日間]

R4：速報値※2 R4年8月10日（水）～ R4年8月16日（火） [7日間]

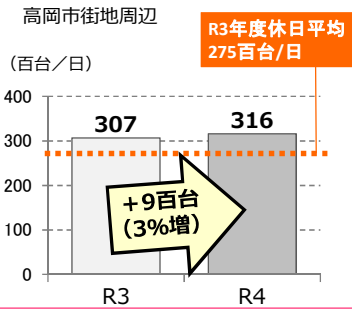
●各日の集計時間帯

※1 確定値：欠測等の異常値を補正したもの

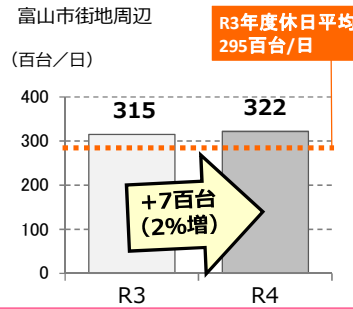
0時～24時までの24時間 ※2 速報値：欠測等の異常値がそのままとなっているもの
台数は百台未満で四捨五入しているため、合計と内訳の計が合わない場合があります。

◆市街地周辺の交通量（主な箇所）

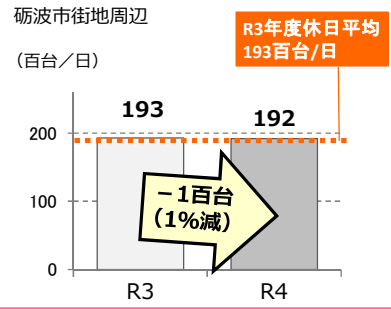
① 国道8号 高岡市下田



② 国道41号 富山市掛尾

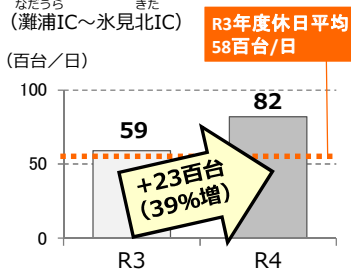


③ 国道156号 砺波市千代

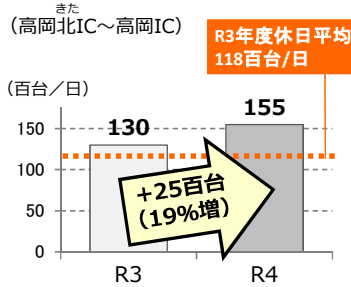


◆能越自動車道の交通量（主な箇所）

⑨ 能越自動車道 氷見市稲積

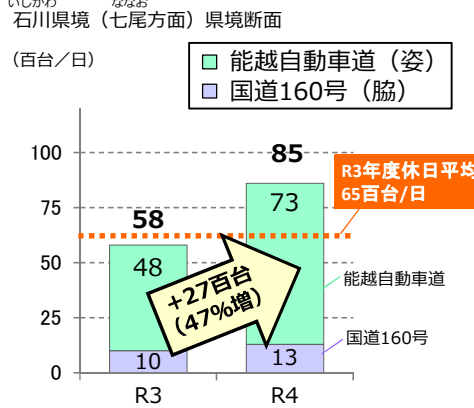


⑩ 能越自動車道 高岡市国吉

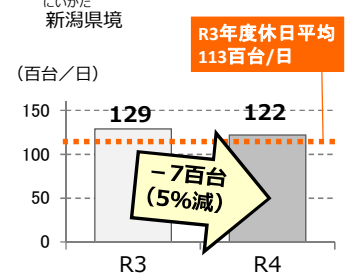


◆県境周辺の交通量（主な箇所）

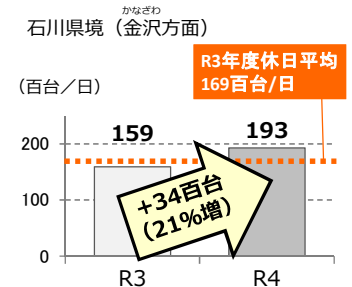
⑥ 能越自動車道 氷見市姿+国道160号 氷見市脇



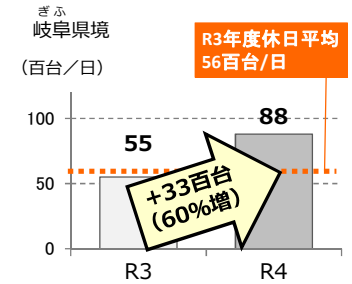
④ 国道8号 入善町古黒部



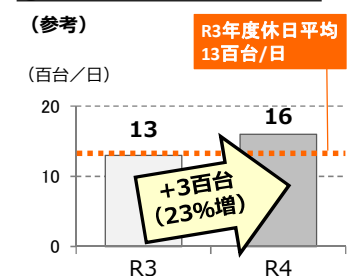
⑤ 国道8号 小矢部市安楽寺



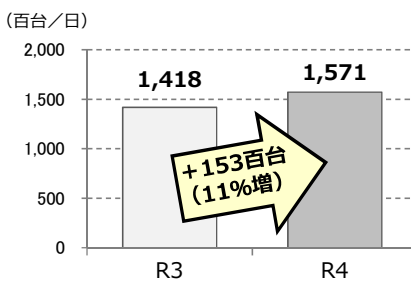
⑦ 国道41号 富山市猪谷



⑧ 国道156号 砺波市小牧



◆富山県の交通量（主要10箇所）



石川県境（七尾方面）

⑥ 氷見市姿+脇

⑨ 氷見市稲積

⑩ 高岡市国吉

石川県境（金沢方面）

⑤ 小矢部市安楽寺

③ 砺波市千代



① 高岡市下田

② 富山市掛尾

⑦ 富山市猪谷

⑧ 砺波市小牧

④ 入善町古黒部

<参考> R1、R2、R3、R4のお盆期間の交通量

単位：台／日

地域	地点名	お盆期間交通量				比率		
		R1	R2	R3	R4	※1	※2	※3
		8/8～8/18	8/7～8/16	8/6～8/16	8/10～8/16	R4/R1	R4/R2	R4/R3
市街地周辺	①国道8号 高岡市下田	33,900	31,000	30,700	31,600	0.93	1.02	1.03
	②国道41号 富山市掛尾	36,700	30,800	31,500	32,200	0.88	1.05	1.02
	③国道156号 砺波市千代	21,800	20,100	19,300	19,200	0.88	0.96	0.99
県境	④国道8号 入善町古黒部	14,800	13,500	12,900	12,200	0.82	0.90	0.95
	⑤国道8号 小矢部市安楽寺	21,000	17,900	15,900	19,300	0.92	1.08	1.21
	⑥能越自動車道 氷見市姿 国道160号氷見市脇	9,200	7,100	5,800	8,500	0.92	1.20	1.47
	⑦国道41号 富山市猪谷	9,700	6,000	5,500	8,800	0.91	1.47	1.60
	【参考】 ⑧国道156号 砺波市小牧	1,500	1,500	1,300	1,600	1.07	1.07	1.23
能越 自動車道	⑨灘浦IC～氷見北IC 氷見市稲積	8,800	6,700	5,900	8,200	0.93	1.22	1.39
	⑩高岡北IC～高岡IC 高岡市国吉	16,100	13,300	13,000	15,500	0.96	1.17	1.19
合計		173,500	147,900	141,800	157,100	0.91	1.06	1.11

※1 緊急事態宣言前との比較
 ※2 緊急事態宣言中との比較
 ※3 前年との比較

<参考>

R3のお盆（8/6～8/16）期間中の緊急事態措置及びまん延防止等重点措置の実施区域

- ・緊急事態措置を実施すべき区域：埼玉県、千葉県、東京都、神奈川県、大阪府、沖縄県
- ・まん延防止等重点措置を実施すべき区域：北海道、福島県、茨城県、栃木県、群馬県、石川県、静岡県、愛知県、滋賀県、京都府、兵庫県、福岡県、熊本県