



国土交通省

富山河川国道事務所

記者発表資料

令和4年1月5日
配布：県政記者クラブ
扱い：配布後解禁

【富山県内】年未年始における国道の交通状況について(速報)

◎ 富山河川国道事務所が管理する国道8号、41号、156号、160号、能越自動車道における年未年始（R3.12.28～R4.1.4）の交通状況をお知らせします。

令和元年の同時期との比較

●市街地周辺の交通量

代表3カ所

- (主な箇所) ①国道8号高岡市下田 たかおか しもだ **約13%減少** (−3,200台/日)
- ②国道41号富山市掛尾 とやま かけお **約9%減少** (−2,800台/日)
- ③国道156号砺波市千代 となみ せんだい **約6%減少** (−1,200台/日)

●県境の交通量

隣県と接続する4カ所

- (主な箇所) ④新潟県境 国道8号入善町古黒部 にゅうぜん ふるくろべ **約7%減少** (−700台/日)
- ⑤石川県境 国道8号小矢部市安楽寺 おやべ あんらくじ **約21%減少** (−4,000台/日)
- ⑥石川県境 能越自動車道氷見市姿 ひみ すがた **約25%減少** } 合計 (−1,500台/日)
- 国道160号氷見市脇 ひみ わき **約25%減少** }
- ⑦岐阜県境 国道41号富山市猪谷 とやま いのたに **約35%減少** (−1,800台/日)
- ⑧《参考》 国道156号砺波市小牧 となみ こまき **約13%減少** (−100台/日)

●能越自動車道の交通量

代表2カ所

- (主な箇所) ⑨灘浦IC～氷見北IC(氷見市稲積) なだうら ひみきた ひみ いなづみ **約25%減少** (−1,500台/日)
- ⑩高岡北IC～高岡IC(高岡市国吉) たかおかきた たかおか たかおか くによし **約16%減少** (−1,800台/日)

年未年始の気象データ

※気象庁HP気象統計情報（観測地点：富山市 昼）

R1年度	12/27(金)	12/28(土)	12/29(日)	12/30(月)	12/31(火)	1/1(水)	1/2(木)	1/3(金)	1/4(土)	1/5(日)
天候										
最高気温	10℃	8℃	12℃	14℃	14℃	9℃	8℃	9℃	9℃	7℃
降雪量	0 cm	0 cm	0 cm	0 cm	0 cm	0 cm	0 cm	0 cm	0 cm	0 cm

R3年度	12/27(月)	12/28(火)	12/29(水)	12/30(木)	12/31(金)	1/1(土)	1/2(日)	1/3(月)	1/4(火)	1/5(水)
天候										
最高気温	-	4℃	8℃	5℃	2℃	2℃	5℃	8℃	4℃	-
降雪量	-	1 cm	0 cm	4 cm	25 cm	10 cm	0 cm	0 cm	3 cm	-

「|」=「時々」または「一時」、「/」=「のち」 出典：気象庁WEBページ

お問い合わせ先

調査第二課長

高田 英和 たかた ひでかず

TEL：076-443-4717 (直通)

FAX：076-443-4718



パレットとやま

国土交通省 北陸地方整備局 富山河川国道事務所

代表電話 076-443-4701

〒930-8537 富山市奥田新町2番1号 <https://www.hrr.mlit.go.jp/toyama/>

◆県内の国道の交通状況について

●平均日交通量の算出期間

R1 : 確定値※1 R1年12月27日(金) ~ R2年1月5日(日) [10日間]

R3 : 速報値※2 R3年12月28日(火) ~ R4年1月4日(火) [8日間]

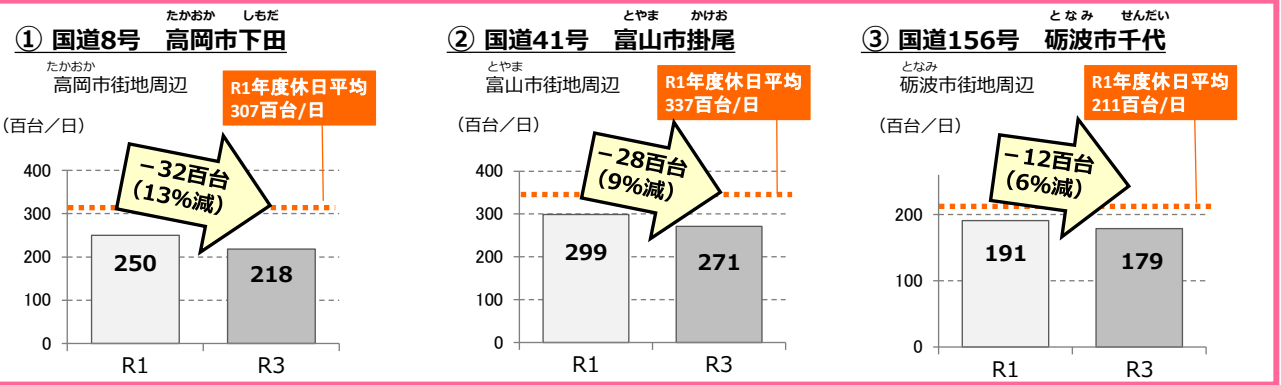
●各日の集計時間帯

0時~24時までの24時間

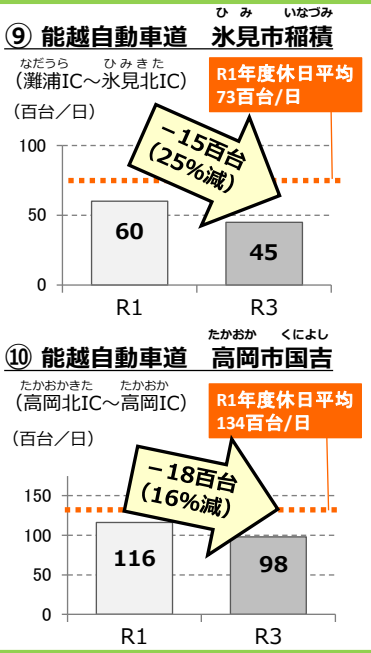
※1 確定値: 欠測等の異常値を補完したもの

※2 速報値: 欠測等の異常値がそのままとなっているもの

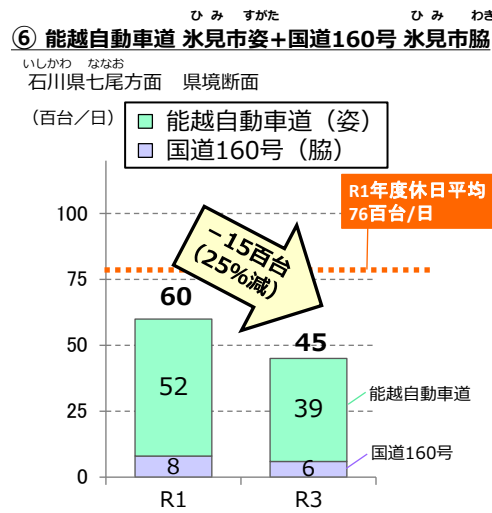
◆市街地周辺の交通量 (主な箇所)



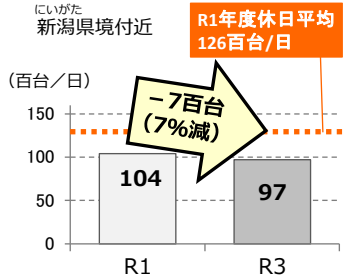
◆能越自動車道の交通量 (主な箇所)



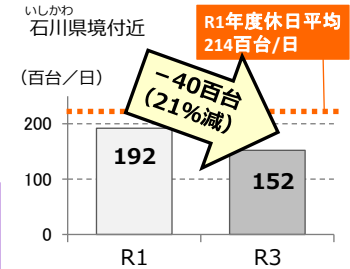
◆県境周辺の交通量 (主な箇所)



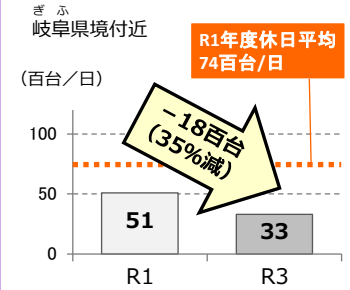
④ 国道8号 入善町古黒部



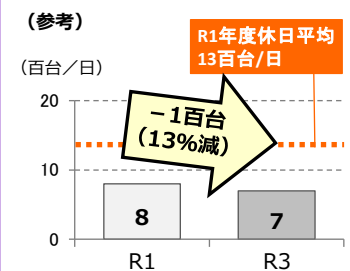
⑤ 国道8号 小矢部市安楽寺



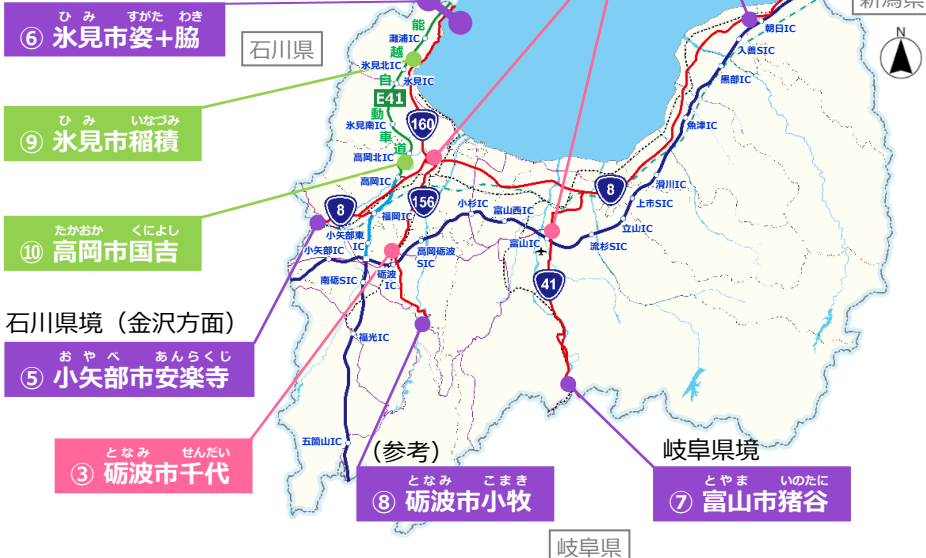
⑦ 国道41号 富山市猪谷



⑧ 国道156号 砺波市小牧



石川県境 (七尾方面)



石川県境 (金沢方面)

岐阜県

<参考> R1、R2、R3年度の年末年始の交通量

単位：台／日

地域	地点名	年末年始交通量			比率		
		R1年度	R2年度	R3年度	R2/R1	R3/R1	R3/R2
		12/27～ 1/5	12/26～ 1/3	12/28～ 1/4			
市街地部	①国道8号高岡市下田	25,000	21,700	21,800	0.87	0.87	1.00
	②国道41号富山市掛尾	29,900	25,300	27,100	0.85	0.91	1.07
	③国道156号砺波市千代	19,100	17,600	17,900	0.92	0.94	1.02
県境	④国道8号入善町古黒部	10,400	9,200	9,700	0.88	0.93	1.05
	⑤国道8号小矢部市安楽寺	19,200	15,000	15,200	0.78	0.79	1.01
	⑥能越自動車道氷見市姿 国道160号氷見市脇	6,000	4,200	4,500	0.70	0.75	1.07
	⑦国道41号富山市猪谷	5,100	3,000	3,300	0.59	0.65	1.10
	⑧国道156号砺波市小牧	800	700	700	0.88	0.88	1.00
能越 自動車道	⑨灘浦IC～氷見北IC 氷見市稲積	6,000	4,300	4,500	0.72	0.75	1.05
	⑩高岡北IC～高岡IC 高岡市国吉	11,600	9,200	9,800	0.79	0.84	1.07