



令和2年5月7日  
記者発表

## 北陸管内の国道の交通状況について ～ゴールデンウィーク期間中は、前年度と比較して大幅に減少～

北陸地方整備局が管理する国道におけるゴールデンウィーク期間中の交通状況をお知らせします。

### 昨年の同時期との比較

※ゴールデンウィーク期間

昨年度：H31.4.27(土)～R1.5.8(水)(12日間)

今年度：R2.4.25(土)～R2.5.6(水)(12日間)

#### ○県境部(主要12地点)の交通量は、約57%減少

- ・新潟県(主要5地点) 約61%減少
- ・富山県(主要4地点) 約52%減少
- ・石川県(主要3地点) 約57%減少

#### ○市街地部(主要8地点)の交通量は、約33%減少

- ・新潟県(主要3地点) 約28%減少
- ・富山県(主要3地点) 約39%減少
- ・石川県(主要2地点) 約38%減少

#### ○観光地周辺(主要3地点)の交通量は、約65%減少

- ・新潟県(主要1地点) 約68%減少
- ・富山県(主要1地点) 約62%減少
- ・石川県(主要1地点) 約66%減少

#### ○各県の主要地点の交通量

- ・新潟県(主要9地点) 約37%減少
- ・富山県(主要8地点) 約44%減少
- ・石川県(主要4地点) 約42%減少

#### <問い合わせ先>

国土交通省 北陸地方整備局 道路部 地域道路課長 笹岡(ささおか)

新潟市中央区美咲町1-1-1 新潟美咲町合同庁舎1号館

代表:025-280-8880(内4611) 直通:025-370-6742

#### <同時発表記者クラブ>

新潟県政記者クラブ

新県政記者クラブ

富山県政記者クラブ

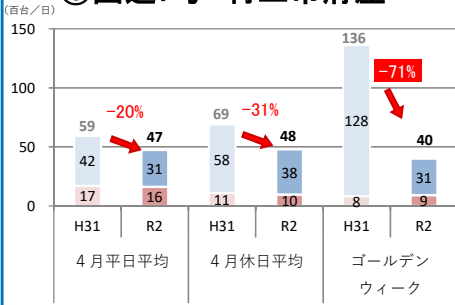
石川県政記者クラブ

その他・専門紙

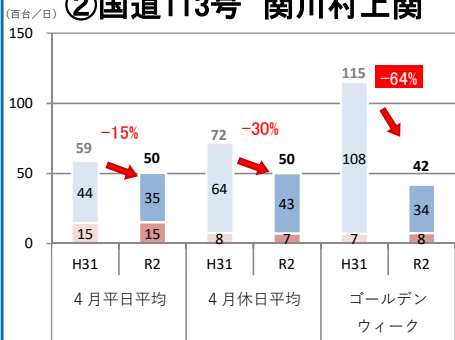
# 新潟県の国道の交通状況について

## 県境部

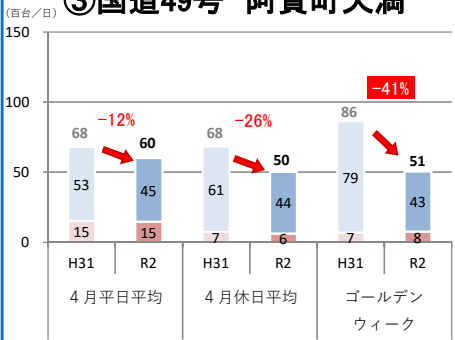
### ①国道7号 村上市府屋




### ②国道113号 関川村上関



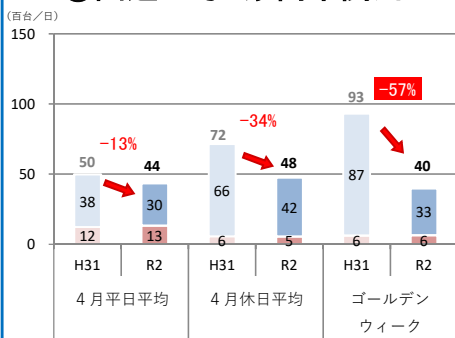
### ③国道49号 阿賀町天満



### ④国道17号 湯沢町三国

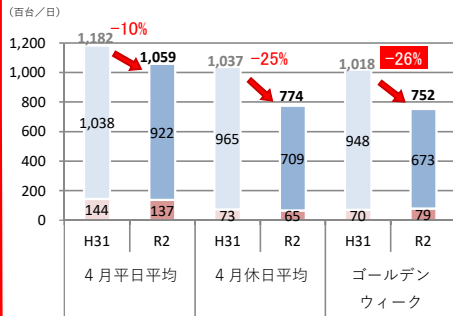


### ⑤国道18号 妙高市関川

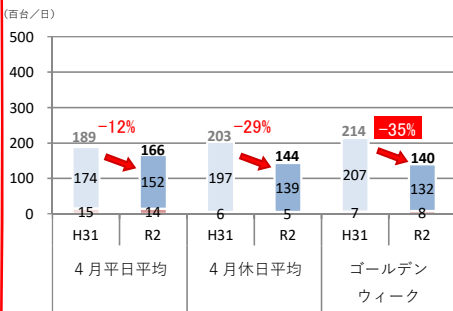


## 市街地部

### ⑥国道8号 新潟市神道寺 (新潟バイパス)

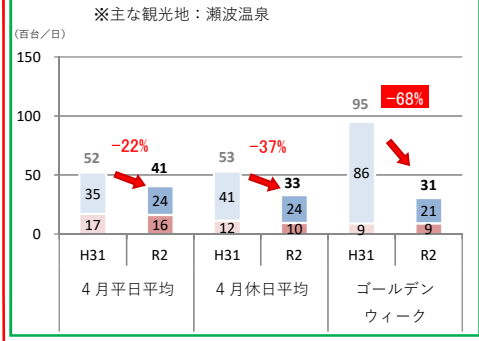


### ⑦国道8号 長岡市関原町

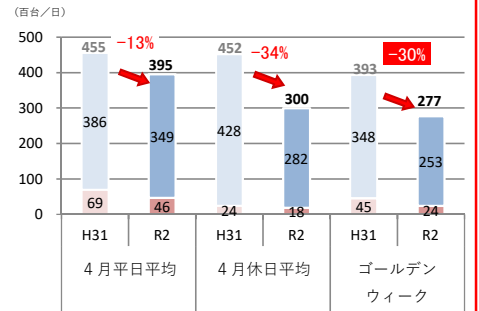


## 観光地周辺

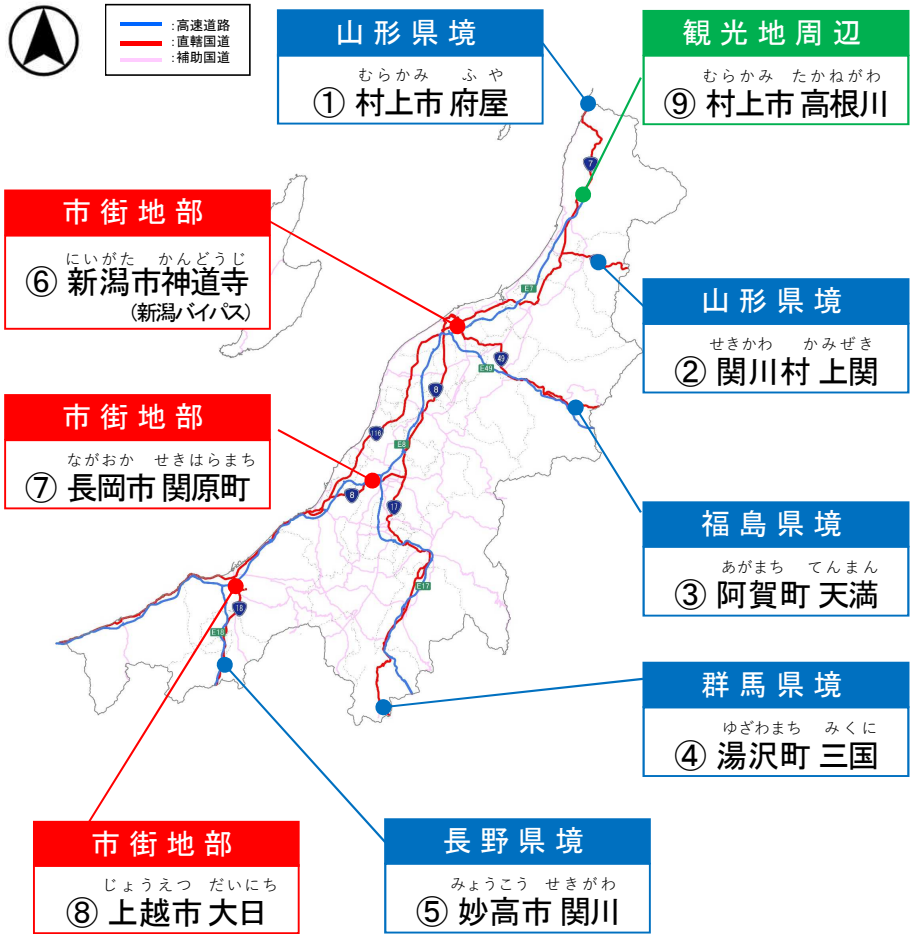
### ⑨日東道 村上市高根川



### ⑧国道18号 上越市大日



- 高速道路
- 直轄国道
- 補助国道

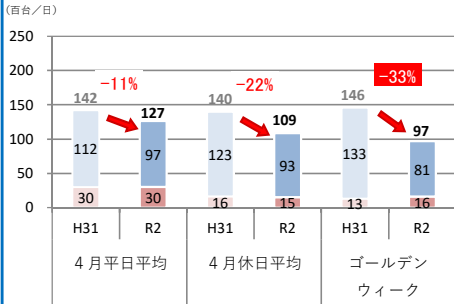


○H31:確定値(欠測等の異常値を補完したもの)、R2:速報値(欠測等の異常値がそのままとなっているもの)  
 ○各日の集計時間帯:0時~24時までの24時間  
 ○台数は百台単位未満で四捨五入しているため、合計と内訳の計が合わない場合があります。  
 ○集計期間  
 4月(平日平均、休日平均) ... H31:H31.4.1(月)~H31.4.26(金)、R2:R2.4.1(水)~R2.4.24(金)  
 ゴールデンウィーク ... H31:H31.4.27(土)~R1.5.8(水)(12日間)、R2:R2.4.25(土)~R2.5.6(水)(12日間)

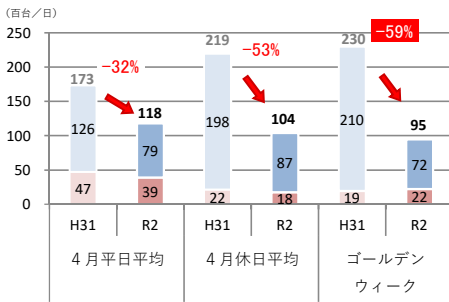
# 富山県の国道の交通状況について

## 県境部

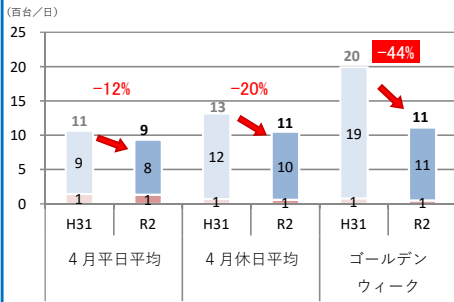
### ①国道8号 入善町古黒部



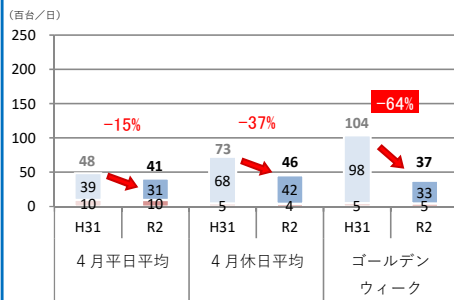
### ②国道8号 小矢部市安楽寺



### ③国道156号 砺波市小牧

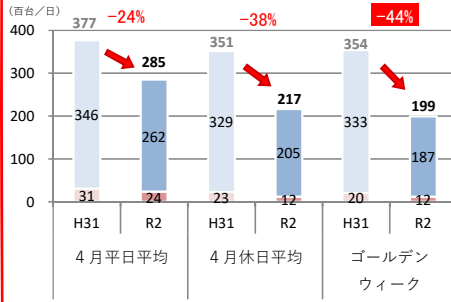


### ④能越自動車道 氷見市姿十 国道160号 氷見市脇

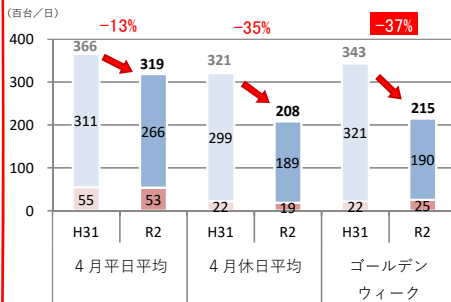


## 市街地部

### ⑤国道41号 富山市掛尾



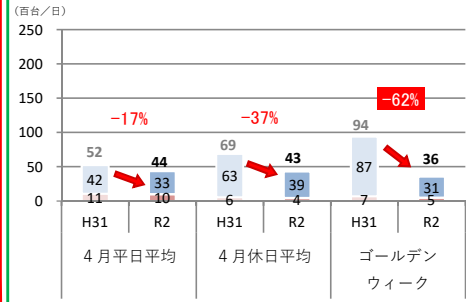
### ⑥国道8号 高岡市下田



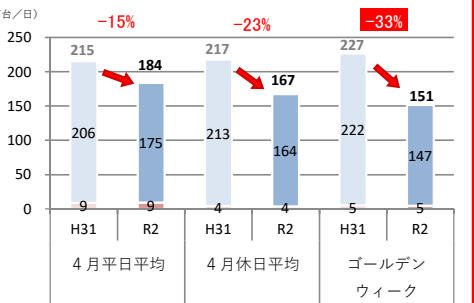
## 観光地周辺

### ⑧能越自動車道 氷見市稲積

※主な観光地：道の駅氷見



### ⑦国道156号 砺波市千代



— : 高速道路  
— : 直轄国道  
— : 補助国道

## 石川県境

ひみ すがた わき  
④ 氷見市姿十脇

## 観光地周辺

ひみ いなづみ  
⑧ 氷見市稲積

## 新潟県境

にゅうぜんまちふるくるべ  
① 入善町古黒部

## 市街地部

とやま かけお  
⑤ 富山市掛尾

## 市街地部

たかおか しもだ  
⑥ 高岡市下田

## 市街地部

となみ せんだい  
⑦ 砺波市千代

## 石川県境

おやべ あんらくじ  
② 小矢部市安楽寺

## 岐阜県境(参考)

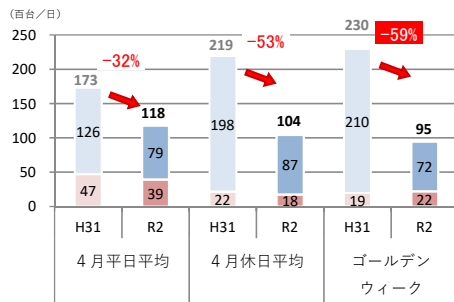
となみ こまき  
③ 砺波市小牧

○H31:確定値(欠測等の異常値を補完したもの)、R2:速報値(欠測等の異常値がそのままとなっているもの)  
○各日の集計時間帯:0時~24時までの24時間  
○台数は百台単位未満で四捨五入しているため、合計と内訳の計が合わない場合があります。  
○集計期間  
4月(平日平均、休日平均) … H31:H31.4.1(月)~H31.4.26(金)、R2:R2.4.1(水)~R2.4.24(金)  
ゴールデンウィーク … H31:H31.4.27(土)~R1.5.8(水)(12日間)、R2:R2.4.25(土)~R2.5.6(水)(12日間)

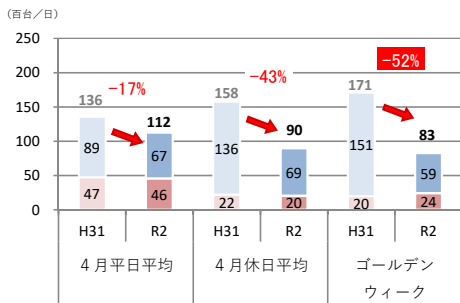
# 石川県の国道の交通状況について

## 県境部

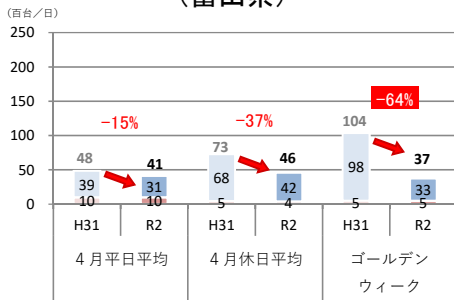
### ①国道8号 小矢部市安楽寺 (富山県)



### ②国道8号 加賀市熊坂町



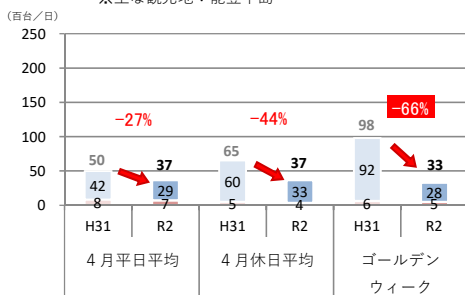
### ③能越自動車道 氷見市姿 + 国道160号 氷見市脇 (富山県)



## 観光地周辺

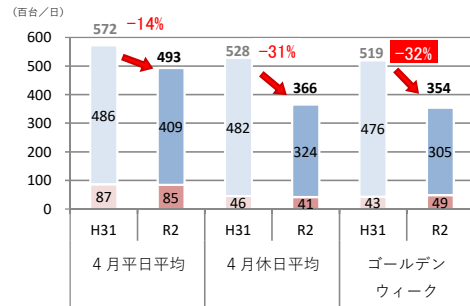
### ⑥能越自動車道 穴水町川島

※主な観光地：能登半島

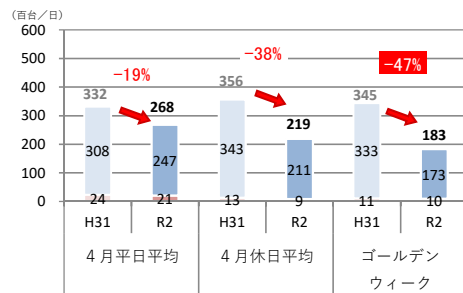


## 市街地部

### ④国道8号 金沢市森戸



### ⑤国道159号 金沢市御所町



— : 高速道路  
— : 直轄国道  
— : 補助国道

## 観光地周辺

### ⑥ 穴水町川島

## 市街地部

### ④ 金沢市森戸

## 福井県境

### ② 加賀市熊坂町

## 富山県境

### ③ 氷見市姿+脇

## 富山県境

### ① 小矢部市安楽寺

## 市街地部

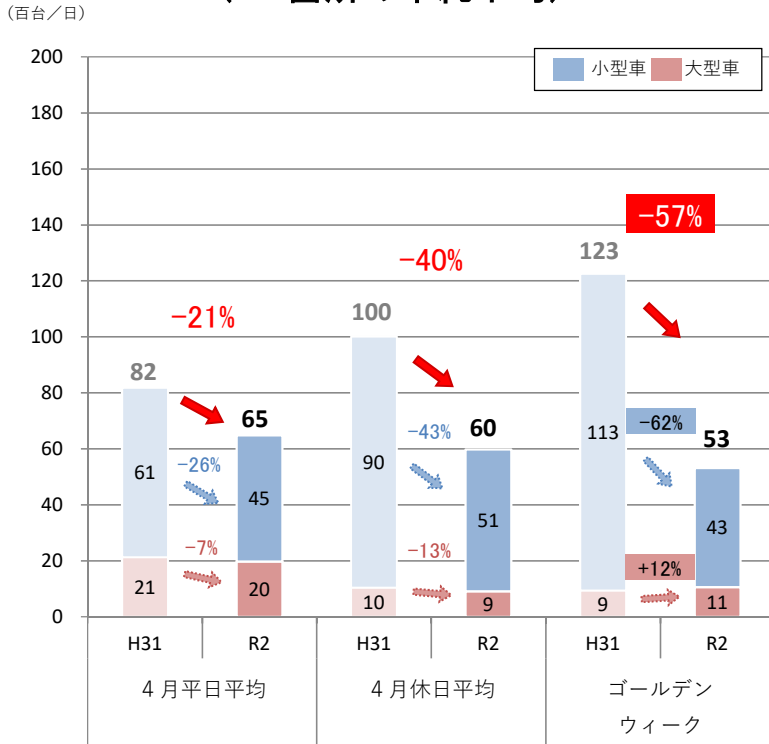
### ⑤ 金沢市御所町

○H31: 確定値(欠測等の異常値を補完したもの)、  
R2: 速報値(欠測等の異常値がそのままとなっているもの)  
○各日の集計時間帯: 0時~24時までの24時間。  
ただし、穴水は夜間工事による通行止めのため、R2.4.6~25(H31.4.8~27)は、6時~21時までの15時間。  
○台数は百台単位未満で四捨五入しているため、合計と内訳の計が合わない場合があります。  
○集計期間 4月(平日平均、休日平均) … H31:H31.4.1(月)~H31.4.26(金)  
R2:R2.4.1(水)~R2.4.24(金)  
ゴールデンウィーク … H31:H31.4.27(土)~R1.5.8(水)(12日間)  
R2:R2.4.25(土)~R2.5.6(水)(12日間)


# 北陸管内の国道の交通状況について

## 県境部

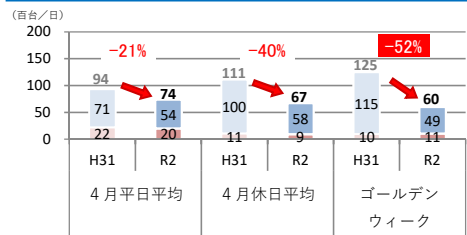
### 北陸管内の主な箇所の日平均交通量の比較 (12箇所の単純平均)




### 新潟県 (5箇所の単純平均)



### 富山県 (4箇所の単純平均)

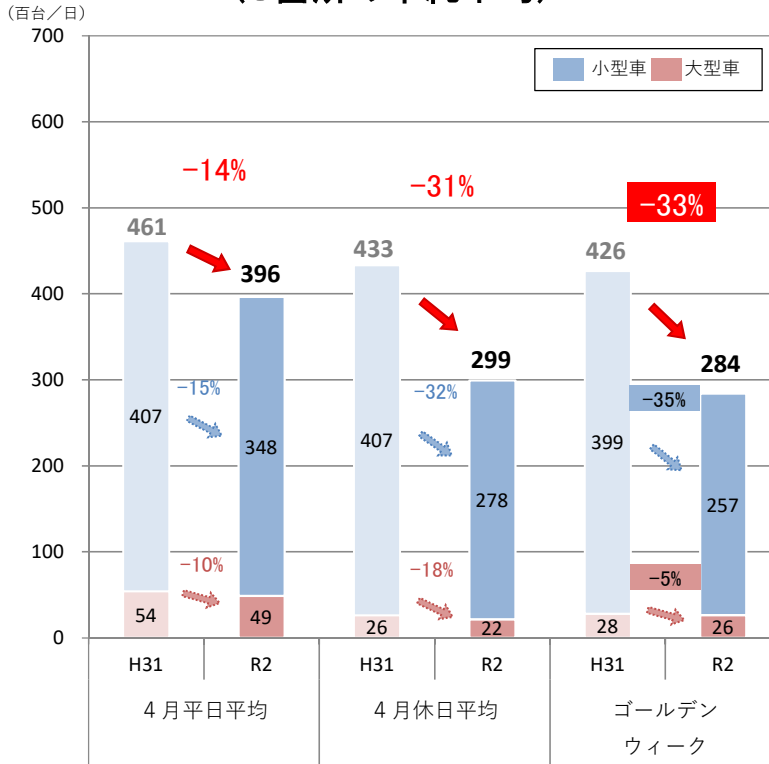


### 石川県 (3箇所の単純平均)

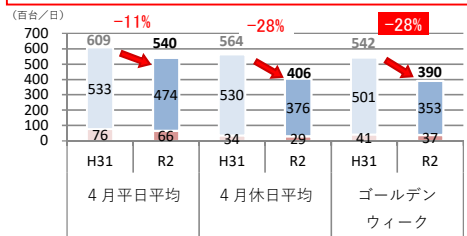


## 市街地部

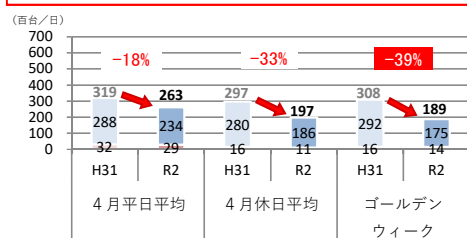
### 北陸管内の主な箇所の日平均交通量の比較 (8箇所の単純平均)




### 新潟県 (3箇所の単純平均)



### 富山県 (3箇所の単純平均)



### 石川県 (2箇所の単純平均)

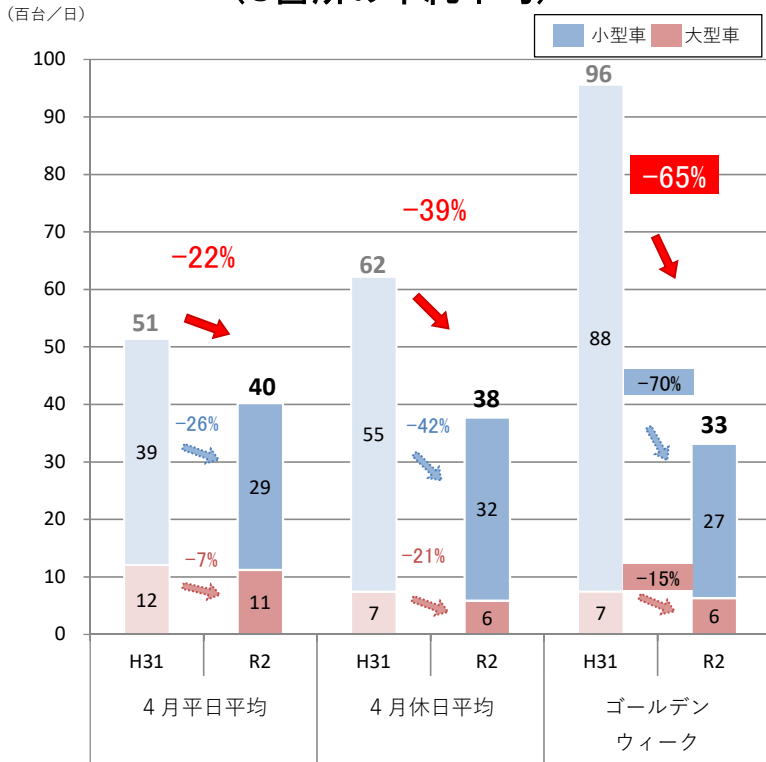


○H31: 確定値 (欠測等の異常値を補完したもの)、R2: 速報値 (欠測等の異常値がそのままとなっているもの)  
 ○各日の集計時間帯: 0時~24時までの24時間。ただし、穴水は夜間工事による通行止めのため、R2.4.6~25 (H31.4.8~27) は、6時~21時までの15時間。  
 ○台数は百台単位未満で四捨五入しているため、合計と内訳の計が合わない場合があります。  
 ○集計期間 4月(平日平均、休日平均) ... H31: H31.4.1(月)~H31.4.26(金)、R2: R2.4.1(水)~R2.4.24(金)  
 ゴールデンウィーク ... H31: H31.4.27(土)~R1.5.8(水)(12日間)、R2: R2.4.25(土)~R2.5.6(水)(12日間)

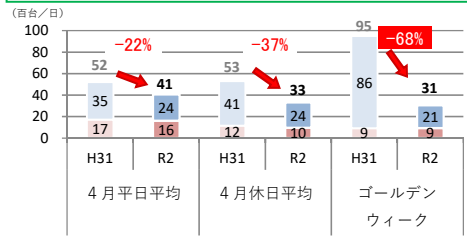
# 北陸管内の国道の交通状況について

## 観光地周辺

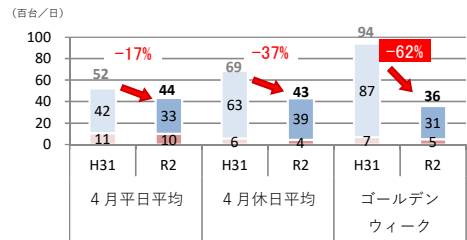
### 北陸管内の主な箇所の日平均交通量の比較 (3箇所の単純平均)



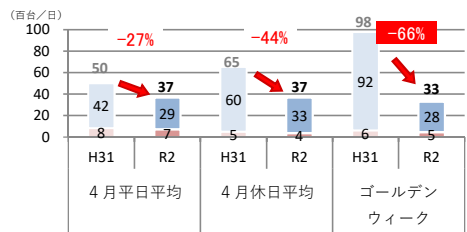
### 新潟県 (1箇所)



### 富山県 (1箇所)

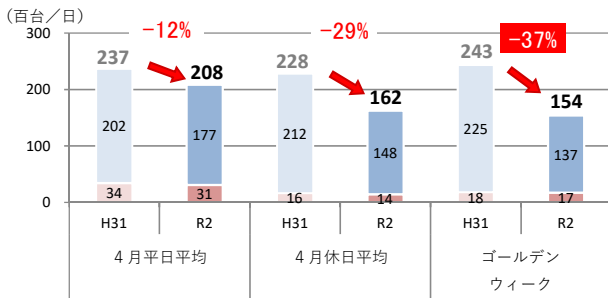


### 石川県 (1箇所)

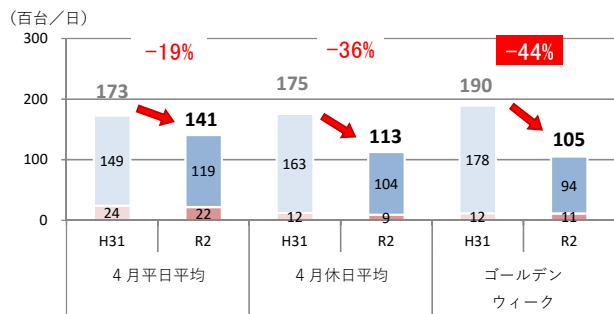


## 各県の主要地点の交通量

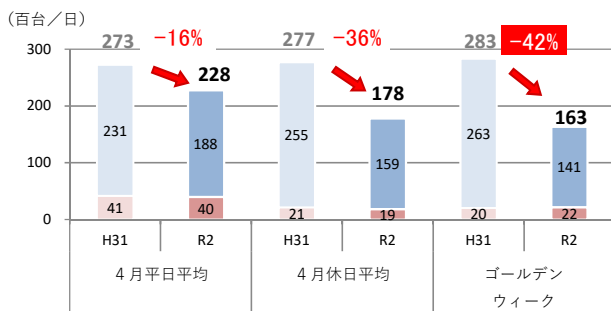
### 新潟県 (9箇所の単純平均)



### 富山県 (8箇所の単純平均)



### 石川県 (4箇所の単純平均)



○H31: 確定値(欠測等の異常値を補完したもの)、R2: 速報値(欠測等の異常値がそのままとなっているもの)  
 ○各日の集計時間帯: 0時~24時までの24時間。ただし、穴水は夜間工事による通行止めのため、R2.4.6~25(H31.4.8~27)は、6時~21時までの15時間。  
 ○台数は百台単位未満で四捨五入しているため、合計と内訳の計が合わない場合があります。  
 ○集計期間 4月(平日平均、休日平均) … H31: H31.4.1(月)~H31.4.26(金)、R2: R2.4.1(水)~R2.4.24(金)  
 ゴールデンウィーク … H31: H31.4.27(土)~R1.5.8(水)(12日間)、R2: R2.4.25(土)~R2.5.6(水)(12日間)