国土交通省　北陸地方整備局
信濃川下流河川事務所

記者発表資料

平成３０年５月１８日
取扱い：配布後解禁

洪水時に危険が予想される箇所を巡視
～信濃川下流・中ノ口川の重要水防箇所巡視～

洪水の時期を前に、河川の流下能力が低い区間や漏水の恐れがある区間等、洪水時に危険が予想され、水防上特に注意が必要な箇所（重要水防箇所）について、新潟県、市町、水防団（消防団）、住民等と共に巡視し、危険認識の共有、水防工法・水防資材を確認し、関係機関の危機管理体制を強化します。

■開催日時・場所について

開催日	時　間	場　所		対象市町村
5月22日（火）三条市・燕市・長岡市・加茂市・田上町エリア	9:30～10:00	①	三条防災ステーション	三条市
	10:10～10:30	②	三条・燕ｸﾞﾗｳﾝﾄﾞ入口	三条市
	10:35～10:55	③	蒲原・中ノ口管理所	三条市
	11:00～11:20	④	万盛橋	燕市
	11:30～11:50	⑤	尾崎浄水場	三条市
	13:10～13:30	⑥	中ノ口川　大曲公園駐車場	燕市
	13:45～14:05	⑦	大島水衝部	三条市
	14:20～14:35	⑧	保明新田	田上町
	14:45～15:05	⑨	天神林	加茂市
5月23日（水）新潟市エリア	9:00～9:30	①	鳥屋野潟排水機場	新潟市江南区
	9:40～10:00	②	信濃川大橋	新潟市西区
	10:10～10:30	③	獺ヶ通	新潟市南区
	10:55～11:25	④	上下諏訪木	新潟市南区
	11:40～13:00	⑤	赤渋防災ステーション	新潟市南区
	13:10～13:20	⑥	新小須戸橋	新潟市秋葉区
	13:25～13:55	⑦	小須戸橋	新潟市秋葉区
	14:15～14:35	⑧	天野防災ステーション	新潟市江南区
	14:40～14:50	⑨	楚川	新潟市江南区
	15:05～15:25	⑩	関新	新潟市中央区

※1 ご参加いただける方は各開始時間に集合場所に参集願います（集合場所の詳細は別紙参照）。
※2 順次点検を行うため、時間が前後することがあります。点検は徒歩で実施するため、動きやすい服装でご参集下さい。小雨決行のため雨具の準備もお願いします。
※3 取材にお越しの際は事前に連絡をいただけますようお願いいたします。
※4 中止の場合は、各点検日の前日 17 時までに事務所 HP でお知らせします。

（同時配布先）
新潟県政記者クラブ
新県政記者クラブ
新潟市政記者クラブ
新市政記者クラブ
三条市記者室

【問い合わせ先】
国土交通省　北陸地方整備局
信濃川下流河川事務所　副所長（技術）　内藤 和久
建設専門官　山崎 義彦
電話(025)266-7131(代表)　FAX(025)-266-7105(代表)
http://www.hrr.mlit.go.jp/shinage/

平成30年度　重要水防箇所巡視

平成30年5月22日（火）

三条市・燕市・長岡市
加茂市・田上町エリア

※下記に記載している時刻は予定時間です。
実際の行動時間と異なる可能性がありますのでご注意ください。

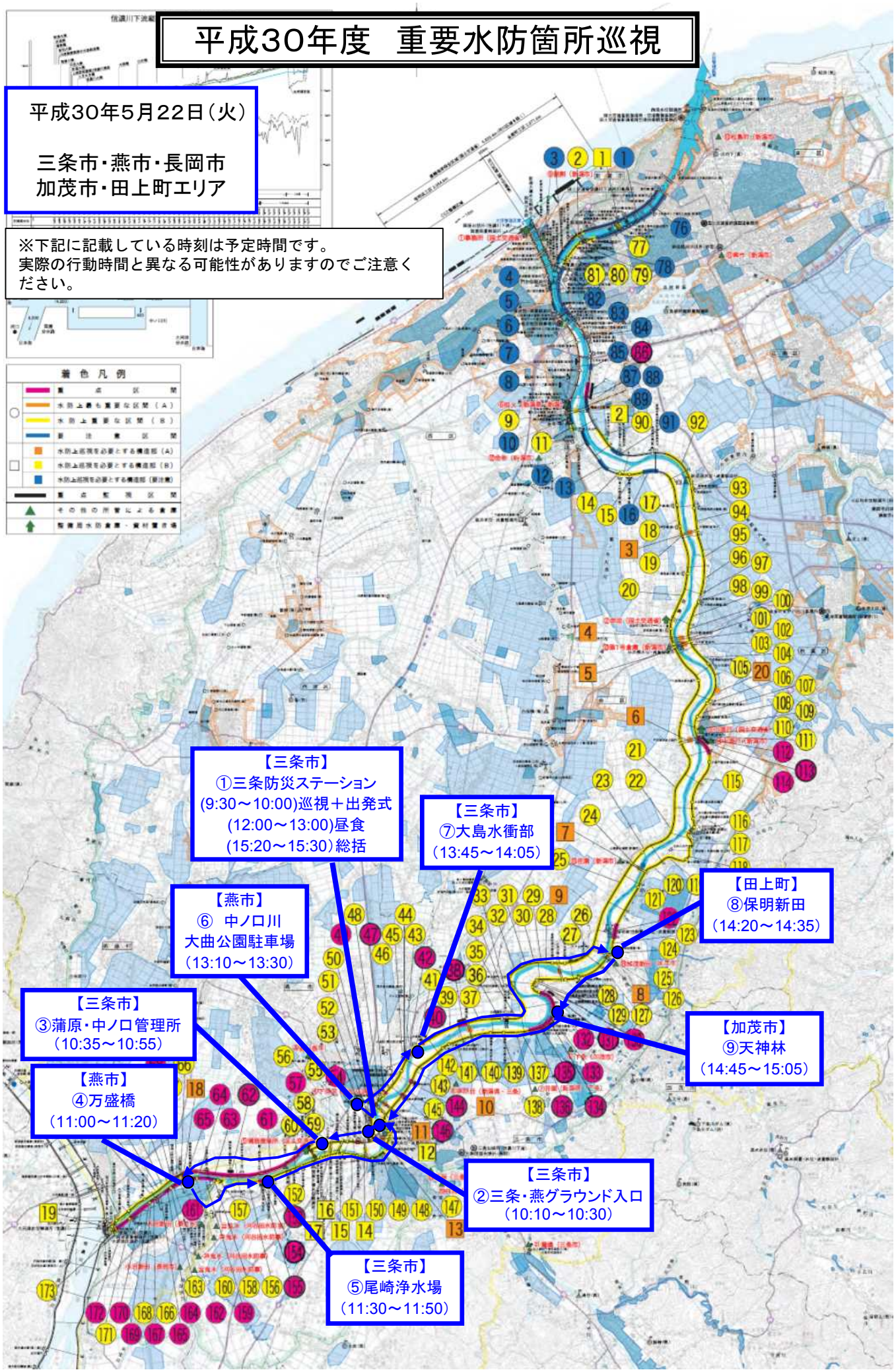

平成30年度　重要水防箇所巡視

平成30年5月23日（水）

新潟市エリア

※下記に記載している時刻は予定時間です。
実際の行動時間と異なる可能性がありますのでご注意ください。

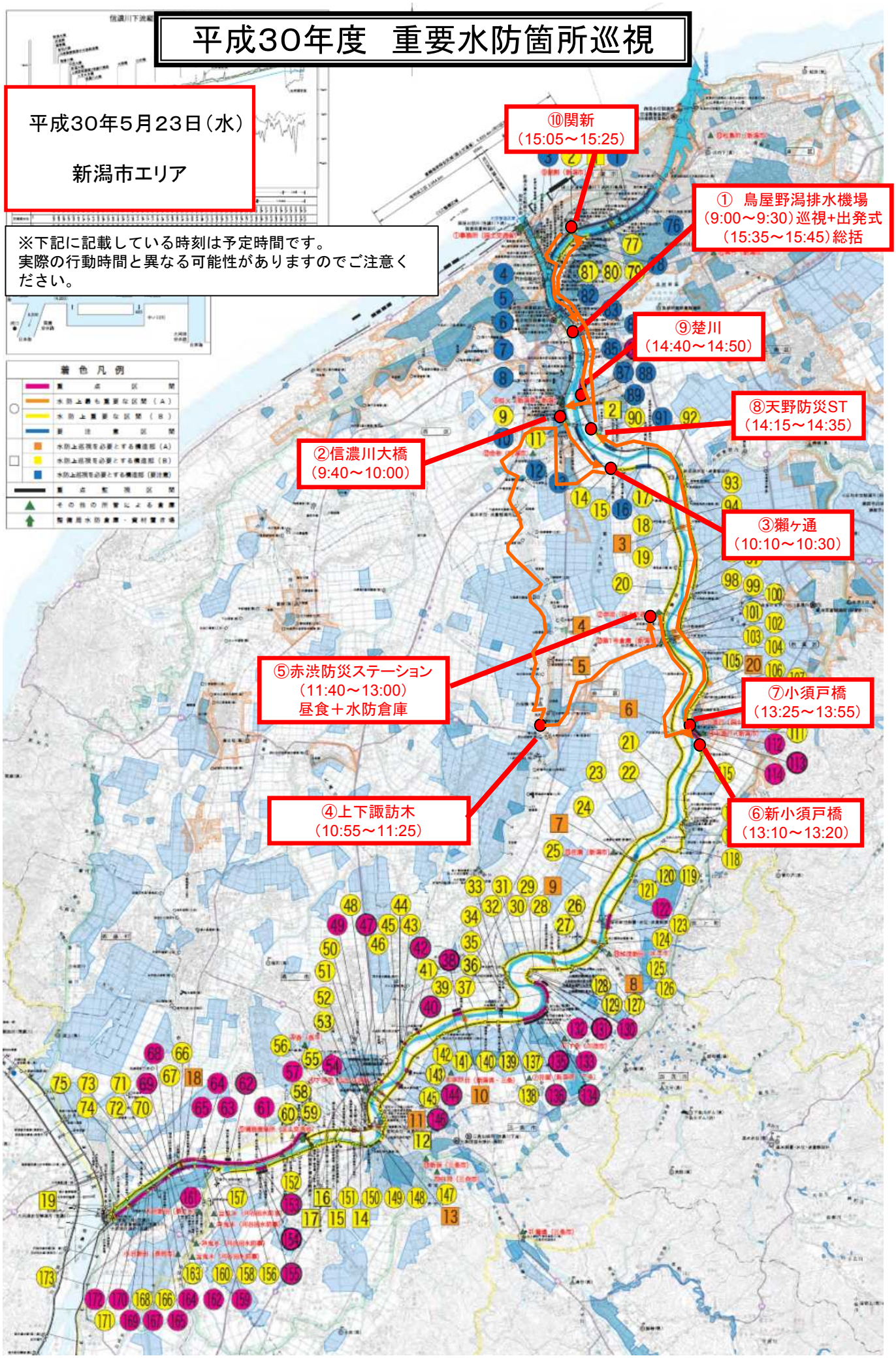

5月22日（火） 三条市・燕市・長岡市・加茂市・田上町 エリア （1／3）

集合場所

①（三条市） 三条防災ステーション 5月22日（火） 9:30～10:00 12:00～13:00 15:20～15:30

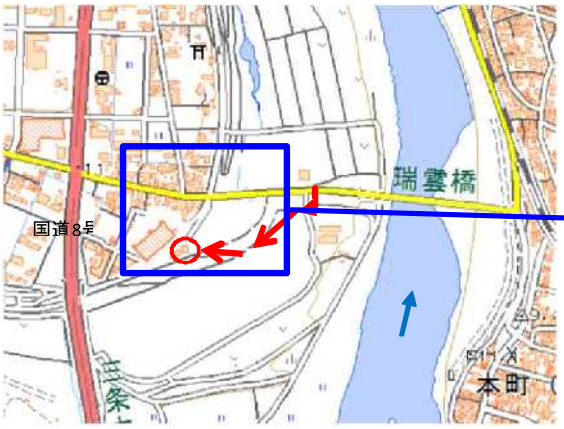

②（三条市） 三条・燕グラウンド入口 5月22日（火） 10:10～10:30

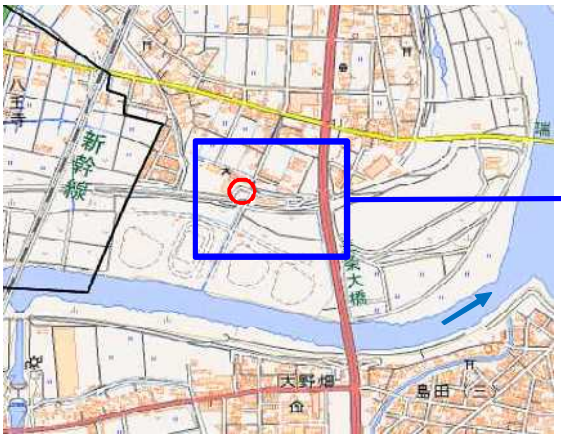

③（三条市） 蒲原・中ノ口管理所 5月22日（火） 10:35～10:55

④（燕市） 万盛橋 5月22日（火） 11:00～11:20

5月22日（火） 三条市・燕市・長岡市・加茂市・田上町 エリア （2／3）

集合場所

⑤（三条市） 尾崎浄水場 5月22日（火） 11：30～11:50

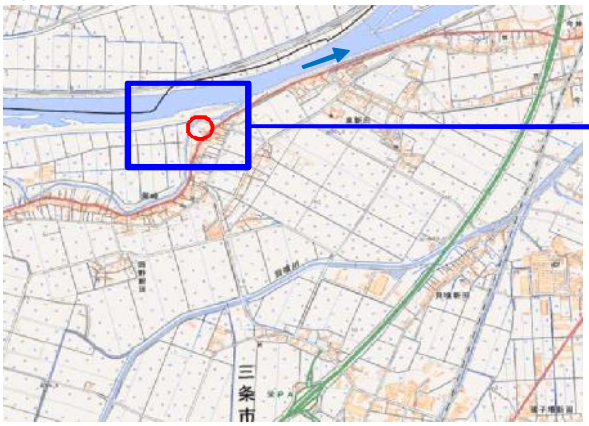

⑥（燕市） 中ノ口川 大曲公園駐車場 5月22日（火） 13：10～13:30

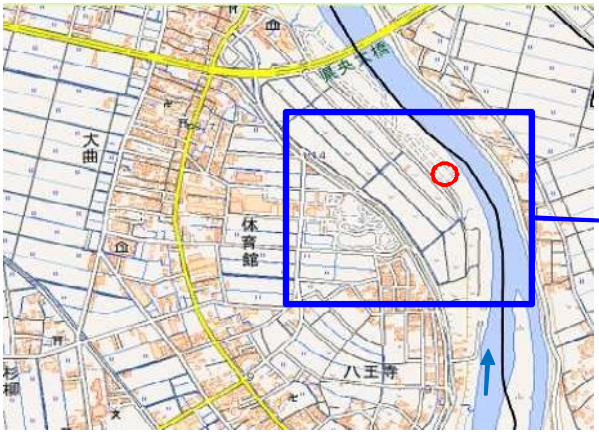

⑦（三条市） 大島水衝部 5月22日（火） 13：45～14:05

⑧（田上町） 保明新田 5月22日（火） 14：20～14:35

5月22日（火） 三条市・燕市・長岡市・加茂市・田上町 エリア （3／3）

集合場所

⑨（加茂市） 天神林 5月22日（火） 14：45～15:05

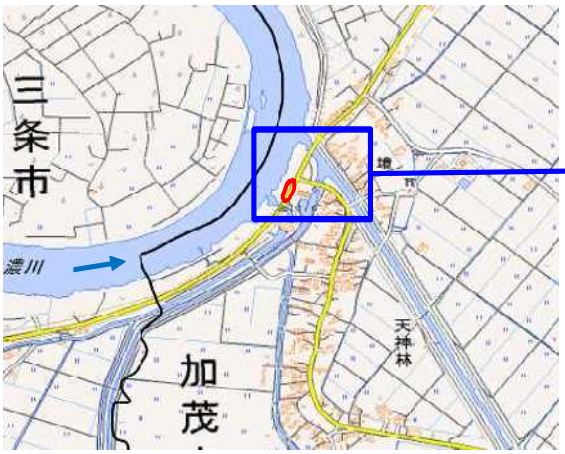

5月23日（水） 新潟市 エリア （1／3）

集合場所

①（新潟市江南区） 鳥屋野潟排水機場 5月23日（水） 9：00～9:30 15:35～15:45

②（新潟市西区） 信濃川大橋左岸 5月23日（水） 9：40～10:00

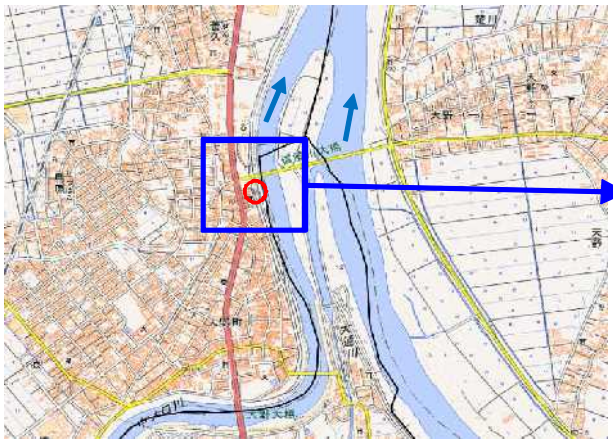

③（新潟市南区） 獺ケ通 5月23日（水） 10：10～10:30

④（新潟市南区） 上下諏訪木 5月23日（水） 10：55～11:25

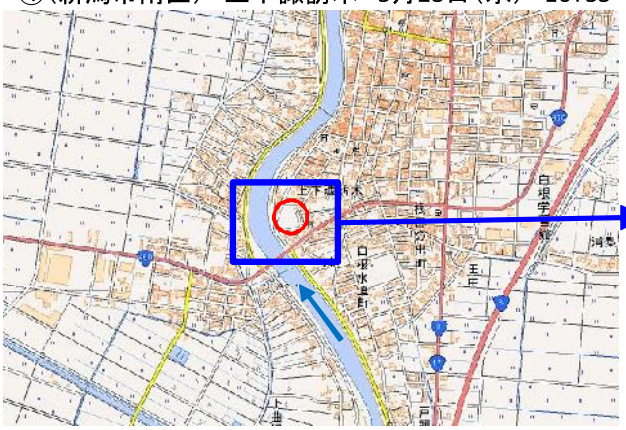

5月23日（水） 新潟市 エリア （2／3）

集合場所

⑤（新潟市南区） 赤渋防災ステーション 5月23日（水） 11：40～13:00

⑥（新潟市秋葉区） 新小須戸橋右岸 5月23日（水） 13：10～13:20

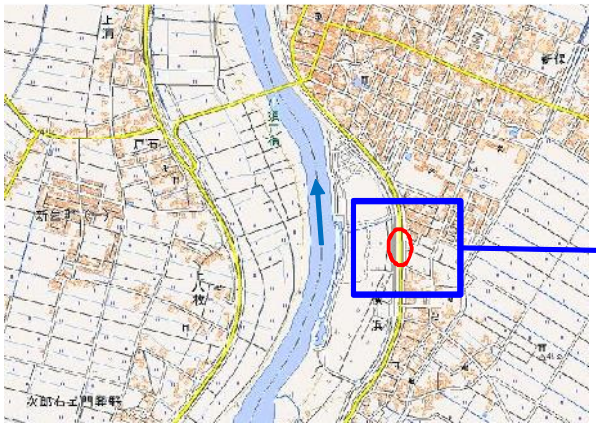

⑦（新潟市秋葉区） 小須戸橋右岸 5月23日（水） 13：25～13:55

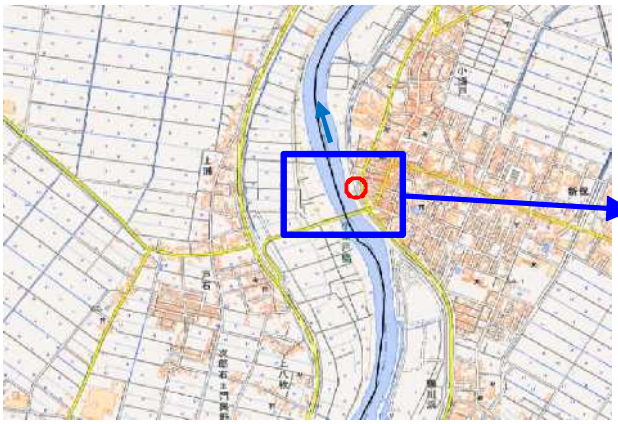

⑧（新潟市秋葉区） 天野防災ST 5月23日（水） 14：15～14:35

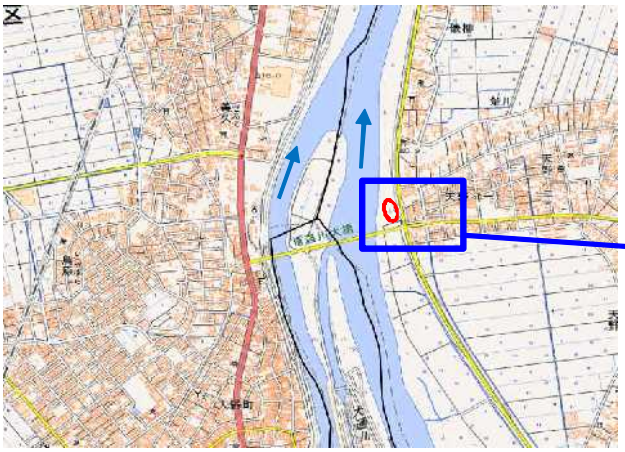

5月23日（水） 新潟市 エリア （3／3）

集合場所

⑨（新潟市秋葉区） 楚川 5月23日（水） 14：40～14:50

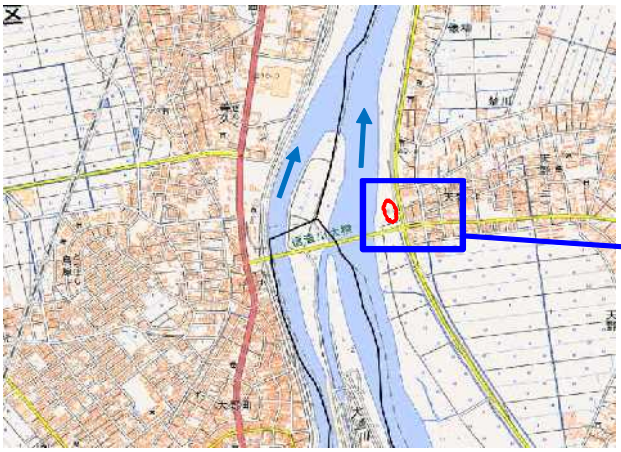

⑩（新潟市中央区） 関新 5月23日（水） 15：05～15:25

平成２９年５月重要水防箇所巡視の様子

信濃川大橋
（堤防低部の点検）

三条・燕グラウンド
（旧樋管の確認）

赤渋防災ステーション
（水防倉庫の確認）