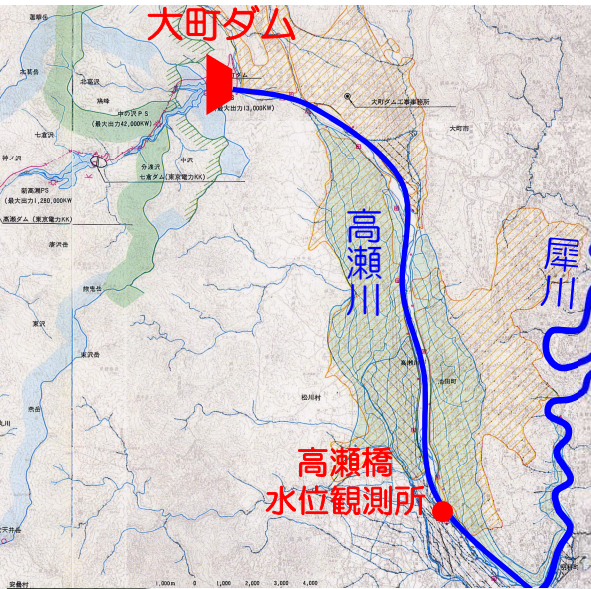


信濃川水系 大町ダムの効果（平成25年6月19日）【速報】

○信濃川水系大町ダム上流域において、6月18日21時～6月19日19時にかけて累計雨量173mm（時間最大雨量19mm）を記録しました。大町ダムへの流入量が毎秒200m³を超えたため、大町ダムでは洪水をダムに貯め込む防災操作を行いました。

○大町ダムにより約35万m³を貯留し、下流河川の急激な増水を緩和しました。

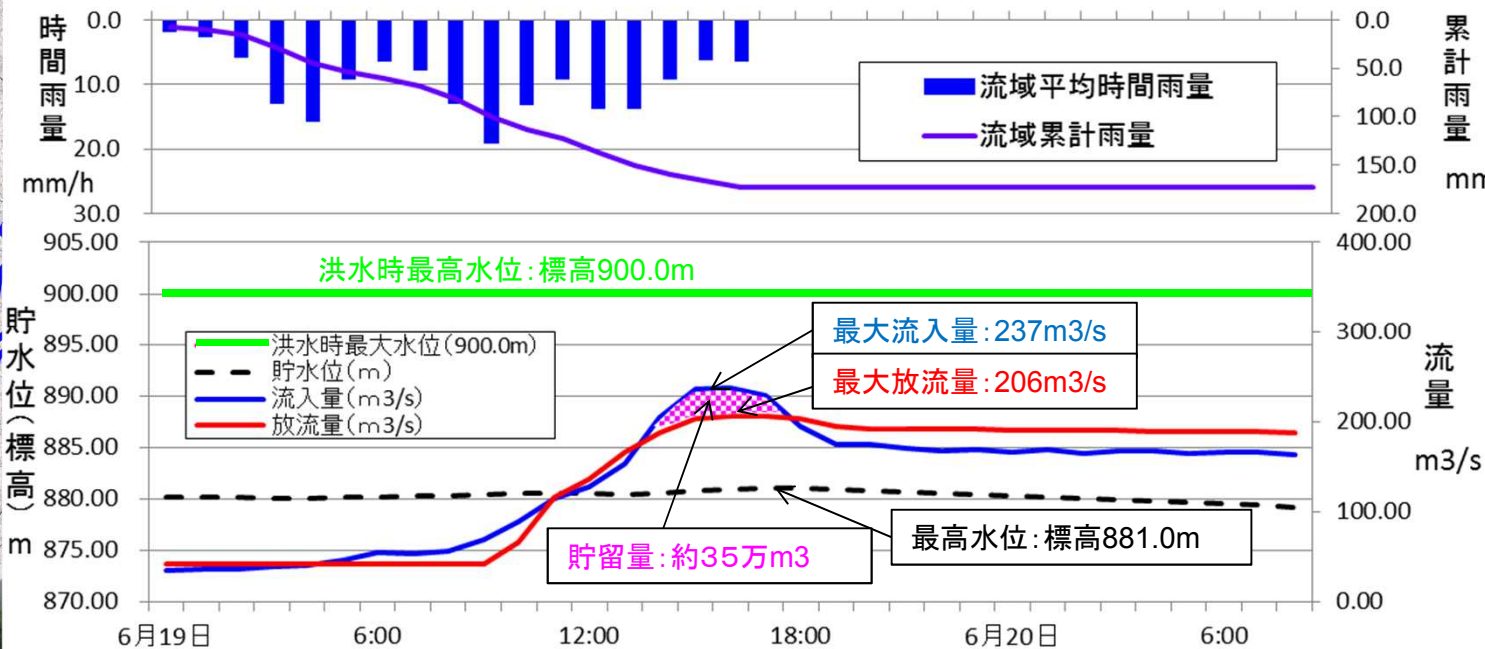
大町ダム、高瀬橋水位観測所 位置図



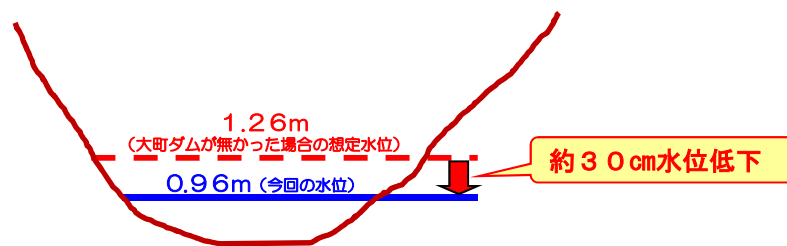
大町ダムからの放流状況



大町ダムの防災操作図



高瀬橋水位観測所地点における水位低減効果



※流入量、放流量、貯水位等の数値は毎正時のものです。