国土交通省 北陸地方整備局
大町ダム管理所

2026年10月30日

今週の大町ダム

大町ダム周辺では、紅葉が見頃を迎えています。

雨の日は足元が滑りやすくなりますので、注意してお楽しみください。

●大町ダム地点の 最高気温・最低気温　※天候は9:00時点

各週の **最高気温**／**最低気温**

先週	10/18(木) 晴れ	10/19(木) 曇り	10/20(木) 雨	10/21(木) 晴れ	10/22(木) 晴れ	10/23(金) 晴れ	10/24(土) 雨
	最高：20.4℃ 最低： 6.2℃	最高：17.2℃ 最低： 9.9℃	最高：16.8℃ 最低：13.4℃	最高：26.8℃ 最低：12.0℃	最高： 14.0℃ 最低： 5.9℃	最高： 7.8℃ 最低： 3.8℃	最高：13.0℃ 最低：10.7℃
今週	10/25(木) 雨	10/26(木) 雨	10/27(木) 曇り	10/28(木) 曇り	10/29(木) 晴れ	10/30(金) 曇り	11/ 1(土)
	最高：17.4℃ 最低：12.5℃	最高：14.3℃ 最低：12.4℃	最高：18.4℃ 最低： 7.4℃	最高： 8.7℃ 最低： 2.1℃	最高：13.8℃ 最低： -0.3℃	最高：10.3℃ 最低： 8.3℃	最高： ℃ 最低： ℃

先週の各定点



定点１



定点２

今週の各定点



定点１



定点２

先週の各定点



定点３　泉小太郎広場



定点４



定点５　北葛沢覆道

今週の各定点



定点３　泉小太郎広場



定点４



定点５　北葛沢覆道

その他(今週)



大町ダム①

その他の各定点(今週)



大町ダム②



左岸　　右岸



龍神湖



大町市街

その他の各定点(今週)



あずまやより龍神湖



展望広場から龍神湖



金沢広場(中ノ沢吊り橋)



北葛沢(きたくずさわ)①



北葛沢(きたくずさわ)②



前越橋(まえこしばし)上流



大出橋(おおいでばし)上流