



# 今週の大町ダム

新年あけましておめでとうございます

本年もよろしくお願いします

今週末は強い寒波が訪れる予報が出ているため、寒さ対策を行いましょう。

## ●大町ダム地点の 最高気温・最低気温 ※天候は9:00時点

各週の **最高気温**／**最低気温**

先週	12/ 28(日) 晴れ	12/ 29(月) 晴れ	12/ 30(火) 雪	12/ 31(水) 晴れ	1/ 1(木) 曇り	1/ 2(金) 雪	1/ 3(土) 曇り
	最高： 3.2℃ 最低： -4.9℃	最高： 5.5℃ 最低： -4.3℃	最高： 5.3℃ 最低： 0.3℃	最高： 2.9℃ 最低： -2.9℃	最高： 1.4℃ 最低： -4.1℃	最高： -2.7℃ 最低： -6.1℃	最高： 0.0℃ 最低： -7.7℃
今週	1/ 4(日) 曇り	1/ 5(月) 晴れ	1/ 6(火) 雪	1/ 7(水) 曇り	1/ 8(木) 雪	1/ 9(金) 晴れ	1/10(土)
	最高： 3.7℃ 最低： -7.1℃	最高： 1.1℃ 最低： -4.2℃	最高： 1.6℃ 最低： -6.6℃	最高： 2.5℃ 最低： -7.4℃	最高： -0.9℃ 最低： -8.0℃	最高： -0.3℃ 最低： -9.8℃	最高： ℃ 最低： ℃

12月26日の各定点



定点 1

今週の各定点



定点 1

(今週)



定点 2



定点 2

(今週)




12月26日の各定点

今週の各定点



定点3 泉小太郎広場



定点3 泉小太郎広場 (今週)



定点4



定点4 (今週)



定点5 北葛沢覆道



定点5 北葛沢覆道 (今週)


その他(今週)



大町ダム



その他の各定点(今週)




左岸



右岸



あば周辺




北葛沢




天端から大町市街



下流公園から大町ダム




展望広場から龍神湖



あずまやより龍神湖




その他の各定点(今週)




泉小太郎吊り橋



中ノ沢吊り橋



北葛沢(きたくずさわ) ①



北葛沢(きたくずさわ) ②



前越橋(まえこしばし)上流



前越橋(まえこしばし)下流



大出橋(おおいでばし)上流



大出橋(おおいでばし)下流