



今週の大町ダム

大町ダムでは雪が徐々に溶けています

今週末は気温が上がる予報ですので、冬の大町ダムを見にぜひお越しください。

●大町ダム地点の 最高気温・最低気温 ※天候は9:00時点

各週の **最高気温**／**最低気温**


先週	12/ 7(日) 晴れ	12/ 8(月) 曇り	12/ 9(火) 晴れ	12/ 10(水) 晴れ	12/ 11(木) 晴れ	12/ 12(金) 晴れ	12/ 13(土) 晴れ
	最高：9.6℃ 最低：-2.4℃	最高：8.5℃ 最低：-0.4℃	最高：3.8℃ 最低：-2.5℃	最高：6.1℃ 最低：-2.9℃	最高：10.6℃ 最低：-1.4℃	最高：0.3℃ 最低：-3.4℃	最高：1.1℃ 最低：-6.1℃
今週	12/ 14(日) 雨	12/ 15(月) 雪	12/ 16(火) 晴れ	12/ 17(水) 曇り	12/ 18(木) 曇り	12/ 19(金) 晴れ	12/ 20(土)
	最高：5.4℃ 最低：-1.1℃	最高：0.9℃ 最低：-4.4℃	最高：4.9℃ 最低：-5.8℃	最高：2.7℃ 最低：-0.5℃	最高：1.4℃ 最低：-2.7℃	最高：2.9℃ 最低：-3.2℃	最高：℃ 最低：℃

先週の各定点



定点 1

今週の各定点



定点 1

(今週)



定点 2



定点 2

(今週)

先々週の各定点




定点3 泉小太郎広場

積雪のため撮影できませんでした

定点4

今週の各定点



定点3 泉小太郎広場 (今週)



定点4 (今週) (今週)



定点5 北葛沢覆道



定点5 北葛沢覆道 (今週)

その他(今週)



大町ダム




その他の各定点(今週)




左岸



右岸



あば周辺




北葛沢



天端から大町市街



下流公園から大町ダム



あずまより龍神湖




大町ダム管理所


その他の各定点(今週)




中ノ沢吊り橋



北葛沢(きたくずさわ) ①




北葛沢(きたくずさわ) ②



前越橋(まえこしばし)上流



前越橋(まえこしばし)下流



大出橋(おおいでばし)上流



大出橋(おおいでばし)下流