



今週の大町ダム

今週の大町ダムを更新します。
大町ダム周辺の紅葉が最盛期を迎えています。
また、この時期ではめずらしいダム放流を行っております

●大町ダム地点の 最高気温・最低気温 ※天候は9:00時点 各週の 最高気温／最低気温

先週	10/ 20(日) 曇り	10/ 21(月) 晴れ	10/ 22(火) 晴れ	10/ 23(水) 曇り	10/ 24(木) 曇り	10/ 25(金) 晴れ	10/ 26(土) 曇り
	最高：11.2℃ 最低： 4.6℃	最高：15.0℃ 最低： 3.1℃	最高：16.8℃ 最低： 6.8℃	最高：18.2℃ 最低：12.2℃	最高：17.0℃ 最低：11.6℃	最高：16.9℃ 最低：11.0℃	最高：16.4℃ 最低： 8.9℃
今週	10/ 27(日) 晴れ	10/ 28(月) 雨	10/ 29(火) 曇り	10/ 30(水) 曇り	10/ 31(木) 晴れ	11/ 1(金) 曇り	11/ 2(土)
	最高：18.4℃ 最低： 6.6℃	最高：13.3℃ 最低： 9.4℃	最高：13.9℃ 最低： 8.0℃	最高：13.8℃ 最低： 6.2℃	最高：14.6℃ 最低： 4.4℃	最高：12.3℃ 最低： 6.4℃	最高：℃ 最低：℃

先週の各定点



定点 1



定点 2

今週の各定点



定点 1

(今週)



定点 2

(今週)

先週の各定点



定点3 泉小太郎広場




定点4



定点5 北葛沢覆道

今週の各定点



定点3 泉小太郎広場 (今週)



定点4 (今週) (今週)



定点5 北葛沢覆道 (今週)

その他の各定点(今週)



大町ダム



ダム下公園から大町ダム

その他の各定点(今週)



ダム湖左岸



龍神湖(天端道路上)北葛沢



龍神湖(天端道路上)網場



龍神湖(天端道路上)大町市街



ジェットフローによる放流



ダム湖右岸




あずまやから龍神湖




展望広場から龍神湖

その他の各定点(今週)



北葛沢(きたくずさわ) ①



北葛沢(きたくずさわ) ②



金沢広場の中ノ沢吊り橋



前越橋(まえこしばし)上流



前越橋(まえこしばし)下流



大出橋(おおいでばし)上流



大出橋(おおいでばし)下流