



能登半島地震に伴う国道249号の災害復旧工事

Disaster recovery construction on National Route 249 following the Noto Peninsula earthquake



国道249号権限代行（東工区）

国道249号 逢坂トンネル工区（珠洲市）

● R6～8 249号珠洲地区道路復旧その4工事

工期：R7.5.12～R8.7.31（実工期）

施工者：のとさく・大日本土木能登地域復旧・復興建設工事共同企業体

主な工事：法面对策、海側迂回路土堤吹付、擁壁工、掘削工、法面工
（被災箇所番号2-10、2-8、2-7）

進捗率：76.8%（令和8年3月末時点）



国土地理院地図

< 2-10 進捗状況写真 >



< 2-7 進捗状況写真 >





能登半島地震に伴う国道249号の災害復旧工事

Disaster recovery construction on National Route 249 following the Noto Peninsula earthquake




国道249号権限代行（東工区）


国道249号 逢坂トンネル工区（珠洲市）

● R6～8 249号珠洲地区道路復旧その4工事


2-10




令和7年6月




令和7年7月




令和7年8月



令和7年9月



令和7年10月



令和7年11月



能登半島地震に伴う国道249号の災害復旧工事

Disaster recovery construction on National Route 249 following the Noto Peninsula earthquake




国道249号権限代行（東工区）

国道249号 逢坂トンネル工区（珠洲市）

● R6～8 249号珠洲地区道路復旧その4工事


2-10



令和7年12月



令和8年1月



令和8年2月



令和8年3月



能登半島地震に伴う国道249号の災害復旧工事

Disaster recovery construction on National Route 249 following the Noto Peninsula earthquake



国道249号権限代行（東工区）

国道249号 逢坂トンネル工区（珠洲市）

● R6～8 249号珠洲地区道路復旧その4工事

2-8



令和7年6月



令和7年7月



令和7年8月



令和7年9月



令和7年10月



令和7年11月



能登半島地震に伴う国道249号の災害復旧工事

Disaster recovery construction on National Route 249 following the Noto Peninsula earthquake



国道249号権限代行（東工区）


国道249号 逢坂トンネル工区（珠洲市）

● R6～8 249号珠洲地区道路復旧その4工事

2-8



令和7年12月



令和8年1月



令和8年2月



令和8年3月



能登半島地震に伴う国道249号の災害復旧工事

Disaster recovery construction on National Route 249 following the Noto Peninsula earthquake



国道249号権限代行（東工区）

国道249号 逢坂トンネル工区（珠洲市）

● R6～8 249号珠洲地区道路復旧その4工事

2-7



令和7年6月



令和7年7月



令和7年8月



令和7年9月



令和7年10月



令和7年11月



能登半島地震に伴う国道249号の災害復旧工事

Disaster recovery construction on National Route 249 following the Noto Peninsula earthquake



国道249号権限代行（東工区）

国道249号 逢坂トンネル工区（珠洲市）

● R6～8 249号珠洲地区道路復旧その4工事

2-7



令和7年12月



令和8年1月



令和8年2月



令和8年3月