



# 能登半島地震に伴う国道249号の災害復旧工事

Disaster recovery construction on National Route 249 following the Noto Peninsula earthquake



国道249号権限代行（東工区）

## 国道249号 逢坂トンネル工区（珠州市）

### ● R6 249号珠洲地区道路復旧その2工事

工期：R6.11.13～R9.3.31（実工期）

施工者：前田・真柄・門寺地域維持型建設共同企業体

主な工事：法面对策、トンネル応急復旧

（被災箇所番号2-15（八世乃洞門新TN）、1-11（大谷TN））

進捗率：51%（令和8年3月末時点）



国土地理院地図

< 2-15（八世乃洞門新TN） 進捗状況写真 >





# 能登半島地震に伴う国道249号の災害復旧工事

Disaster recovery construction on National Route 249 following the Noto Peninsula earthquake



国道249号権限代行（東工区）

## 国道249号 逢坂トンネル工区（珠洲市）

- R6 249号珠洲地区道路復旧その2工事  
2-15（八世乃洞門新トンネル珠洲側坑口）




令和7年3月



令和7年4月




令和7年5月



令和7年6月



令和7年7月



令和7年8月



# 能登半島地震に伴う国道249号の災害復旧工事

Disaster recovery construction on National Route 249 following the Noto Peninsula earthquake




国道249号権限代行（東工区）

## 国道249号 逢坂トンネル工区（珠洲市）

### ● R6 249号珠洲地区道路復旧その2工事


2-15（八世乃洞門新トンネル珠洲側坑口）




令和7年9月




令和7年10月




令和7年11月



令和7年12月



令和8年1月



令和8年2月



# 能登半島地震に伴う国道249号の災害復旧工事


Disaster recovery construction on National Route 249 following the Noto Peninsula earthquake



国道249号権限代行（東工区）

## 国道249号 逢坂トンネル工区（珠洲市）

- R6 249号珠洲地区道路復旧その2工事  
2-15（八世乃洞門新トンネル珠洲側坑口）



令和8年3月