

主要渋滞箇所数

5エリア 55区間 130箇所

凡例

<主要渋滞箇所>

- 箇所
- ◆ 箇所(踏切)

区間

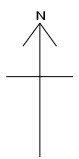
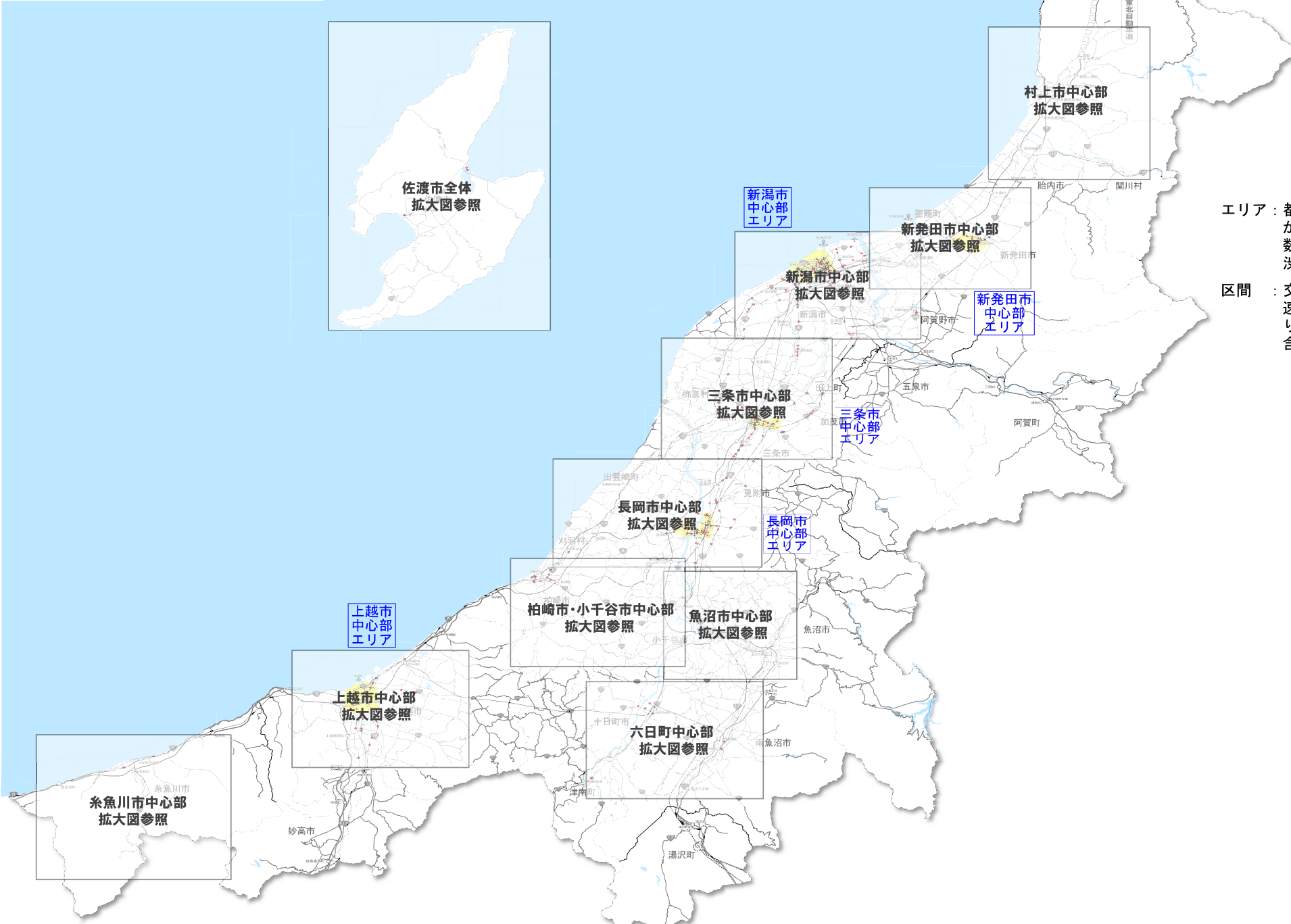
エリア

<道路種別>

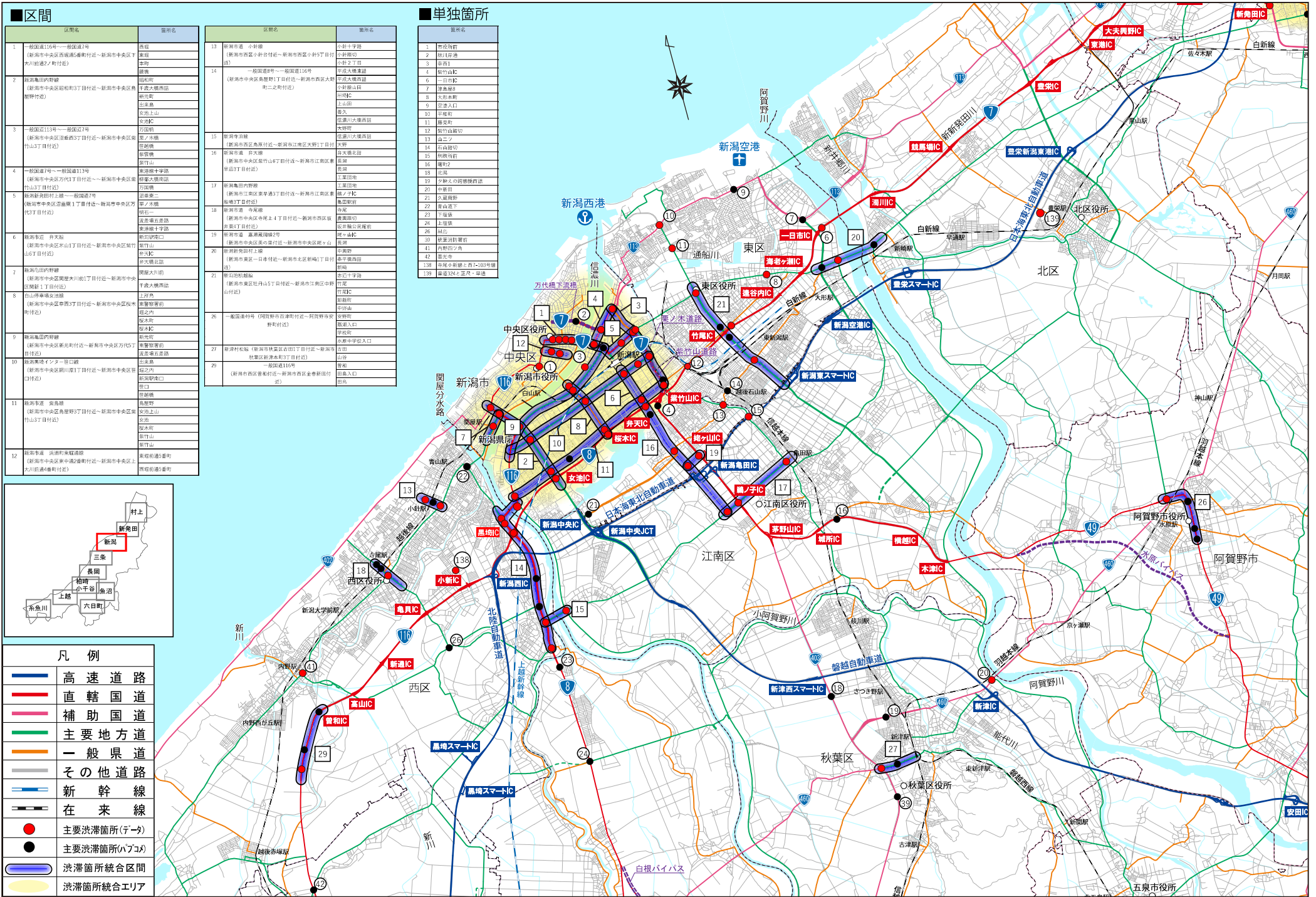
- 高速道路
- 一般県道以上
- 市町村道

エリア：都市部等、混雑区間・箇所が面的に広がっており、複数路線に跨がり複数の主要渋滞箇所を含む区域

区間：交差点等が連担するなど、速度低下箇所が連続しており、複数の主要渋滞箇所を含む区間



H30選定 主要渋滞箇所位置図【新潟市中心部拡大図】



区間

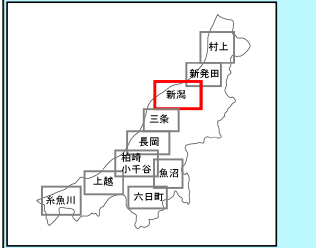
区間名	箇所名
1 一般国道16号～一般国道7号 (新潟市中央区西區部通車付区～新潟市中央区 秋田町交差点付区)	西區 西區 西區 西區 西區
2 新潟市道内線 (新潟市中央区東區部3丁目付区～新潟市中央区 西區部付区)	西區 西區 西區 西區 西區
3 一般国道113号～一般国道7号 (新潟市中央区西區部3丁目付区～新潟市中央区 竹山3丁目付区)	西區 西區 西區 西區 西區
4 一般国道7号～一般国道113号 (新潟市中央区方代1丁目付区～新潟市中央区 竹山3丁目付区)	西區 西區 西區 西區 西區
5 新潟市道内線 (新潟市中央区東區部1丁目付区～新潟市中央区 代田1丁目付区)	西區 西區 西區 西區 西區
6 新潟市道 弁天橋 (新潟市中央区山田1丁目付区～新潟市中央区 山田1丁目付区)	西區 西區 西區 西區 西區
7 新潟市道内線 (新潟市中央区東區部水川1丁目付区～新潟市中央 区東區部1丁目付区)	西區 西區 西區 西區 西區
8 新潟市道 弁天橋 (新潟市中央区東區部3丁目付区～新潟市中央区 代田1丁目付区)	西區 西區 西區 西區 西區
9 新潟市道内線 (新潟市中央区東區部光明1丁目付区～新潟市中央区 代田1丁目付区)	西區 西區 西區 西區 西區
10 新潟市道 イスター～宮口 (新潟市中央区西區部1丁目付区～新潟市中央区 宮口付区)	西區 西區 西區 西區 西區
11 新潟市道 阿賀野 (新潟市中央区東區部3丁目付区～新潟市中央区 竹山3丁目付区)	西區 西區 西區 西區 西區
12 新潟市道 新潟市道内線 (新潟市中央区東區部通車付区～新潟市中央区 大川町通車付区)	西區 西區 西區 西區 西區

単独箇所

区間名	箇所名
13 新潟市道 小針橋 (新潟市中央区西區部通車付区～新潟市中央区 西區部3丁目付区)	西區 西區 西區 西區 西區
14 一般国道8号～一般国道116号 (新潟市中央区西區部1丁目付区～新潟市中央区 西區部2丁目付区)	西區 西區 西區 西區 西區
15 新潟市道内線 (新潟市中央区東區部付区～新潟市中央区東區部 1丁目付区)	西區 西區 西區 西區 西區
16 新潟市道 弁天橋 (新潟市中央区東區部竹山3丁目付区～新潟市中央区 東區部1丁目付区)	西區 西區 西區 西區 西區
17 新潟市道内線 (新潟市中央区東區部3丁目付区～新潟市中央区 東區部1丁目付区)	西區 西區 西區 西區 西區
18 新潟市道 弁天橋 (新潟市中央区東區部1丁目付区～新潟市中央区 東區部1丁目付区)	西區 西區 西區 西區 西區
19 新潟市道 弁天橋 (新潟市中央区東區部1丁目付区～新潟市中央区 東區部1丁目付区)	西區 西區 西區 西區 西區
20 新潟市道内線 (新潟市中央区東區部1丁目付区～新潟市中央区 東區部1丁目付区)	西區 西區 西區 西區 西區
21 新潟市道内線 (新潟市中央区東區部1丁目付区～新潟市中央区 東區部1丁目付区)	西區 西區 西區 西區 西區
26 一般国道4号 (新潟市中央区東區部付区～新潟市中央区 東區部1丁目付区)	西區 西區 西區 西區 西區
27 新潟市道内線 (新潟市中央区東區部1丁目付区～新潟市中央区 東區部1丁目付区)	西區 西區 西區 西區 西區
29 一般国道116号 (新潟市中央区東區部付区～新潟市中央区 東區部1丁目付区)	西區 西區 西區 西區 西區

単独箇所

箇所名
1 物産前
2 物産前
3 西1
4 物産前
5 物産前
6 物産前
7 物産前
8 物産前
9 物産前
10 物産前
11 物産前
12 物産前
13 物産前
14 物産前
15 物産前
16 物産前
17 物産前
18 物産前
19 物産前
20 物産前
21 物産前
22 物産前
23 物産前
24 物産前
25 物産前
26 物産前
27 物産前
28 物産前
29 物産前
30 物産前
31 物産前
32 物産前
33 物産前
34 物産前
35 物産前
36 物産前
37 物産前
38 物産前
39 物産前



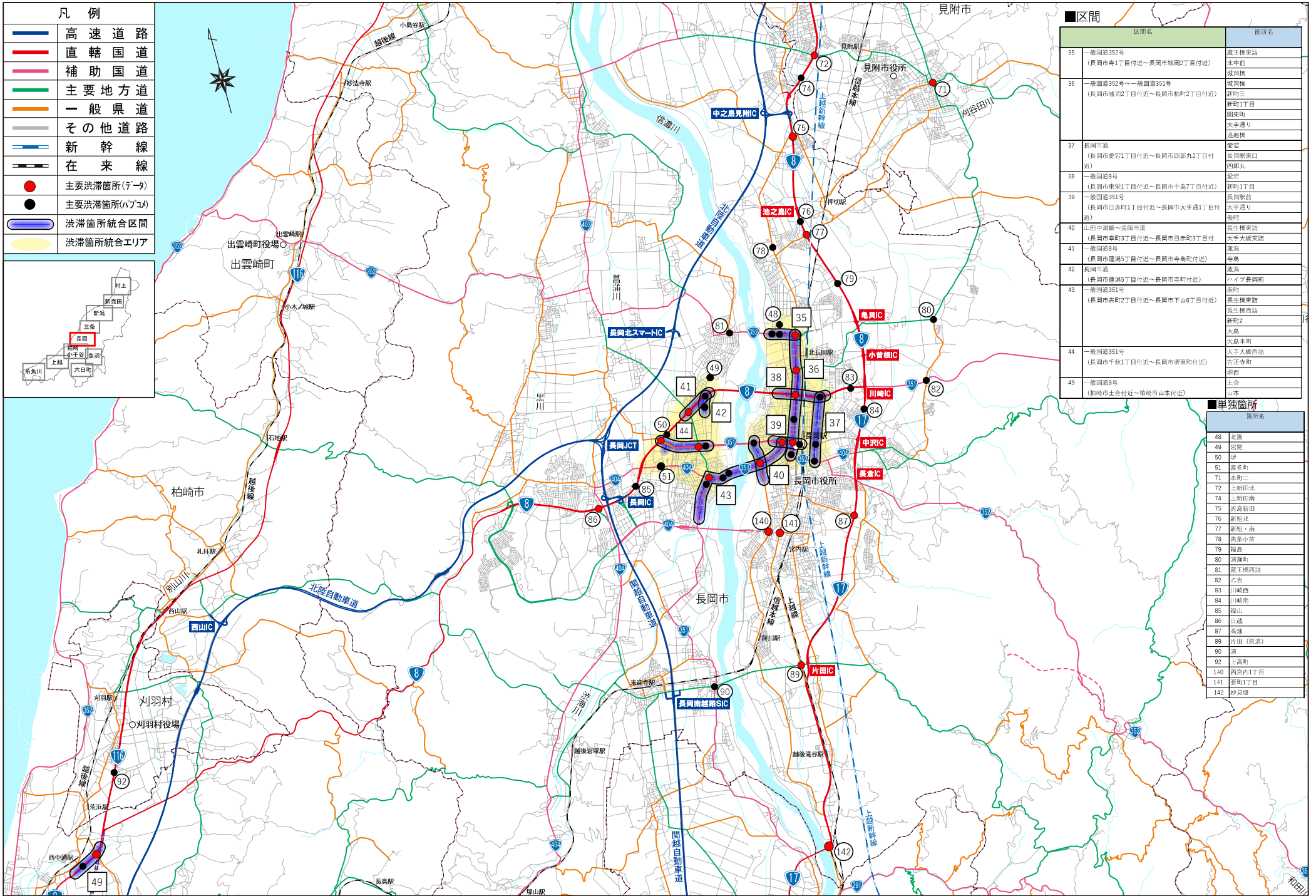
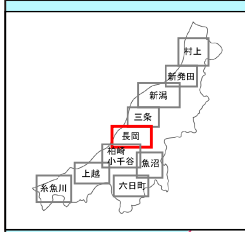
凡例

- 高速道路 (Blue line)
- 直轄国道 (Red line)
- 補助国道 (Pink line)
- 主要地方道 (Green line)
- 一般県道 (Orange line)
- その他道路 (Grey line)
- 新幹線 (Blue line with cross-ticks)
- 在来線 (Black line)
- 主要渋滞箇所(ゲータ) (Red dot)
- 主要渋滞箇所(ハコ) (Black dot)
- 渋滞箇所統合区間 (Blue shaded area)
- 渋滞箇所統合エリア (Yellow shaded area)

H30選定 主要渋滞箇所位置図【長岡市中心部拡大図】

凡例

	高速道路
	直轄国道
	補助国道
	主要地方道
	一般県道
	その他道路
	新幹線
	在来線
	主要渋滞箇所(データ)
	主要渋滞箇所(ハブ)
	渋滞箇所統合区間
	渋滞箇所統合エリア



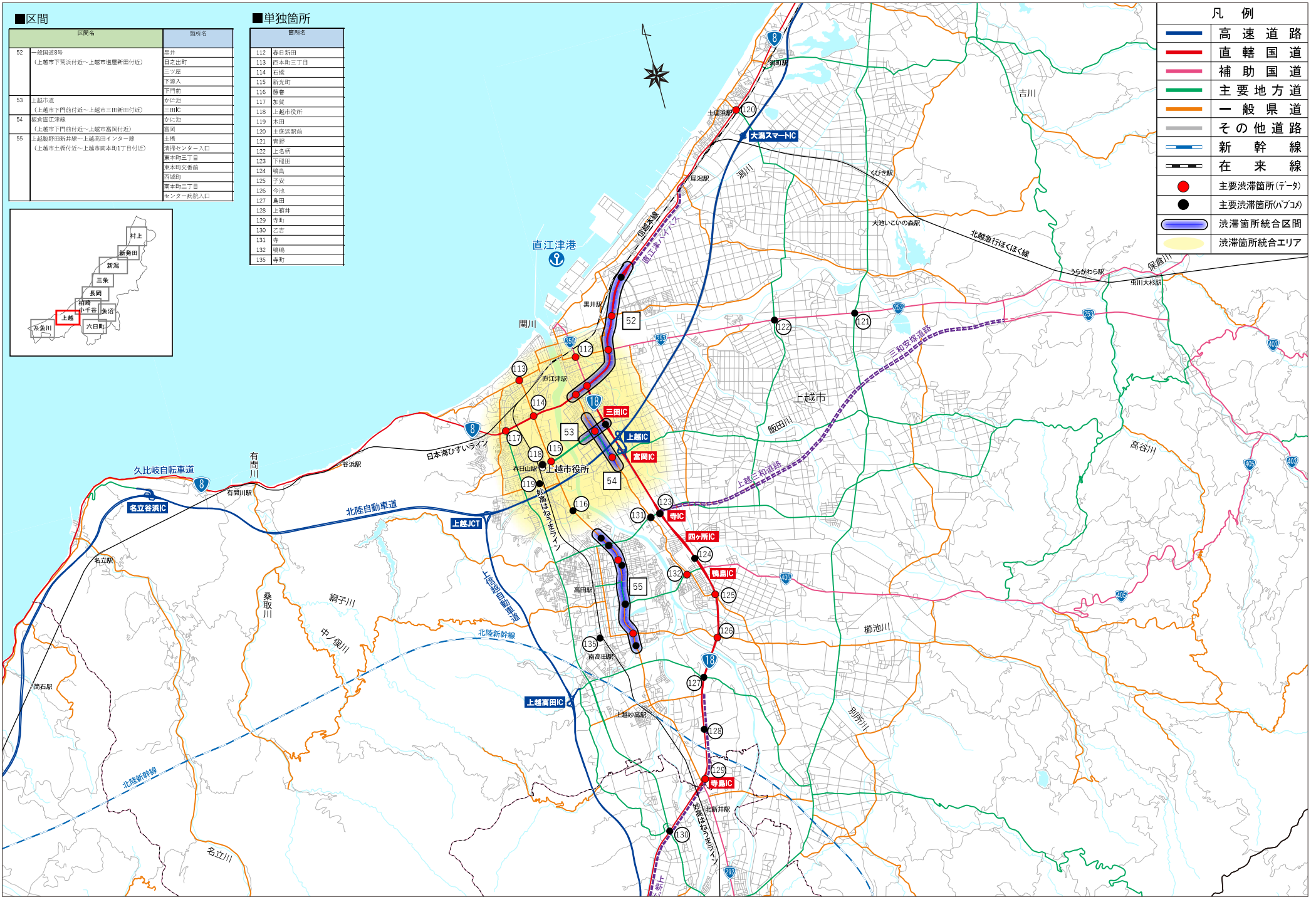
区間

区間名	箇所名
35 一般国道352号 (長岡市幸1丁目付近～長岡市城岡2丁目付近)	蔵王橋東詰
	北中前
	城岡橋
	新町三
36 一般国道352号～一般国道351号 (長岡市城岡2丁目付近～長岡市都賀2丁目付近)	城岡橋
	新町三
	新町1丁目
	御車道
37 長岡市道 (長岡市愛宕1丁目付近～長岡市四郎丸2丁目付近)	愛宕
	長岡駅東口
	四郎丸
	四郎丸
38 一般国道8号 (長岡市東栄1丁目付近～長岡市中島7丁目付近)	愛宕
	新町1丁目
39 一般国道351号 (長岡市日赤町1丁目付近～長岡市大手通1丁目付近)	長岡駅前
	大手通
40 山田中環線～長岡市道 (長岡市幸町3丁目付近～長岡市日赤町1丁目付近)	長生橋東詰
	大手大橋東詰
41 一般国道8号 (長岡市環湖5丁目付近～長岡市寺島町付近)	環湖
	寺島
42 長岡市道 (長岡市環湖5丁目付近～長岡市寺島町付近)	環湖
	ハイブ長岡前
43 一般国道351号 (長岡市赤町2丁目付近～長岡市下山6丁目付近)	赤町
	長生橋東詰
	長生橋西詰
	新町2
	大島
44 一般国道351号 (長岡市千秋1丁目付近～長岡市堺東町付近)	大手大橋西詰
	土正寺町
	堺西
	山本
49 一般国道8号 (船崎市土合付近～船崎市山本付近)	土合
	山本

単独箇所

箇所名
48 北園
49 宮前
50 堺
51 喜多町
71 本町二
72 上新田北
74 上新田南
75 茨島新田
76 新町北
77 新町南
78 黒森小前
79 稲島
80 清瀬町
81 蔵王橋西詰
82 乙吉
83 川崎西
84 川崎南
85 福山
86 日越
87 高城
89 片田(県道)
90 湊
92 上高町
140 西宮内1丁目
141 妻町1丁目
142 妙見橋

H30選定 主要渋滞箇所位置図【上越市中心部拡大図】

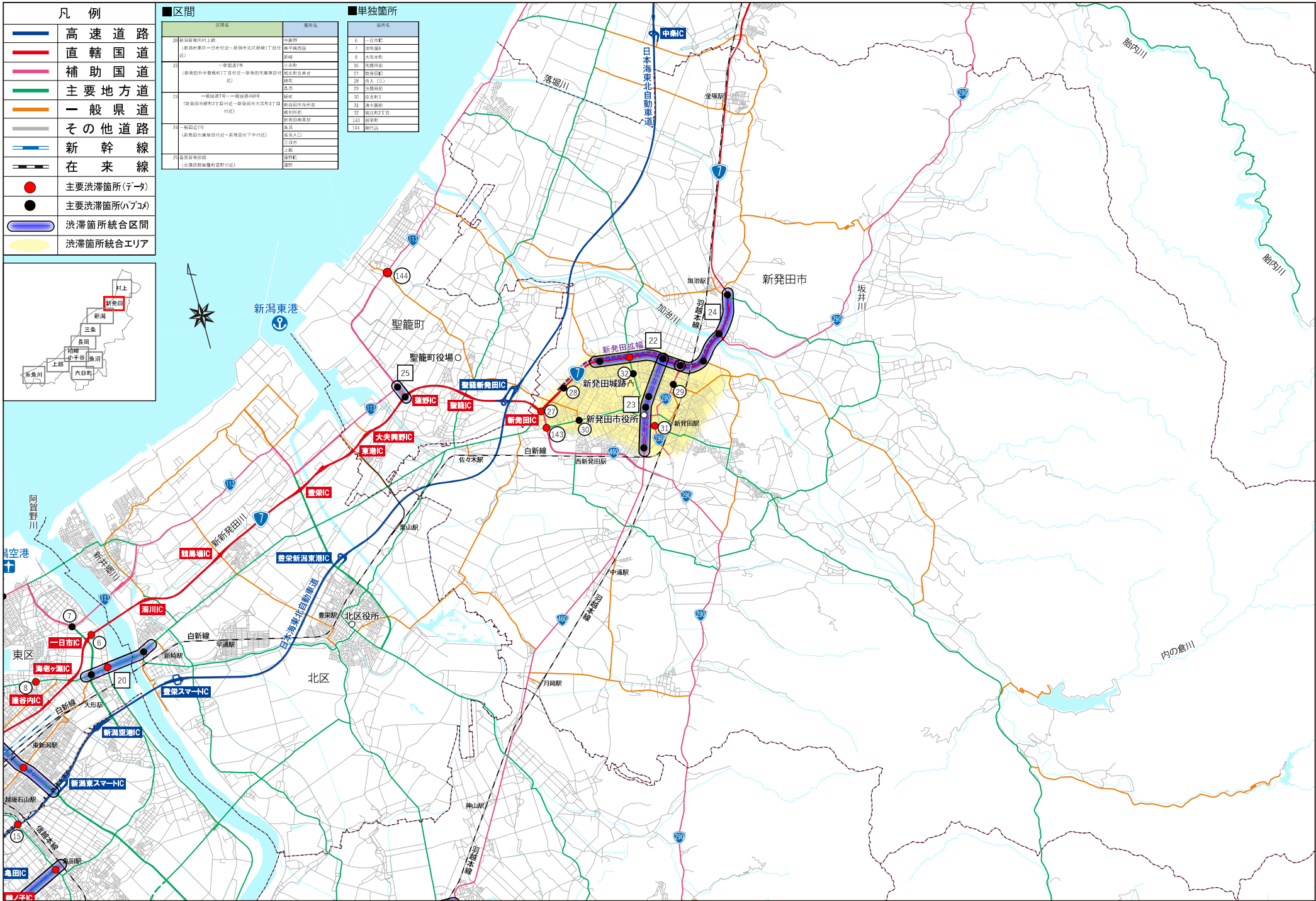
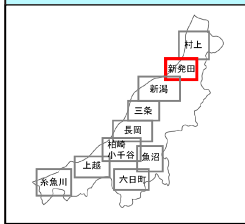


■H30選定 主要渋滞箇所位置図【新発田市中心部拡大図】

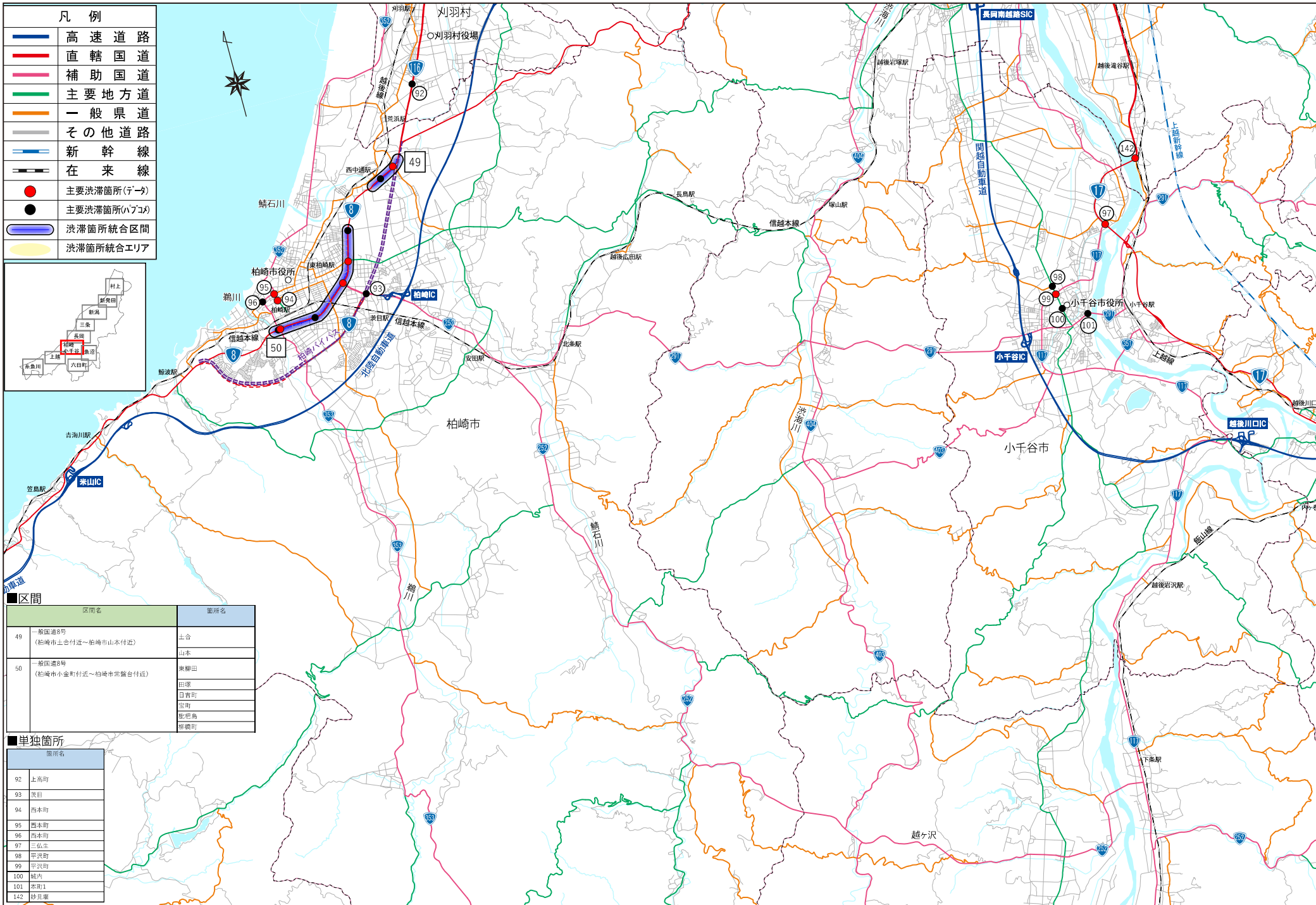
凡 例	
	高速道路
	直轄国道
	補助国道
	主要地方道
	一般県道
	その他道路
	新幹線
	在来線
	主要渋滞箇所(データ)
	主要渋滞箇所(ハブコム)
	渋滞箇所統合区間
	渋滞箇所統合エリア

区間	
区間名	業務名
20 新発田駅前上郷	中津野
21 新潟市東区一日市付近～新潟市北区新堀町1丁目付近	津波橋
22 一日市付近	津波橋
23 新潟市中央区中津野1丁目付近～新潟市東区津波橋1丁目付近	津波橋
24 一日市付近～一日市付近400号	津波橋
25 新潟市東区津波橋2丁目付近～新潟市東区大宮町2丁目付近	津波橋
26 一日市付近	津波橋
27 新潟市東区津波橋1丁目付近	津波橋
28 津波橋	津波橋
29 津波橋	津波橋
30 津波橋	津波橋
31 津波橋	津波橋
32 津波橋	津波橋
33 津波橋	津波橋
34 津波橋	津波橋
35 津波橋	津波橋
36 津波橋	津波橋
37 津波橋	津波橋
38 津波橋	津波橋
39 津波橋	津波橋
40 津波橋	津波橋
41 津波橋	津波橋
42 津波橋	津波橋
43 津波橋	津波橋
44 津波橋	津波橋
45 津波橋	津波橋

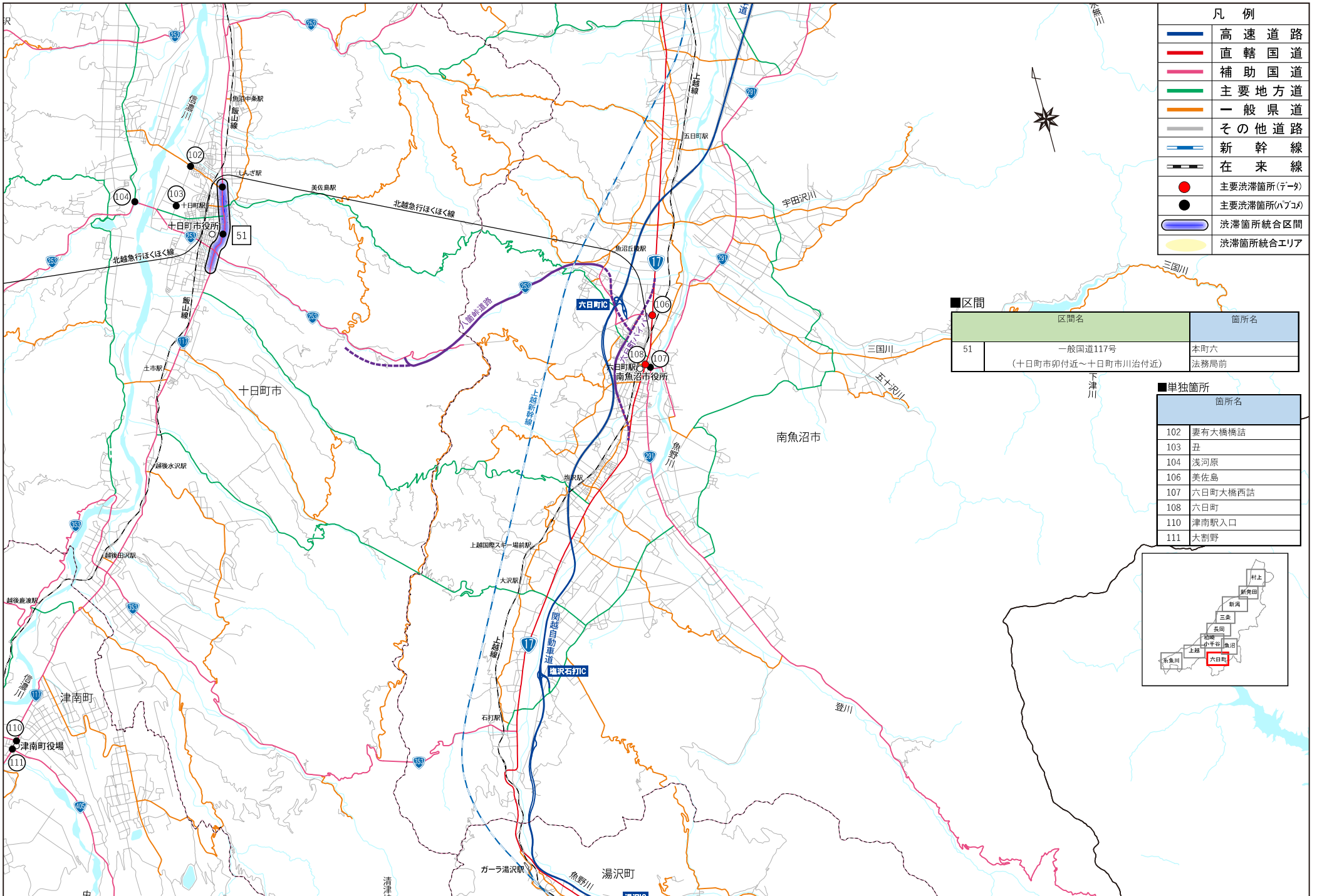
単独箇所	
箇所名	備考
6 一日市	
7 津波橋	
13 津波橋	
27 津波橋	
28 津波橋	
29 津波橋	
30 津波橋	
31 津波橋	
32 津波橋	
33 津波橋	
34 津波橋	
35 津波橋	
36 津波橋	
37 津波橋	
38 津波橋	
39 津波橋	
40 津波橋	
41 津波橋	
42 津波橋	
43 津波橋	
44 津波橋	
45 津波橋	



■H30選定 主要渋滞箇所位置図【柏崎市・小千谷市中心部拡大図】



■H30選定 主要渋滞箇所位置図【六日町中心部拡大図】



凡例	
	高速道路
	直轄国道
	補助国道
	主要地方道
	一般県道
	その他道路
	新幹線
	在来線
	主要渋滞箇所(ゲータ)
	主要渋滞箇所(ハブ)
	渋滞箇所統合区間
	渋滞箇所統合エリア

■区間	
区間名	箇所名
51	一般国道117号 (十日町市卯付近～十日町市川治付近)
	本町六 法務局前

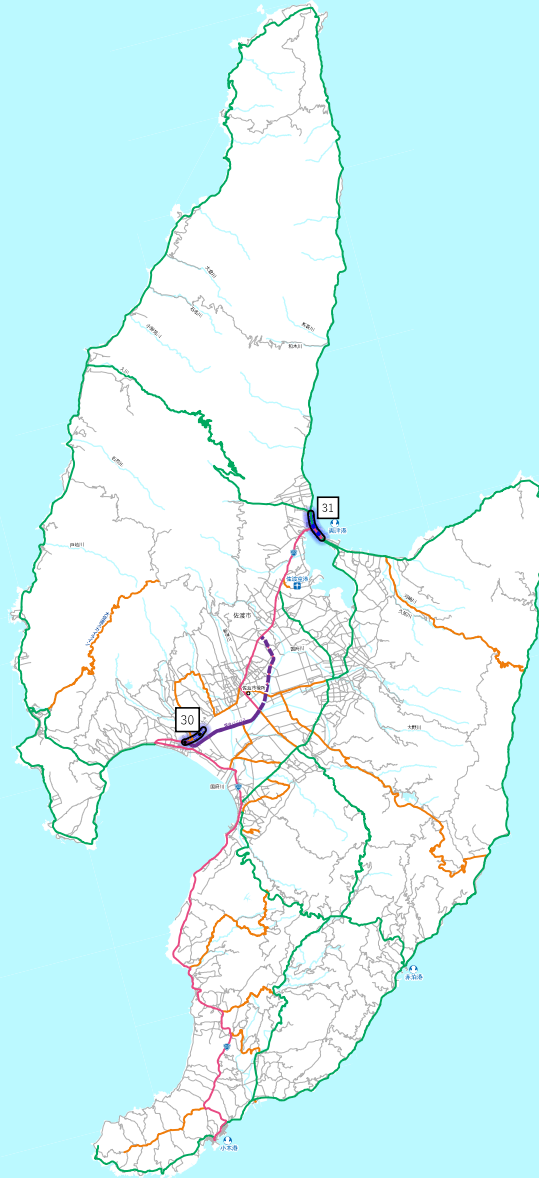
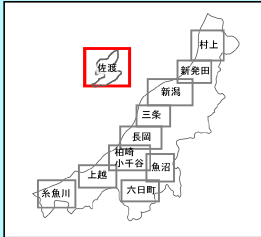
■単独箇所	
箇所名	
102	妻有大橋橋詰
103	丑
104	浅河原
106	美佐島
107	六日町大橋西詰
108	六日町
110	津南駅入口
111	大割野



■H30選定 主要渋滞箇所位置図【佐渡市全体図】

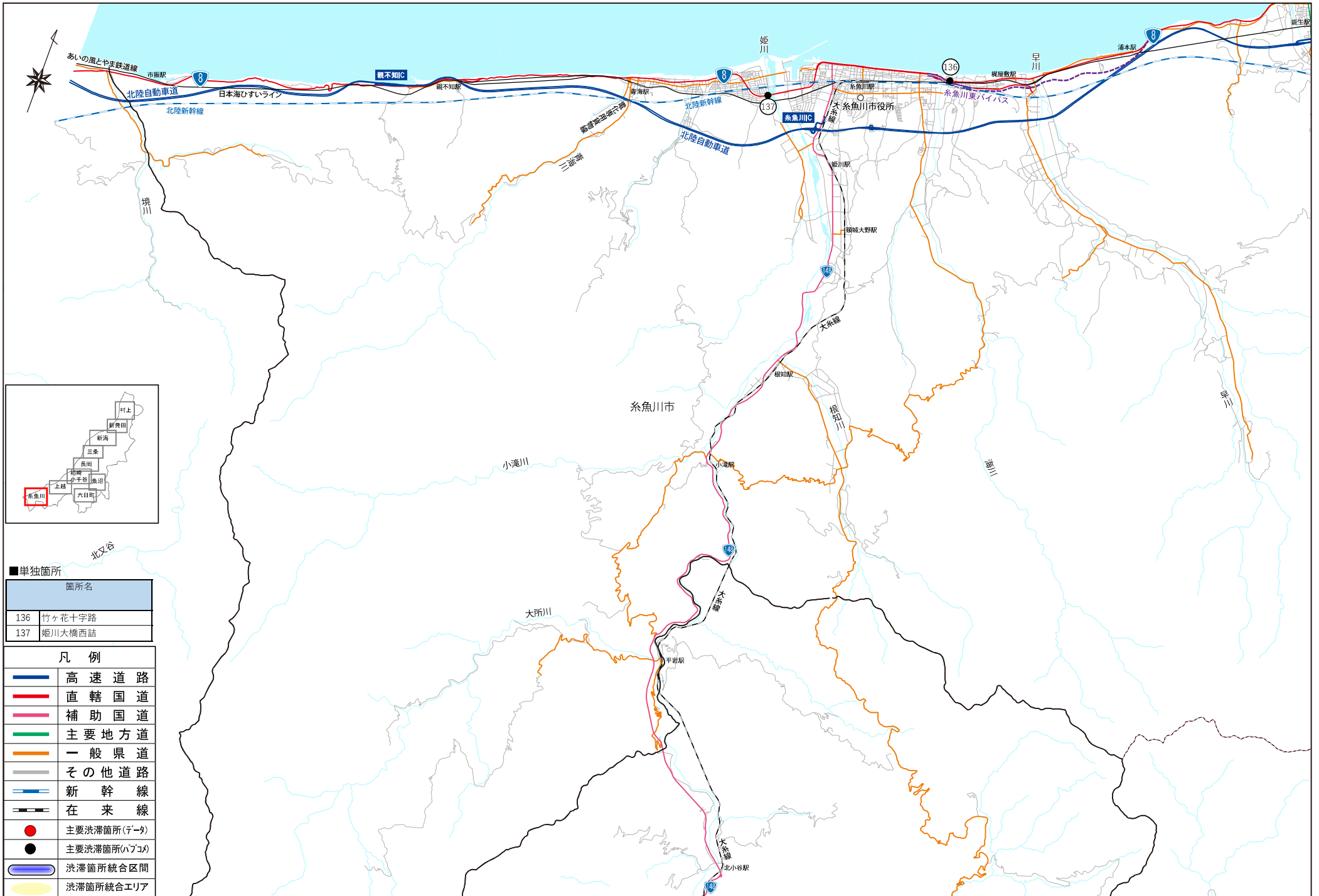
■区間

区間名	箇所名
30 一般国道350号 (佐渡市中原付近～佐渡市上矢馳付近)	中原 上矢馳
31 一般国道350号 (佐渡市春日付近～佐渡市両津湊付近)	浜二ノ町 裏七ノ丁

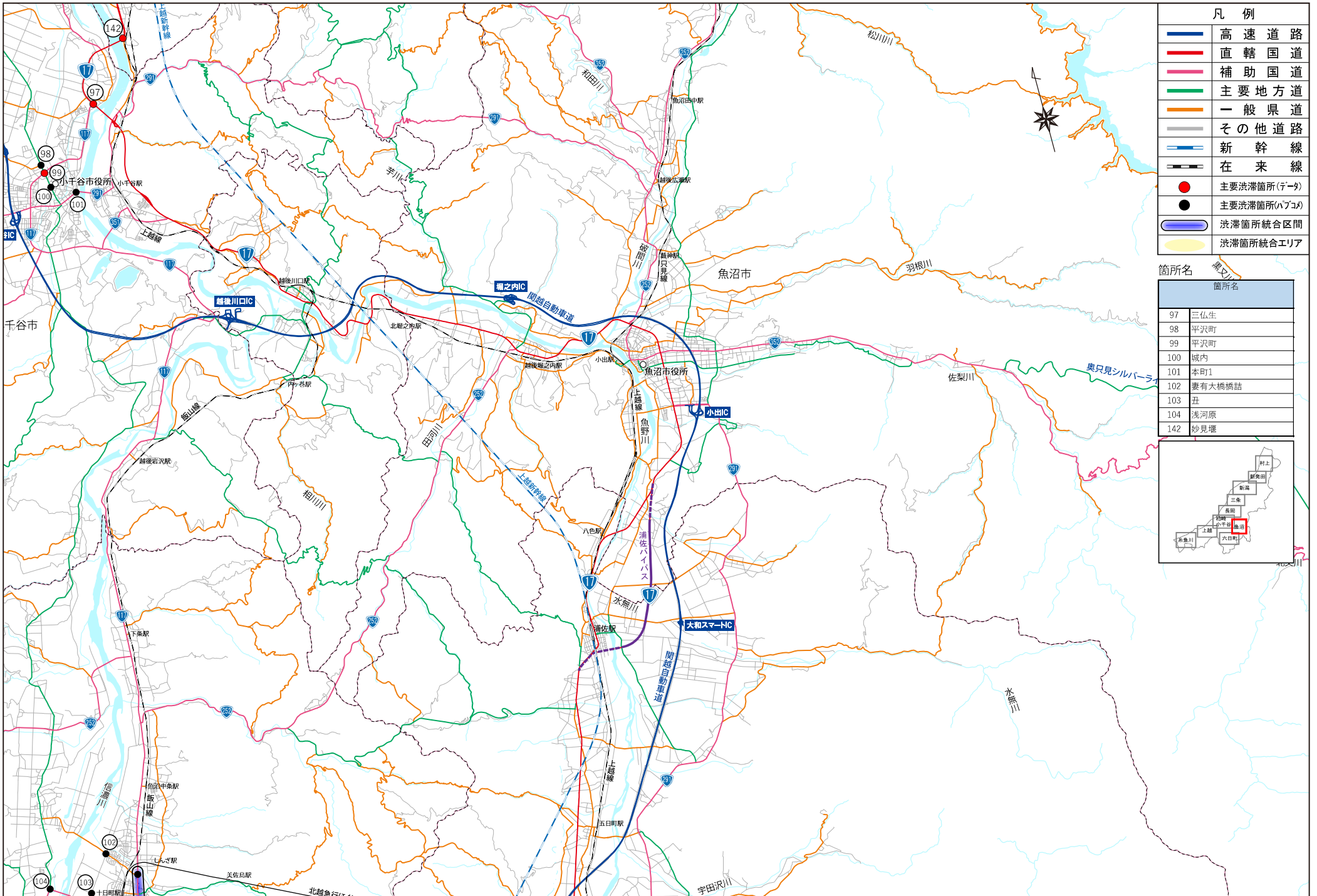


凡 例	
	高速道路
	直轄国道
	補助国道
	主要地方道
	一般県道
	その他道路
	新幹線
	在来線
	主要渋滞箇所(データ)
	主要渋滞箇所(ハブユ)
	渋滞箇所統合区間
	渋滞箇所統合エリア

■H30選定 主要渋滞箇所位置図【糸魚川市中心部拡大図】



■H30選定 主要渋滞箇所位置図【魚沼市中心部拡大図】

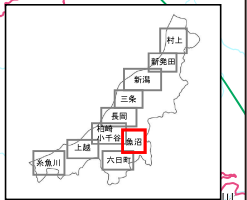


凡例

	高速道路
	直轄国道
	補助国道
	主要地方道
	一般県道
	その他道路
	新幹線
	在来線
	主要渋滞箇所(ターゲ)
	主要渋滞箇所(ハブコ)
	渋滞箇所統合区間
	渋滞箇所統合エリア

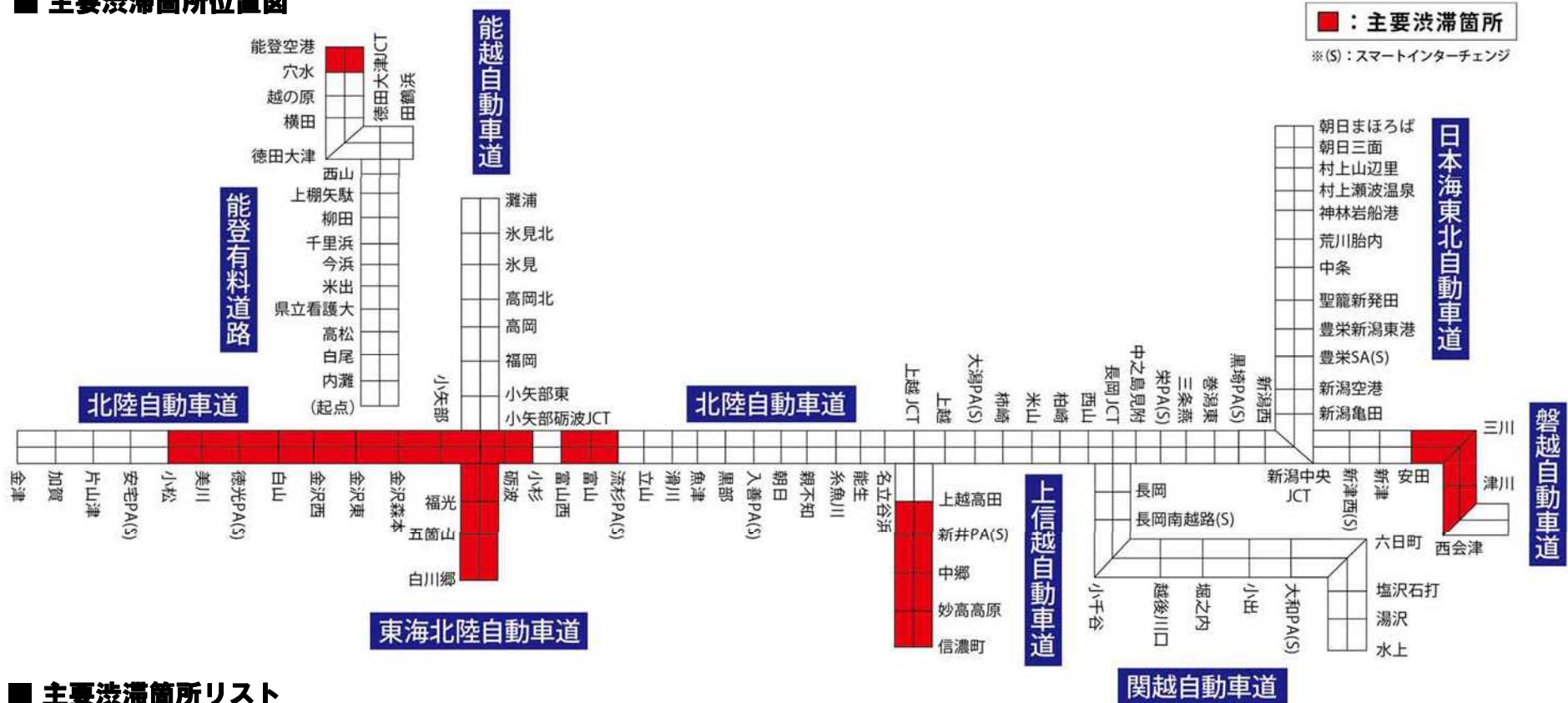
箇所名

箇所名	箇所名
97	三仏生
98	平沢町
99	平沢町
100	城内
101	本町1
102	妻有大橋橋詰
103	丑
104	浅河原
142	妙見壠



北陸管内高速道路の主要渋滞箇所図

■ 主要渋滞箇所位置図



■ 主要渋滞箇所リスト

No	路線名	都道府県	区間	No	路線名	都道府県	区間	
1	磐越自動車道	新潟県	安田—三川	12	北陸自動車道	富山県	流杉PA—富山	
2			三川—津川	13			富山—富山西	
3		新潟県・福島県	津川—西会津	14			小杉—砺波	
4	上信越自動車道	新潟県	上越高田—新井PA	15			砺波—小矢部砺波Jct	
5			新井PA—中郷	16			小矢部砺波Jct—小矢部	
6			中郷—妙高高原	17			小矢部—金沢森本	
7	新潟県・長野県	妙高高原—信濃町	18	石川県			金沢森本—金沢東	
8	東海北陸自動車道	富山県	小矢部砺波Jct—福光				19	金沢東—金沢西
9			福光—五箇山				20	金沢西—白山
10	富山県・岐阜県	五箇山—白川郷	21				白山—徳光PA	
11	能越自動車道	石川県	穴水—能登空港				22	徳光PA—美川
					23	美川—小松		