


4月

# 新潟維持出張所作業結果

国道116号管理区間 L=19.9km

1:150,000

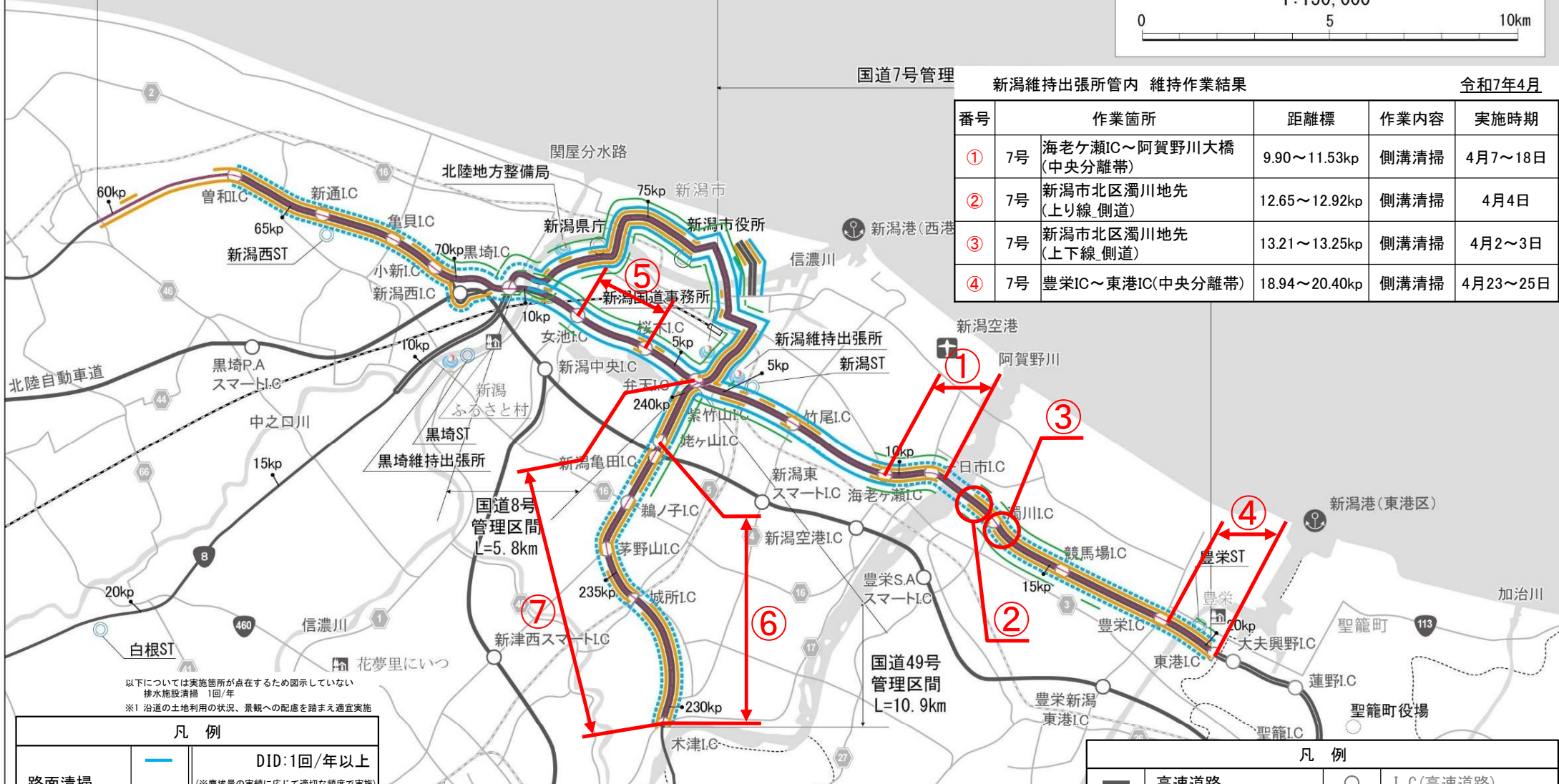


国道7号管理

新潟維持出張所管内 維持作業結果

令和7年4月

番号	作業箇所	距離標	作業内容	実施時期
①	7号 海老ヶ瀬IC～阿賀野川大橋(中央分離帯)	9.90～11.53kp	側溝清掃	4月7～18日
②	7号 新潟市北区濁川地先(上り線_側道)	12.65～12.92kp	側溝清掃	4月4日
③	7号 新潟市北区濁川地先(上下線_側道)	13.21～13.25kp	側溝清掃	4月2～3日
④	7号 豊栄IC～東港IC(中央分離帯)	18.94～20.40kp	側溝清掃	4月23～25日



以下については実施箇所が点在するため図示していない  
排水施設清掃 1回/年  
※1 沿道の土地利用の状況、景観への配慮を踏まえ適宜実施

凡例

路面清掃	—	DID:1回/年以上 (※塵埃量の実績に応じて適切な頻度で実施)
除草 ※1	—	その他/:1回/年(目安)
剪定 ※1	—	1回/年(目安)
巡回	—	高木、中低木:1回/3年(目安) 寄植:1回/年(目安)
	—	1回/2日 (交通量50,000台/日以上は毎日)

新潟維持出張所管内 維持作業結果

令和7年4月

番号	作業箇所	距離標	作業内容	実施時期
⑤	8号 桜木IC～女池IC(中央分離帯)	6.91～7.55kp	側溝清掃	4月21～22日
⑥	49号 木津IC～姥ヶ山IC(下り線)	229.60～239.10kp	路面清掃	4月17～25日
⑦	49号 木津IC～紫竹山IC(上り線)	229.60～240.70kp	路面清掃	4月21～24日

凡例

—	高速道路	○	I.C(高速道路)
—	直轄国道(4車線以上)	○◇	I.C(国道)
—	(2車線)	⊙	整備局、事務所など
—	補助国道	⊙	ST(除雪ステーション)
—	主要地方道	◎	県庁、市役所など
—	新幹線、JR線	⊠	道の駅
△△△	事前通行規制区間		

# 道路の維持管理作業の実施結果をお知らせします

実施箇所: 国道7号

新潟市北区濁川地先(上下線\_側道)

(13.21~13.25kp)

実施時期: 令和7年4月2~3日

実施内容: 側溝清掃

代表掲載箇所: 新潟市北区濁川地先



実施箇所 位置図

作業前



作業中



作業後



実施箇所: 国道49号

木津IC~紫竹山IC(上り線)

(229.60~240.70kp)

実施時期: 令和7年4月21~24日

実施内容: 路面清掃

代表掲載箇所: 新潟市江南区泥瀧地先



実施箇所 位置図

作業前



作業中



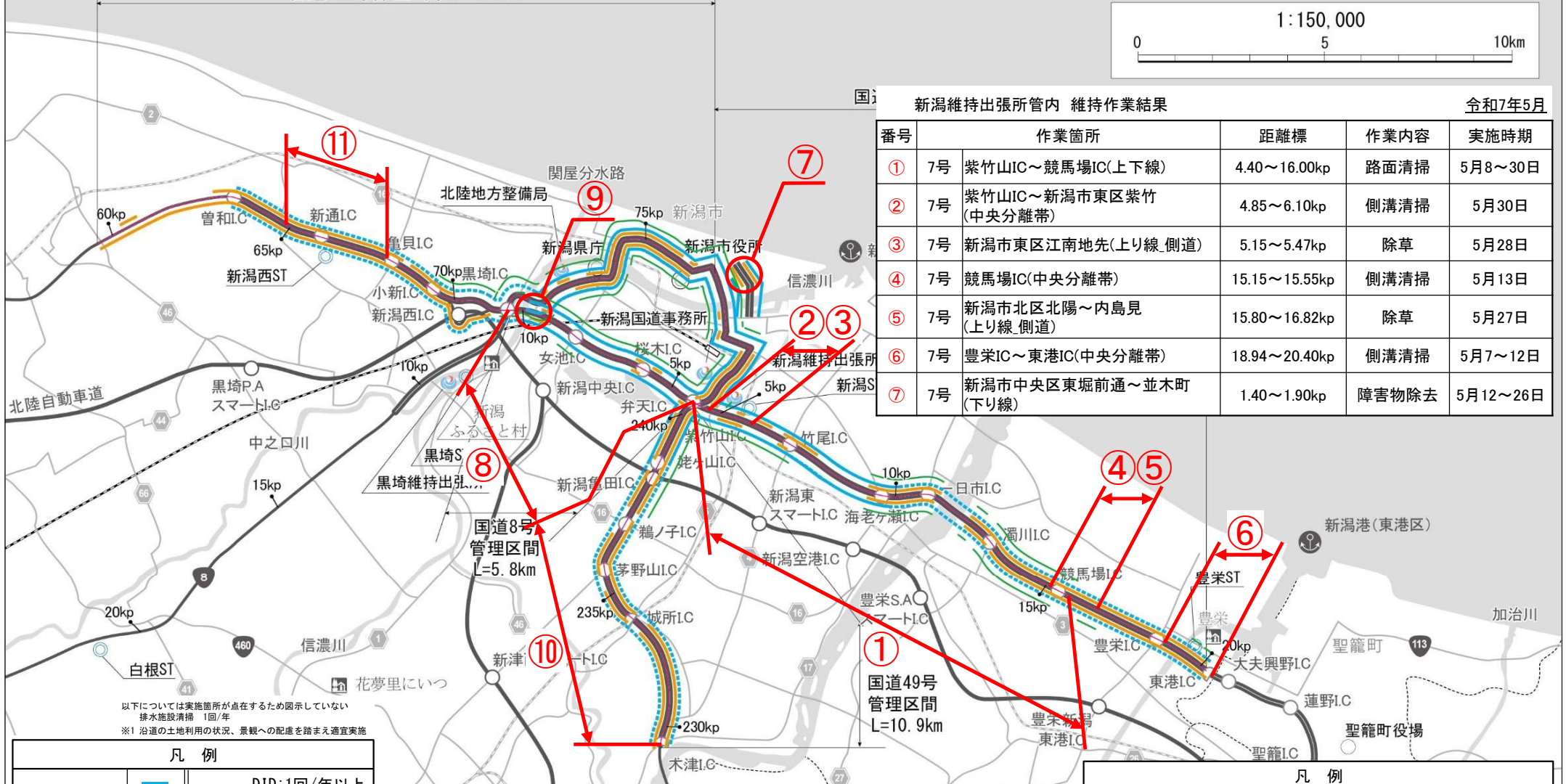
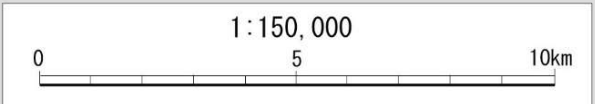
作業後



5月

# 新潟維持出張所作業結果

国道116号管理区間 L=19.9km



新潟維持出張所管内 維持作業結果 令和7年5月

番号	作業箇所	距離標	作業内容	実施時期
①	7号 紫竹山IC~競馬場IC(上下線)	4.40~16.00kp	路面清掃	5月8~30日
②	7号 紫竹山IC~新潟市東区紫竹(中央分離帯)	4.85~6.10kp	側溝清掃	5月30日
③	7号 新潟市東区江南地先(上り線_側道)	5.15~5.47kp	除草	5月28日
④	7号 競馬場IC(中央分離帯)	15.15~15.55kp	側溝清掃	5月13日
⑤	7号 新潟市北区北陽~内島見(上り線_側道)	15.80~16.82kp	除草	5月27日
⑥	7号 豊栄IC~東港IC(中央分離帯)	18.94~20.40kp	側溝清掃	5月7~12日
⑦	7号 新潟市中央区東堀前通~並木町(下り線)	1.40~1.90kp	障害物除去	5月12~26日

以下については実施箇所が点在するため図示していない  
排水施設清掃 1回/年  
※1 沿道の土地利用の状況、景観への配慮を踏まえ適宜実施

凡例	
路面清掃	— DID:1回/年以上 (※塵埃量の実績に応じて適切な頻度で実施) — その他:1回/年(目安)
除草 ※1	— 1回/年(目安)
剪定 ※1	— 高木、中低木:1回/3年(目安) — 寄植:1回/年(目安)
巡回	— 1回/2日 (交通量50,000台/日以上は毎日)

新潟維持出張所管内 維持作業結果 令和7年5月

番号	作業箇所	距離標	作業内容	実施時期
⑧	8号 紫竹山IC~黒埼IC(上下線)	4.40~6.85kp	路面清掃	5月12~21日
⑨	8号 新潟市中央区鳥屋野3丁目地先	5kp+4220m~6.17kp	特定外来種除去	5月29~30日
⑩	49号 木津IC~紫竹山IC(上下線)	229.60~240.70kp	路面清掃	5月7日
⑪	116号 高山IC~亀貝IC(中央分離帯)	64.92~67.90kp	側溝清掃	5月22~29日

凡例			
—	高速道路	○	I.C(高速道路)
—	直轄国道(4車線以上)	○◇	I.C(国道)
—	(2車線)	●	整備局、事務所など
—	補助国道	◎	ST(除雪ステーション)
—	主要地方道	◎○	県庁、市役所など
—	新幹線、JR線	🚉	道の駅
△△△	事前通行規制区間		

# 道路の維持管理作業の実施結果をお知らせします

**実施箇所:**国道116号

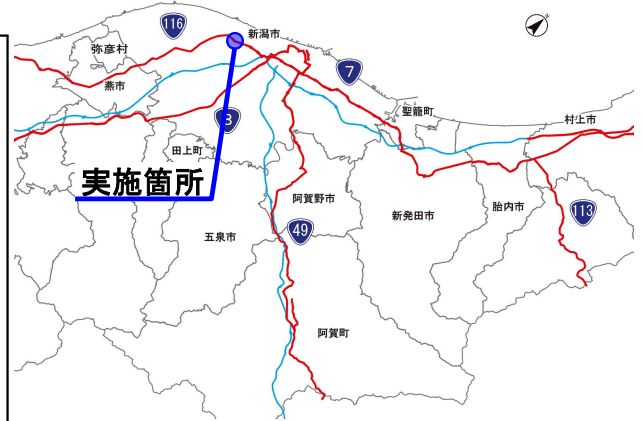
高山IC～亀貝IC(中央分離帯)

(64.92～67.90kp)

**実施時期:**令和7年5月22～29日

**実施内容:**側溝清掃

**代表掲載箇所:**新潟市西区新通地先



実施箇所 位置図

作業前



作業中



作業後



**実施箇所:**国道7号

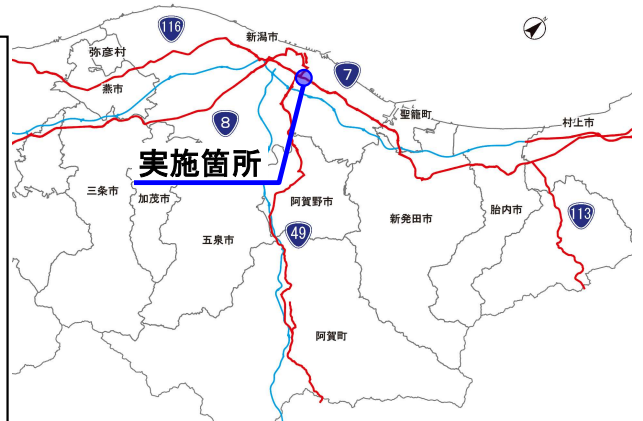
新潟市東区江南地先(上り線\_側道)

(5.15～5.47kp)

**実施時期:**令和7年5月28日

**実施内容:**除草

**代表掲載箇所:**新潟市東区江南地先




実施箇所 位置図

作業前



作業中

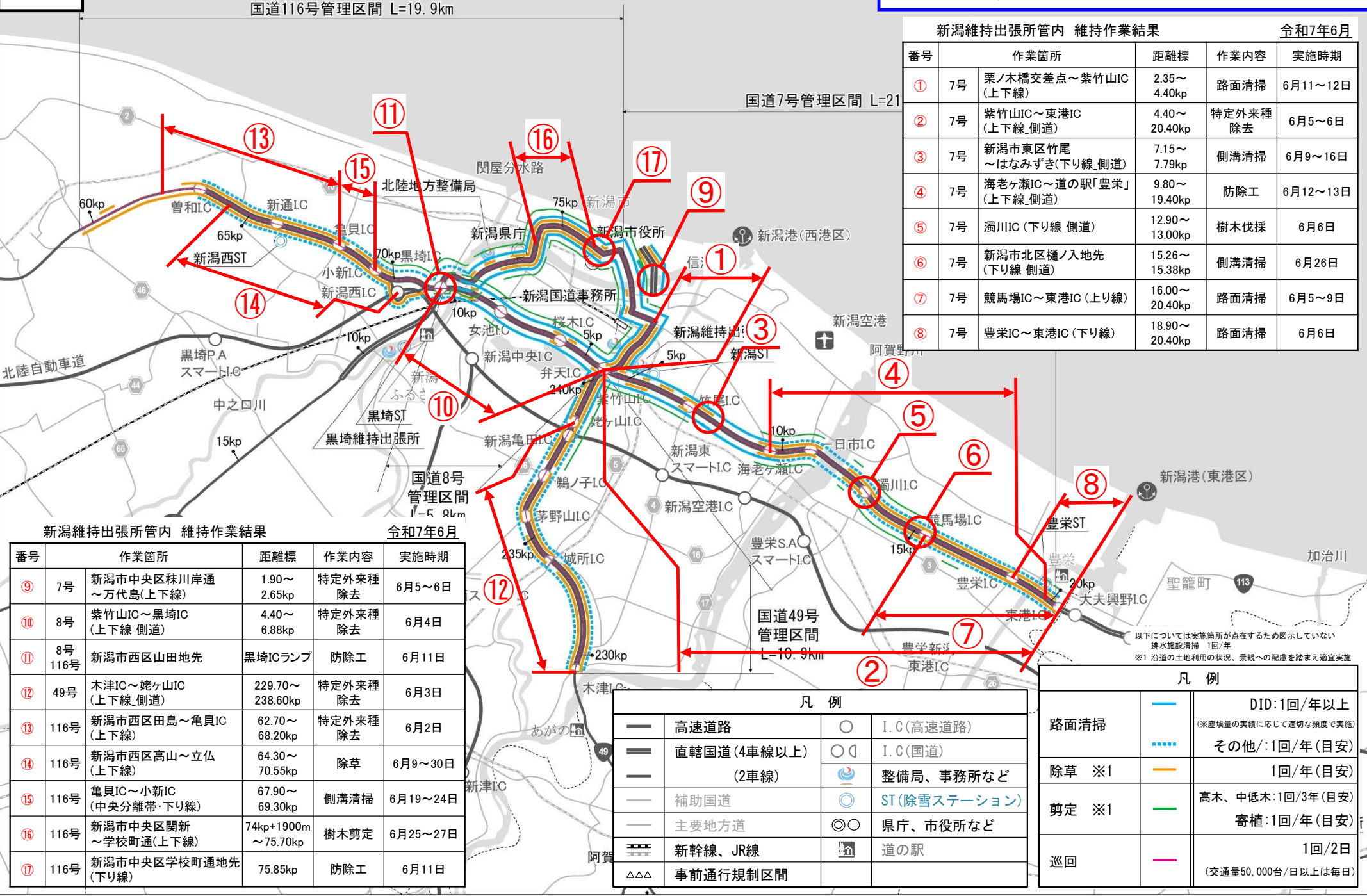


作業後



6月

# 新潟維持出張所作業結果



新潟維持出張所管内 維持作業結果 令和7年6月

番号	作業箇所	距離標	作業内容	実施時期
①	7号 栗ノ木橋交差点～紫竹山IC (上下線)	2.35～4.40kp	路面清掃	6月11～12日
②	7号 紫竹山IC～東港IC (上下線・側道)	4.40～20.40kp	特定外来種除去	6月5～6日
③	7号 新潟市東区竹尾～はなみずぎ(下り線・側道)	7.15～7.79kp	側溝清掃	6月9～16日
④	7号 海老ヶ瀬IC～道の駅「豊栄」(上下線・側道)	9.80～19.40kp	防除工	6月12～13日
⑤	7号 濁川IC(下り線・側道)	12.90～13.00kp	樹木伐採	6月6日
⑥	7号 新潟市北区樋ノ入地先(下り線・側道)	15.26～15.38kp	側溝清掃	6月26日
⑦	7号 競馬場IC～東港IC(上り線)	16.00～20.40kp	路面清掃	6月5～9日
⑧	7号 豊栄IC～東港IC(下り線)	18.90～20.40kp	路面清掃	6月6日

新潟維持出張所管内 維持作業結果 令和7年6月

番号	作業箇所	距離標	作業内容	実施時期
⑨	7号 新潟市中央区株川岸通～万代島(上下線)	1.90～2.65kp	特定外来種除去	6月5～6日
⑩	8号 紫竹山IC～黒埼IC(上下線・側道)	4.40～6.88kp	特定外来種除去	6月4日
⑪	8号 新潟市西区山田地先	黒埼ICランプ	防除工	6月11日
⑫	49号 木津IC～姥ヶ山IC(上下線・側道)	229.70～238.60kp	特定外来種除去	6月3日
⑬	116号 新潟市西区田島～亀貝IC(上下線)	62.70～68.20kp	特定外来種除去	6月2日
⑭	116号 新潟市西区高山～立仏(上下線)	64.30～70.55kp	除草	6月9～30日
⑮	116号 亀貝IC～小新IC(中央分離帯・下り線)	67.90～69.30kp	側溝清掃	6月19～24日
⑯	116号 新潟市中央区関新～学校町通(上下線)	74kp+1900m～75.70kp	樹木剪定	6月25～27日
⑰	116号 新潟市中央区学校町通地先(下り線)	75.85kp	防除工	6月11日

凡例

—	高速道路	○	I.C(高速道路)
—	直轄国道(4車線以上)	○	I.C(国道)
—	(2車線)	◎	整備局、事務所など
—	補助国道	◎	ST(除雪ステーション)
—	主要地方道	◎	県庁、市役所など
—	新幹線、JR線	Ⓜ	道の駅
△△△	事前通行規制区間		

凡例

路面清掃	—	DID:1回/年以上 (※塵埃量の実績に応じて適切な頻度で実施)
除草 ※1	—	その他:1回/年(目安) 1回/年(目安)
剪定 ※1	—	高木、中低木:1回/3年(目安) 寄植:1回/年(目安)
巡回	—	1回/2日 (交通量50,000台/日以上は毎日)

以下については実施箇所が点状のため図示していない  
排水施設清掃 1回/年  
※1 沿道の土地利用の状況、景観への配慮を踏まえ適宜実施

# 道路の維持管理作業の実施結果をお知らせします

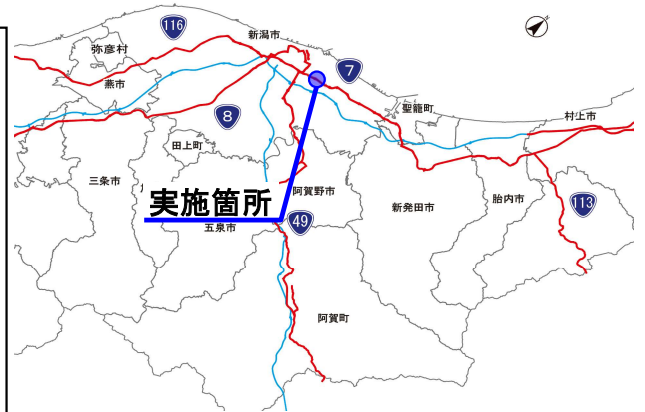
**実施箇所: 国道7号**

新潟市東区竹尾～はなみずき  
(下り線\_側道) (7.15～7.79kp)

**実施時期: 令和7年6月9～16日**

**実施内容: 側溝清掃**

**代表掲載箇所: 新潟市東区竹尾地先**



実施箇所 位置図

作業前



作業中



作業後



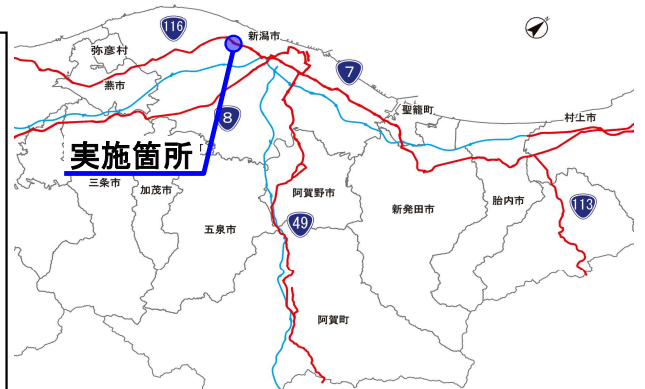
**実施箇所: 国道116号**

新潟市西区高山～立仏(上下線)  
(64.30～70.55kp)

**実施時期: 令和7年6月9～30日**

**実施内容: 除草**

**代表掲載箇所: 高山ICオフランプ**



実施箇所 位置図

作業前



作業中

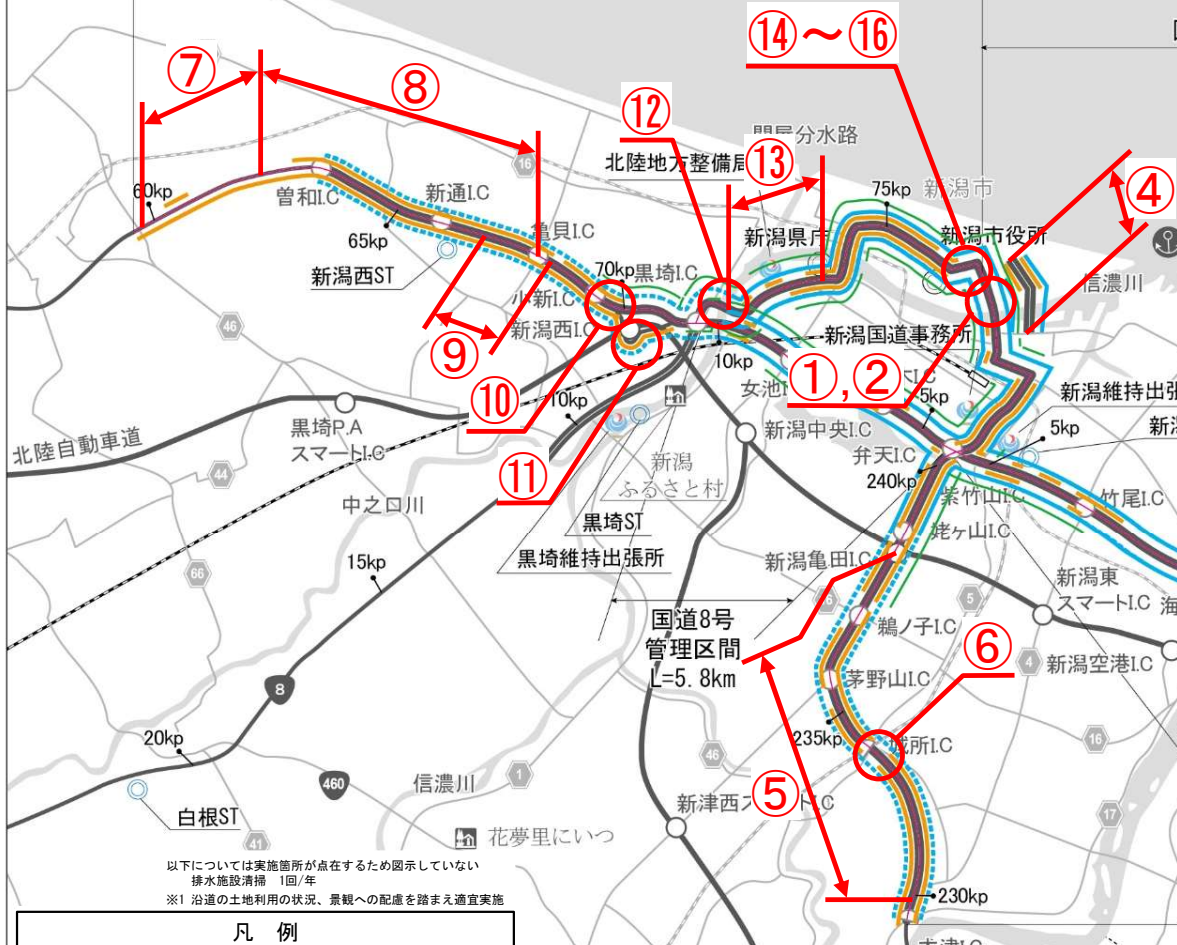



作業後



国道116号管理区間 L=19.9km

1:150,000



新潟維持出張所管内 維持作業結果 令和7年7月

番号	作業箇所	距離標	作業内容	実施時期
①	7号 本町交差点～鏡橋交差点(上下線)	0.00～0.20kp	側溝清掃	7月18日
②	7号 本町交差点～東大交通差点(上下線)	0.00～1.40kp	路面清掃	7月18日
③	7号 海老ヶ瀬IC～阿賀野川大橋(上下線 側道)	9.90～11.50kp	除草	7月7～9日
④	7号 新潟市中央区西堀前通～万代島(上下線)	1.20～2.60kp	樹木剪定、除草	7月30～31日
⑤	49号 新潟市江南区木津～亀田早通(上下線 側道)	229.95～238.20kp	除草	7月7～14、23～25、29日
⑥	49号 新潟市江南区曙町地先(上り線)	233.25～233.50kp	障害物除去	7月1～4日

新潟維持出張所管内 維持作業結果 令和7年7月

番号	作業箇所	距離標	作業内容	実施時期
⑦	116号 新潟市西区明田～田島(上下線)	59.70～62.66kp	除草	7月30日
⑧	116号 田島入口交差点～亀貝IC(上下線 側道)	62.66～68.03kp	除草	7月14～22、28日
⑨	116号 新潟市西区神通～亀貝(上下線)	67.00～68.50kp	除草	7月1～4、31日
⑩	116号 小新IC(上り線 側道)	69.60～69.80kp	樹木剪定	7月28～29日
⑪	116号 新潟市西区立仏(上り線 側道)	70.25～70.58kp	除草	7月10～11日
⑫	116号 平成大橋 西詰～東詰(上下線)	72.25～72.85kp	障害物除去	7月23～25日
⑬	116号 平成大橋東詰～出来島一交差点(上下線)	72.80～74kp+500m	樹木剪定	7月10～16日
⑭	116号 新潟市中央区医学町通～寄居町(上下線)	76.00～77.10kp	樹木剪定、除草	7月17～25日
⑮	116号 市役所前交差点～本町交差点(上下線)	76.10～77.50kp	路面清掃	7月18日
⑯	116号 新潟市中央区寄居町～本町(上下線)	77.00～77.50kp	側溝清掃	7月18日

以下については実施箇所が点するため図示していない  
排水施設清掃 1回/年  
※1 沿道の土地利用の状況、景観への配慮を踏まえ適宜実施

路面清掃	—	DID:1回/年以上 (※塵埃量の実績に応じて適切な頻度で実施)
除草 ※1	—	その他/:1回/年(目安) 1回/年(目安)
剪定 ※1	—	高木、中低木:1回/3年(目安) 寄植:1回/年(目安)
巡回	—	1回/2日 (交通量50,000台/日以上は毎日)

—	高速道路	○	I.C(高速道路)
—	直轄国道(4車線以上)	○	I.C(国道)
—	(2車線)	○	整備局、事務所など
—	補助国道	○	ST(除雪ステーション)
—	主要地方道	○	県庁、市役所など
—	新幹線、JR線	■	道の駅
△△△	事前通行規制区間		

# 道路の維持管理作業の実施結果をお知らせします

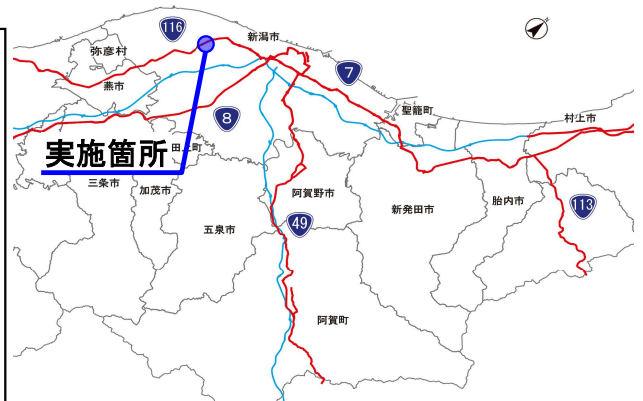
**実施箇所: 国道116号**

**新潟市西区明田～田島地先(上下線)  
(59.70～62.66kp)**

**実施時期: 令和7年7月30日**

**実施内容: 除草**

**代表掲載箇所: 新潟市西区保古野木地先**



実施箇所 位置図

作業前



作業中



作業後



**実施箇所: 国道116号**

**新潟市中央区医学町通～寄居町  
(上下線)(76.00～77.10kp)**

**実施時期: 令和7年7月11～25日**

**実施内容: 樹木剪定、除草**

**代表掲載箇所: 新潟市中央区医学町通地先**



実施箇所 位置図

作業前



作業中



作業後



8月

# 新潟維持出張所作業結果



新潟維持出張所管内 維持作業結果 令和7年8月

番号	作業箇所	距離標	作業内容	実施時期
①	7号 新潟市中央区礎町通地先(上下線)	0.20~0.50kp	樹木剪定	8月1~5日
②	7号 新潟市中央区蒲原町地先(下り線)	2.20kp付近	樹木剪定	8月5日
③	7号 新潟市東区紫竹地先(上下線、側道)	5.74kp	障害物除去 除草	8月18~19日
④	8号 桜木IC オフランプ(下り線)	5kp+1100m ~5kp+1170m	障害物除去	8月19日
⑤	49号 新潟市江南区曙町 ~横越(上下線、側道)	232.38~233.15kp	障害物除去	8月5日
⑥	49号 新潟亀田IC~紫竹山IC(上下線)	237.90~240.70kp	樹木剪定	8月22~25日
⑦	49号 新潟市中央区紫竹山地先(上り線)	240.30~240.40kp	障害物除去	8月25日
⑧	116号 新通IC~新潟市西区亀貝(上下線)	65.86~67.00kp	除草	8月1~4日 8月20~22日
⑨	116号 小新IC(A・Bランプ橋)	69.60kp付近	支障木伐採処理	8月12日
⑩	116号 新潟市中央区網川原 ~新光町(上下線)	74kp+200m ~74kp+1400m	樹木剪定、除草	8月5~20日

凡例	
路面清掃	— DID:1回/年以上 (※塵埃量の実績に応じて適切な頻度で実施) — その他/:1回/年(目安)
除草 ※1	— 1回/年(目安)
剪定 ※1	— 高木、中低木:1回/3年(目安) — 寄植:1回/年(目安)
巡回	— 1回/2日 (交通量50,000台/日以上は毎日)

凡例	
—	高速道路
—	直轄国道(4車線以上)
—	(2車線)
—	補助国道
—	主要地方道
—	新幹線、JR線
△△△	事前通行規制区間
○	I.C(高速道路)
○◇	I.C(国道)
—	整備局、事務所など
—	ST(除雪ステーション)
◎◎	県庁、市役所など
—	道の駅

以下については実施箇所が点するため図示していない  
排水施設清掃 1回/年  
※1 沿道の土地利用の状況、景観への配慮を踏まえ適宜実施

# 道路の維持管理作業の実施結果をお知らせします

実施箇所:国道7号

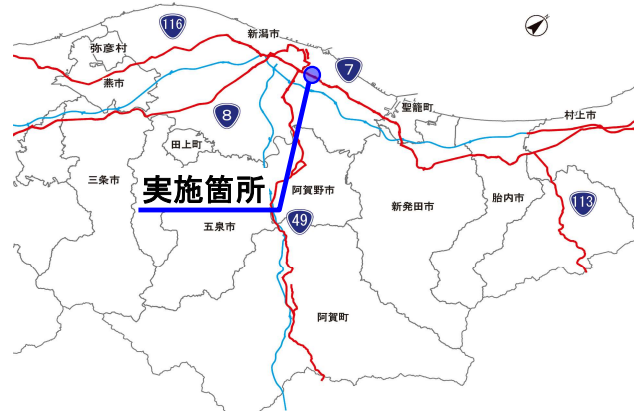
新潟市東区紫竹地先(上下線)

(5.74kp)

実施時期:令和7年8月18~19日

実施内容:障害物除去、除草

代表掲載箇所:新潟市東区紫竹地先




実施箇所 位置図

作業前



作業中



作業後



実施箇所:国道7号

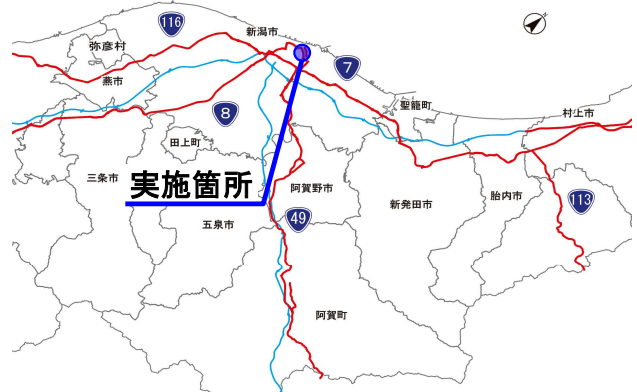
新潟市中央区礎町通(上下線)

(0.20~0.50kp)

実施時期:令和7年8月1~5日

実施内容:樹木剪定

代表掲載箇所:新潟市中央区礎町通地先



実施箇所 位置図

作業前



作業中

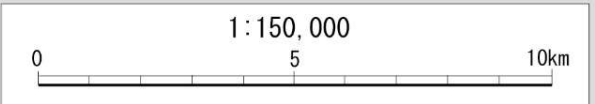


作業後



9月

# 新潟維持出張所作業結果



以下については実施箇所が点在するため図示していない  
排水施設清掃 1回/年  
※1 沿道の土地利用の状況、景観への配慮を踏まえ適宜実施

凡例	
路面清掃	— DID:1回/年以上 (※塵埃量の実績に応じて適切な頻度で実施)
除草 ※1	— その他/:1回/年(目安) — 1回/年(目安)
剪定 ※1	— 高木、中低木:1回/3年(目安) — 寄植:1回/年(目安)
巡回	— 1回/2日 (交通量50,000台/日以上は毎日)

凡例	
— 高速道路	○ I.C(高速道路)
— 直轄国道(4車線以上)	○ I.C(国道)
— (2車線)	◎ 整備局、事務所など
— 補助国道	◎ ST(除雪ステーション)
— 主要地方道	◎ 県庁、市役所など
— 新幹線、JR線	🚉 道の駅
△△△ 事前通行規制区間	

新潟維持出張所管内 維持作業結果 令和7年9月

番号	作業箇所	距離標	作業内容	実施時期
①	7号 竹尾IC~新潟市東区寺山(上り線 側道)	7.04~7.60kp	障害物除去	9月30日
②	7号 新潟市中央区東堀前通~秣川岸通(上下線 側道)	1.40~1.90kp	障害物除去	9月17~29日
③	49号 新潟市江南区曙町地先(上り線)	233.25~233.50kp	障害物除去	9月24~25日
④	49号 姥ヶ山IC~とやの橋(上下線)	238.90~240.16kp	障害物除去 除草	9月4~11日
⑤	116号 新潟市西区田島~曾和(下り線)	62.90~63.45kp	除草	9月8、12日
⑥	116号 曾和IC~黒埼IC(上下線)	63.80~71.35kp	路面清掃	9月9~19日
⑦	116号 新潟市中央区鳥屋野地先(上り線)	73.15~73.58kp	排水施設清掃	9月3~5日

# 道路の維持管理作業の実施結果をお知らせします

**実施箇所: 国道116号**

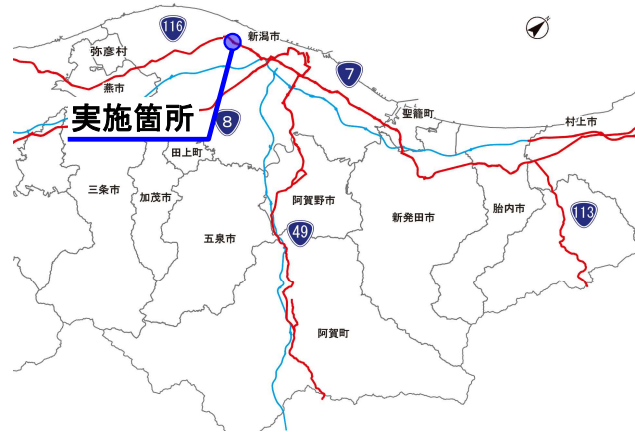
**曾和IC～黒埼IC(上下線)**

**(63.80～71.35kp)**

**実施時期: 令和7年9月9～19日**

**実施内容: 路面清掃**

**代表掲載箇所: 新潟市西区新通地先**



実施箇所 位置図

作業前



作業中



作業後



**実施箇所: 国道49号**

**姥ヶ山IC～とやの橋(上下線)**

**(238.90～240.16kp)**

**実施時期: 令和7年9月4～11日**

**実施内容: 障害物除去、除草**

**代表掲載箇所: 新潟市中央区姥ヶ山地先**



実施箇所 位置図

作業前



作業中



作業後



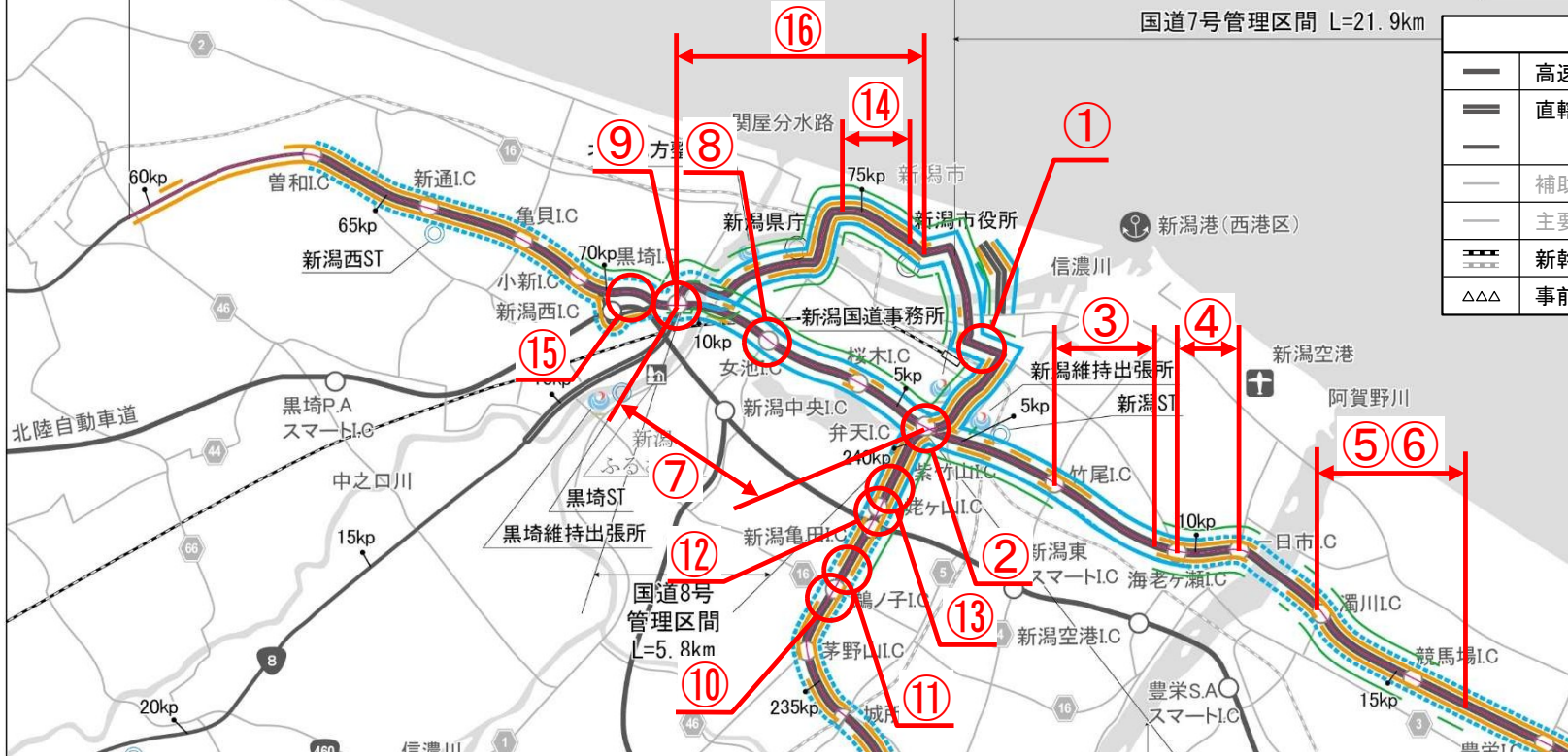
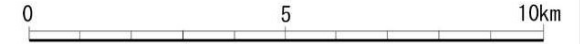
10月

# 新潟維持出張所作業結果

国道116号管理区間 L=19.9km

国道7号管理区間 L=21.9km

1:150,000



凡例			
—	高速道路	○	I.C(高速道路)
—	直轄国道(4車線以上)	○◇	I.C(国道)
—	(2車線)	⊙	整備局、事務所など
—	補助国道	⊙	ST(除雪ステーション)
—	主要地方道	⊙○	県庁、市役所など
—	新幹線、JR線	⊠	道の駅
△△△	事前通行規制区間		

以下については実施箇所が点するため図示していない  
排水施設清掃 1回/年  
※1 沿道の土地利用の状況、景観への配慮を踏まえ適宜実施

凡例		
路面清掃	—	DID:1回/年以上 (※塵埃量の実績に応じて適切な頻度で実施)
除草 ※1	—	その他/:1回/年(目安) 1回/年(目安)
剪定 ※1	—	高木、中低木:1回/3年(目安) 寄植:1回/年(目安)
巡回	—	1回/2日 (交通量50,000台/日以上は毎日)

新潟維持出張所管内 維持作業結果

令和7年10月

新潟維持出張所管内 維持作業結果

令和7年10月

番号	作業箇所	距離標	作業内容	実施時期
①	7号 東大通交差点～栗ノ木橋交差点(上下線)	1.45～2.35kp	路面清掃	10月1日
②	7号 紫竹山IC(上下線_全ランプ)	4.40kp	障害物除去	10月2～6日
③	7号 竹尾IC～逢谷内IC(上下線_側道)	7.04～8.84kp	障害物除去	10月1～10日
④	7号 海老ヶ瀬IC～一日市IC(上下線_側道)	9.73～10.88kp	除草	10月15～20日
⑤	7号 濁川IC(上下線_ON・OFFランプ)	12.70～13.30kp	障害物除去	10月30～31日
⑥	7号 新潟市北区濁川～内島見(上下線_側道)	13.20～16.83kp	除草	10月20～30日
⑦	8号 紫竹山IC～黒埼IC(上下線)	4.40～10.20kp	樹木剪定、除草	10月6～20日
⑧	8号 女池IC(上下線_ON・OFFランプ)	8.00～8.60kp	障害物除去	10月7～8日

番号	作業箇所	距離標	作業内容	実施時期
⑨	8号 黒埼IC(上下線_全ランプ)	10.00kp	障害物除去	10月8～15日
⑩	49号 鶴ノ子IC(下り線_OFFランプ)	236.35～236.80kp	障害物除去	10月21日
⑪	49号 新潟市江南区鶴ノ子地先(上下線)	237.18～237.63kp	除草	10月15～16日
⑫	49号 新潟市江南区亀田早通地先(下り線_側道)	238.05～238.53kp	障害物除去	10月17～18日
⑬	49号 新潟市中央区姥ヶ山地先(下り線_側道)	238.75～239.28kp	障害物除去	10月14～15日
⑭	116号 新潟市中央区関屋本村町～白山浦(下り線)	74.40～75.60kp	樹木剪定	10月22～27日
⑮	116号 新潟市西区ときめき西地先(下り線_側道)	70.65～70.93kp	障害物除去	10月22～23日
⑯	116号 黒埼IC～新潟市役所(上下線)	71.90～76.10kp	路面清掃	10月2～6日

# 道路の維持管理作業の実施結果をお知らせします

**実施箇所: 国道8号**

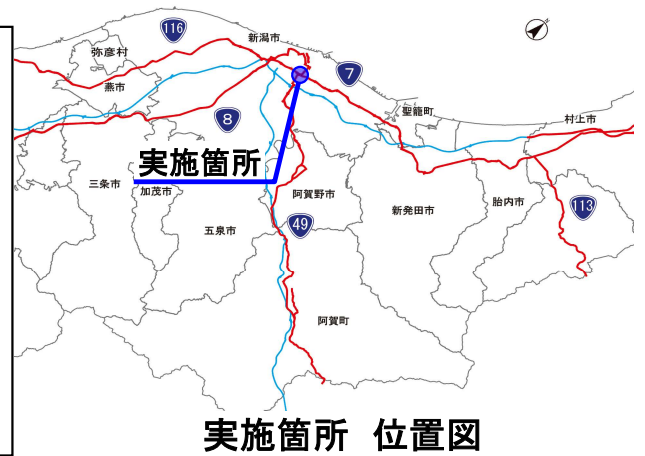
**紫竹山IC～黒埼IC(上下線)**

**(4.40～10.20kp)**

**実施時期: 令和7年10月6～20日**

**実施内容: 樹木剪定、除草**

**代表掲載箇所: 新潟市中央区紫竹山地先**



作業前



作業中



作業後



**実施箇所: 国道7号**

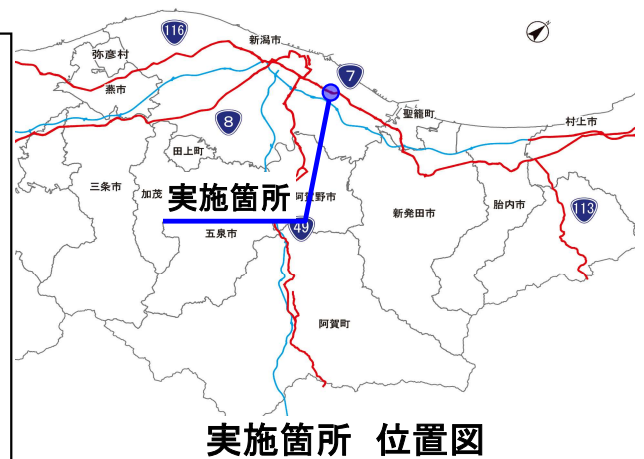
**海老ヶ瀬IC～一日市IC(上下線)**

**(9.73～10.88kp)**

**実施時期: 令和7年10月15～20日**

**実施内容: 除草**


**代表掲載箇所: 新潟市東区海老ヶ瀬地先**



作業前



作業中




作業後



国道116号管理区間 L=19.9km

国道7号管理区間 L=21.9km

1:150,000



新潟維持出張所管内 維持作業結果

令和7年11月

番号	作業箇所	距離標	作業内容	実施時期
①	7号 新潟市中央区東大通地先(上り線)	1.25~1.45kp	樹木剪定	11月18~21日
②	7号 新潟市中央区東大通~蒲原町(上下線)	1.45~2.36kp	樹木剪定	11月5~17日
③	7号 濁川IC(上下線)	12.90~13.30kp	障害物除去	11月4~5日
④	7号 競馬場IC(上下線)	15.40~15.95kp	障害物除去	11月12~13日
⑤	7号 豊栄IC(上下線)	18.25~18.55kp	障害物除去	11月14日
⑥	7号 東港IC(上下線)	20.20~20.40kp	障害物除去	11月6日
⑦	49号 茅野山IC(下り線)	235.35~235.55kp	障害物除去	11月11日
⑧	116号 新潟市西区立仏~山田(下り線)	70.30~71.05kp	除草	11月7~10日

凡例	
路面清掃	— DID:1回/年以上 (※塵埃量の実績に応じて適切な頻度で実施)
除草 ※1	— その他/:1回/年(目安) 1回/年(目安)
剪定 ※1	— 高木、中低木:1回/3年(目安) 寄植:1回/年(目安)
巡回	— 1回/2日 (交通量50,000台/日以上は毎日)

凡例			
—	高速道路	○	I.C(高速道路)
—	直轄国道(4車線以上)	○◇	I.C(国道)
—	(2車線)	◎	整備局、事務所など
—	補助国道	◎	ST(除雪ステーション)
—	主要地方道	◎○	県庁、市役所など
—	新幹線、JR線	🚉	道の駅
△△△	事前通行規制区間		

以下については実施箇所が点するため図示していない  
排水施設清掃 1回/年  
※1 沿道の土地利用の状況、景観への配慮を踏まえ適宜実施

# 道路の維持管理作業の実施結果をお知らせします

**実施箇所: 国道7号**

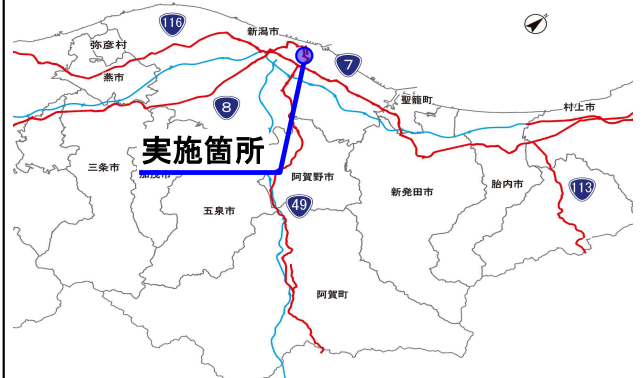
**新潟市中央区東大通地先(上り線)**

**(1.25~1.45kp)**

**実施時期: 令和7年11月18~21日**

**実施内容: 樹木剪定**

**代表掲載箇所: 新潟市中央区東大通地先**



実施箇所 位置図

作業前



作業中



作業後



**実施箇所: 国道116号**

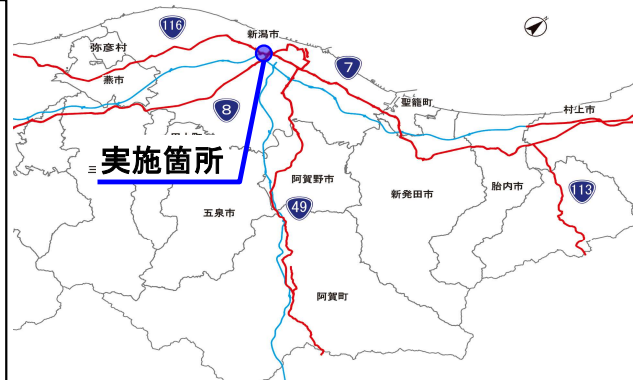
**新潟市西区立仏~山田(下り線)**

**(70.30kp~71.05kp)**

**実施時期: 令和7年11月7~10日**

**実施内容: 除草**

**代表掲載箇所: 新潟市西区山田地先**



実施箇所 位置図


作業前



作業中



作業後



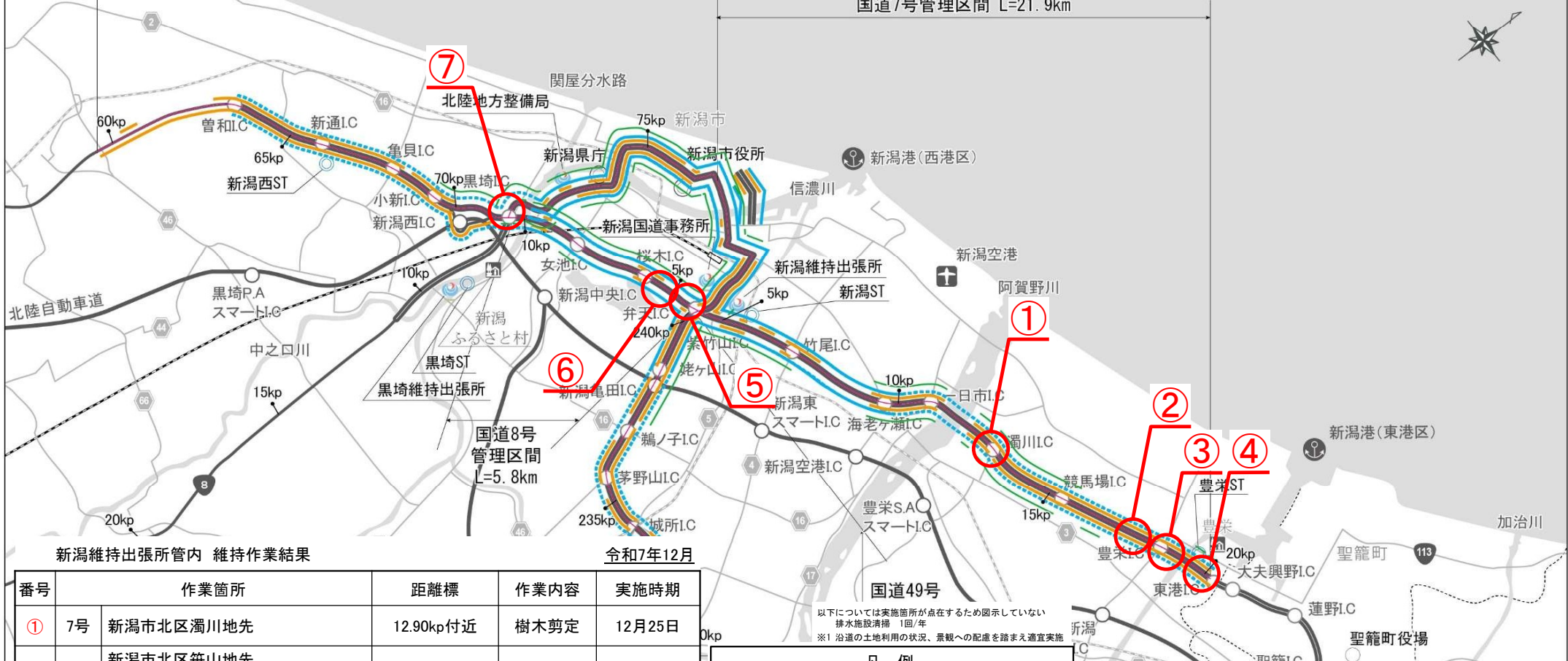

12月

# 新潟維持出張所作業結果

国道116号管理区間 L=19.9km

国道7号管理区間 L=21.9km

1:150,000



新潟維持出張所管内 維持作業結果

令和7年12月

番号	作業箇所	距離標	作業内容	実施時期
①	7号 新潟市北区濁川地先	12.90kp付近	樹木剪定	12月25日
②	7号 新潟市北区笹山地先(上り線_側道)	17.64~17.95kp	側溝清掃	12月18~19日
③	7号 新潟市北区木崎地先(下り線)	18.68~18.82kp	樹木剪定	12月17~26日
④	7号 新潟市北区浦ノ入地先(下り線_側道)	19.88~20.04kp	側溝清掃	12月23日
⑤	8号 新潟市中央区紫竹山地先(上り線)	4.60~4.80kp	樹木剪定	12月9~12日
⑥	8号 新潟市中央区神道寺地先(上り線)	5kp+930m~5kp+1000m	樹木剪定	12月11日
⑦	116号 新潟市西区山田地先	黒埼IC Bランプ	樹木剪定	12月15~17日

凡例	
路面清掃	— DID:1回/年以上 (※塵埃量の実績に応じて適切な頻度で実施)
除草 ※1	— その他/:1回/年(目安) 1回/年(目安)
剪定 ※1	— 高木、中低木:1回/3年(目安) 寄植:1回/年(目安)
巡回	— 1回/2日 (交通量50,000台/日以上は毎日)

凡例	
— 高速道路	○ I.C(高速道路)
— 直轄国道(4車線以上)	○ I.C(国道)
— (2車線)	● 整備局、事務所など
— 補助国道	◎ ST(除雪ステーション)
— 主要地方道	◎ 県庁、市役所など
— 新幹線、JR線	■ 道の駅
△△△ 事前通行規制区間	

以下については実施箇所が点するため図示していない  
排水施設清掃 1回/年  
※1 沿道の土地利用の状況、景観への配慮を踏まえ適宜実施

# 道路の維持管理作業の実施結果をお知らせします

**実施箇所: 国道7号**

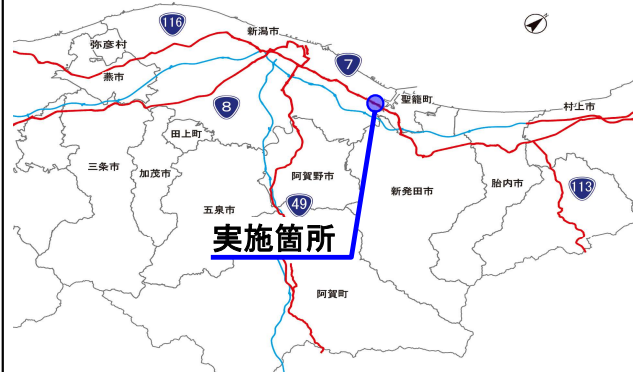
**新潟市北区木崎地先(下り線)**

**(18.68~18.82kp)**

**実施時期: 令和7年12月17~26日**

**実施内容: 樹木剪定**

**代表掲載箇所: 新潟市北区木崎地先**



実施箇所 位置図

作業前



作業中



作業後



**実施箇所: 国道7号**

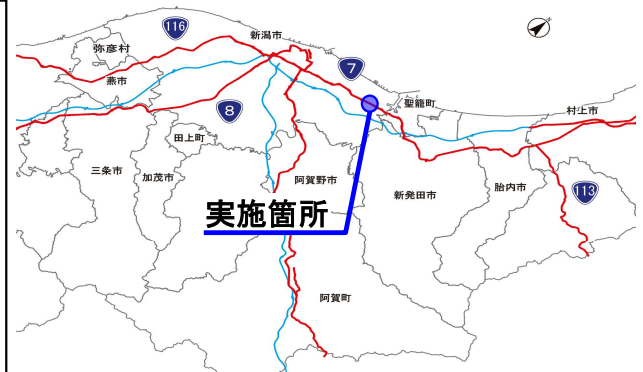
**新潟市北区笹山地先(上り線\_側道)**

**(17.64~17.95kp)**

**実施時期: 令和7年12月18~19日**

**実施内容: 側溝清掃**

**代表掲載箇所: 新潟市北区笹山地先**



実施箇所 位置図

作業前



作業中



作業後




1月

# 新潟維持出張所作業結果

国道116号管理区間 L=19.9km

国道7号管理区間 L=21.9km

1:150,000



以下については実施箇所が点するため図示していない  
 排水施設清掃 1回/年  
 ※1 沿道の土地利用状況、景観への配慮を踏まえ適宜実施

### 凡例

路面清掃		DID: 1回/年以上 (※應埃量の実績に応じて適切な頻度で実施)
除草 ※1		1回/年 (目安)
剪定 ※1		高木、中低木: 1回/3年 (目安) 寄植: 1回/年 (目安)
巡回		1回/2日 (交通量50,000台/日以上は毎日)

### 凡例

	高速道路		I.C.(高速道路)
	直轄国道(4車線以上) (2車線)		I.C.(国道)
	補助国道		整備局、事務所など
	主要地方道		ST(除雪ステーション)
	新幹線、JR線		県庁、市役所など
	事前通行規制区間		道の駅

### 新潟維持出張所管内 維持作業結果

令和8年1月

番号	作業箇所	距離標	作業内容	実施時期
①	7号 海老ヶ瀬IC～競馬場IC(上下線)	9.80～15.60kp	樹木剪定	1月21～29日
②	7号 海老ヶ瀬IC～東港IC(上下線)	9.80～20.40kp	樹木剪定	1月8～20日
③	7号 道の駅「豊栄」	19.40kp	樹木剪定	1月6～15日

# 道路の維持管理作業の実施結果をお知らせします

実施箇所: 国道7号

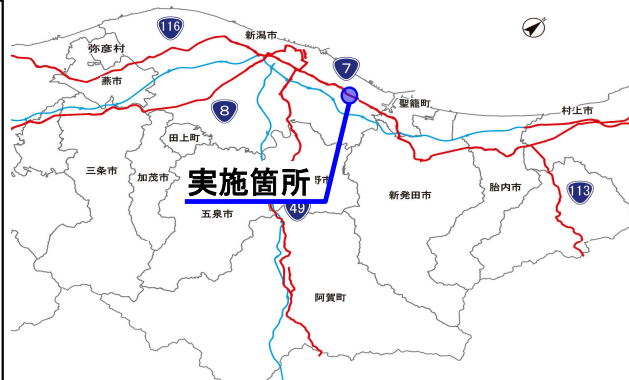
海老ヶ瀬IC～競馬場IC(上下線)

(9.80～15.60kp)

実施時期: 令和8年1月21～29日

実施内容: 樹木剪定

代表掲載箇所: 新潟市北区樋ノ入地先



実施箇所 位置図


作業前



作業中



作業後



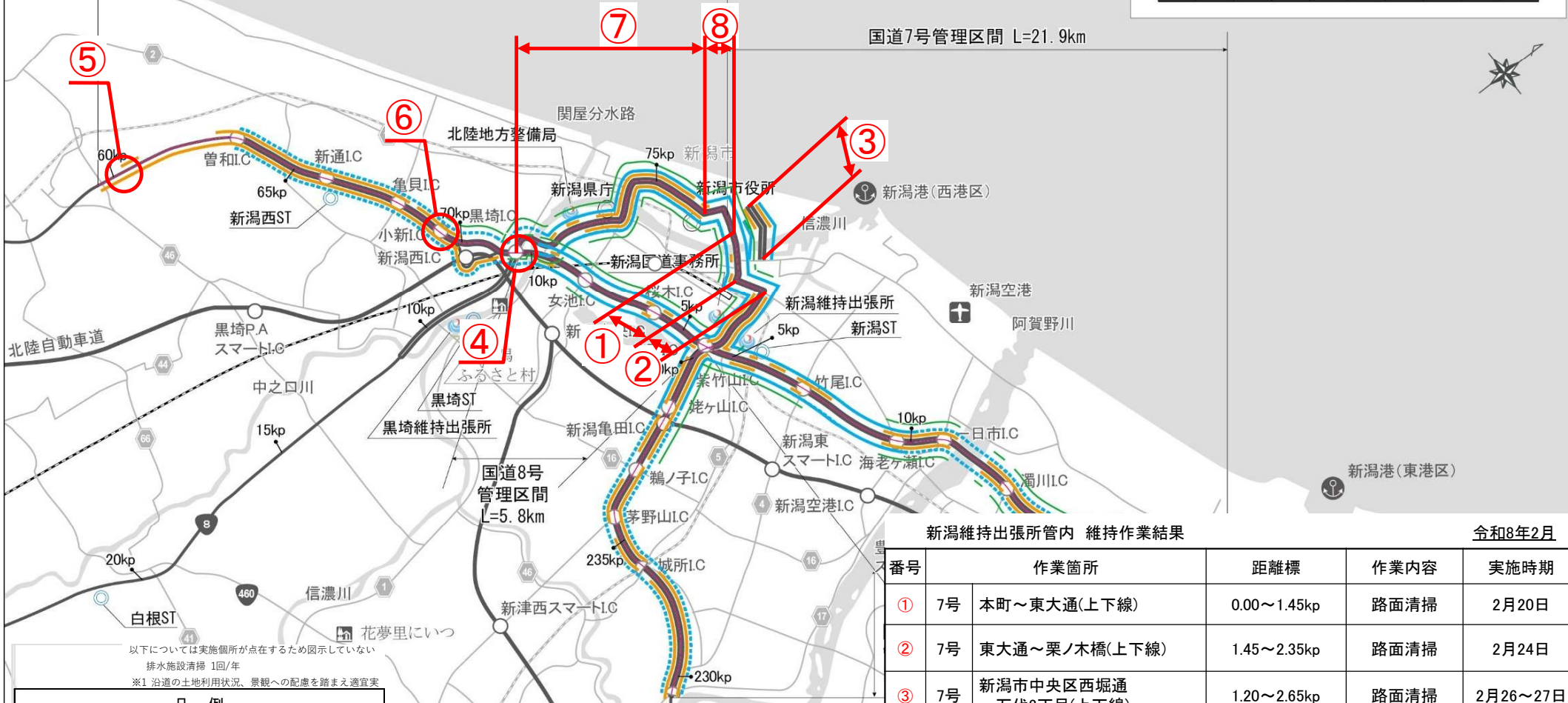
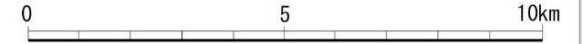
2月

# 新潟維持出張所作業結果

国道116号管理区間 L=19.9km

国道7号管理区間 L=21.9km

1:150,000



以下については実施箇所が点示していない  
排水施設清掃 1回/年  
※1 沿道の土地利用状況、景観への配慮を踏まえ適宜実

### 凡例

路面清掃	—	DID: 1回/年以上 (※塵埃量の実績に応じて適切な頻度で実施)
除草 ※1	—	その他/: 1回/年(目安)
剪定 ※1	—	1回/年(目安)
巡回	—	高木、中低木: 1回/3年(目安)
	—	寄植: 1回/年(目安)
	—	1回/2日 (交通量50,000台/日以上は毎日)

### 凡例

—	高速道路	○	I.C.(高速道路)
—	直轄国道(4車線以上)	○	I.C.(国道)
—	(2車線)	◎	整備局、事務所など
—	補助国道	◎	ST(除雪ステーション)
—	主要地方道	◎	県庁、市役所など
—	新幹線、JR線	🚉	道の駅
△△△	事前通行規制区間		

### 新潟維持出張所管内 維持作業結果

令和8年2月

番号	作業箇所	距離標	作業内容	実施時期
①	7号 本町～東大通(上下線)	0.00～1.45kp	路面清掃	2月20日
②	7号 東大通～栗ノ木橋(上下線)	1.45～2.35kp	路面清掃	2月24日
③	7号 新潟市中央区西堀通～万代3丁目(上下線)	1.20～2.65kp	路面清掃	2月26～27日
④	8号 黒埼IC	Eランプ	樹木伐採	2月10～16日
⑤	116号 新潟市西区小瀬地先(上下線)	60.98・61.44kp	排水施設清掃	2月20日
⑥	116号 小新IC(上り線・側道)	69.67～69.82kp	排水施設清掃	2月24・26日
⑦	116号 黒埼IC～市役所前(上下線)	71.90～76.10kp	路面清掃	2月16～19日
⑧	116号 市役所前～本町(上下線)	76.10～77.50kp	路面清掃	2月20日

# 道路の維持管理作業の実施結果をお知らせします

実施箇所: 国道8号

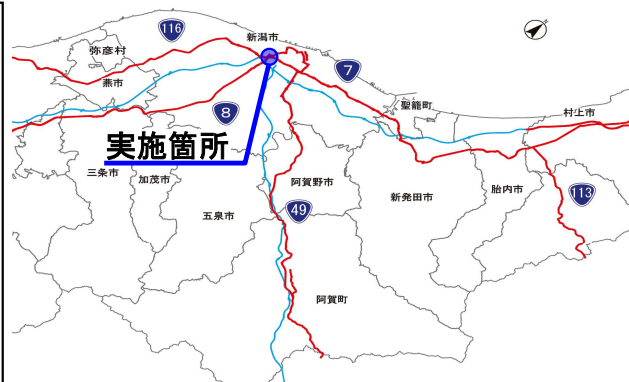
黒埼IC

(Eランプ)

実施時期: 令和8年2月10～16日


実施内容: 樹木伐採

代表掲載箇所: 新潟市西区山田地先



実施箇所 位置図

作業前



作業中



作業後



実施箇所: 国道116号

黒埼IC～市役所前(上下線)

(71.90～76.10kp)

実施時期: 令和8年2月16～19日

実施内容: 路面清掃

代表掲載箇所: 新潟市中央区学校町通地先



実施箇所 位置図

作業前



作業中



作業後



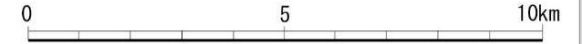
3月

# 新潟維持出張所作業結果

国道116号管理区間 L=19.9km

国道7号管理区間 L=21.9km

1:150,000



以下については実施箇所が点するため図示していない  
排水施設清掃 1回/年  
※1 沿道の土地利用状況、景観への配慮を踏まえ適宜実

### 凡例

路面清掃	—	DID : 1回/年以上 (※塵埃量の実績に応じて適切な頻度で実施)
除草 ※1	—	その他 / : 1回/年(目安) 1回/年(目安)
剪定 ※1	—	高木、中低木 : 1回/3年(目安) 寄植 : 1回/年(目安)
巡回	—	1回/2日 (交通量50,000台/日以上は毎日)

### 凡例

—	高速道路	○	I.C.(高速道路)
—	直轄国道(4車線以上)	○◇	I.C.(国道)
—	(2車線)	⊙	整備局、事務所など
—	補助国道	⊙	ST(除雪ステーション)
—	主要地方道	⊙⊙	県庁、市役所など
—	新幹線、JR線	⊙	道の駅
△△△	事前通行規制区間		

### 新潟維持出張所管内 維持作業結果

令和8年3月

番号	作業箇所	距離標	作業内容	実施時期
①	7号 新潟市東区海老ヶ瀬(下り線側道)	9.88~10.00kp	側溝清掃	3月11~13日
②	7号 競馬場IC~豊栄IC(上下線)	15.85~18.05kp	障害物除去	3月9・16・17日
③	8号 黒崎ICポンプ場	Fランプ内	除草	3月2~3日

# 道路の維持管理作業の実施結果をお知らせします

**実施箇所: 国道7号**

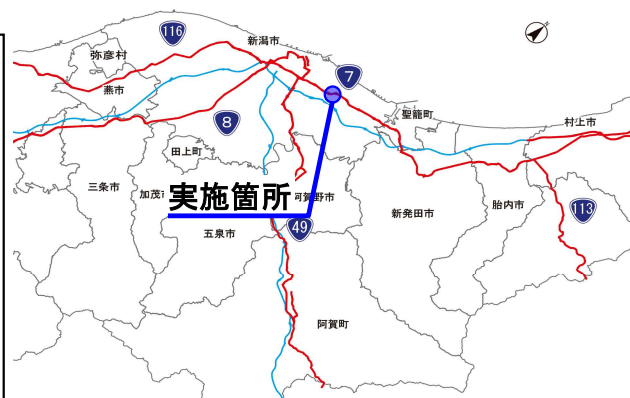
**新潟市東区海老ヶ瀬地先**

**(下り線\_側道) (9.88~10.00kp)**

**実施時期: 令和8年3月11~13日**

**実施内容: 側溝清掃**

**代表掲載箇所: 新潟市東区海老ヶ瀬地先**



実施箇所 位置図

作業前



作業中



作業後

