

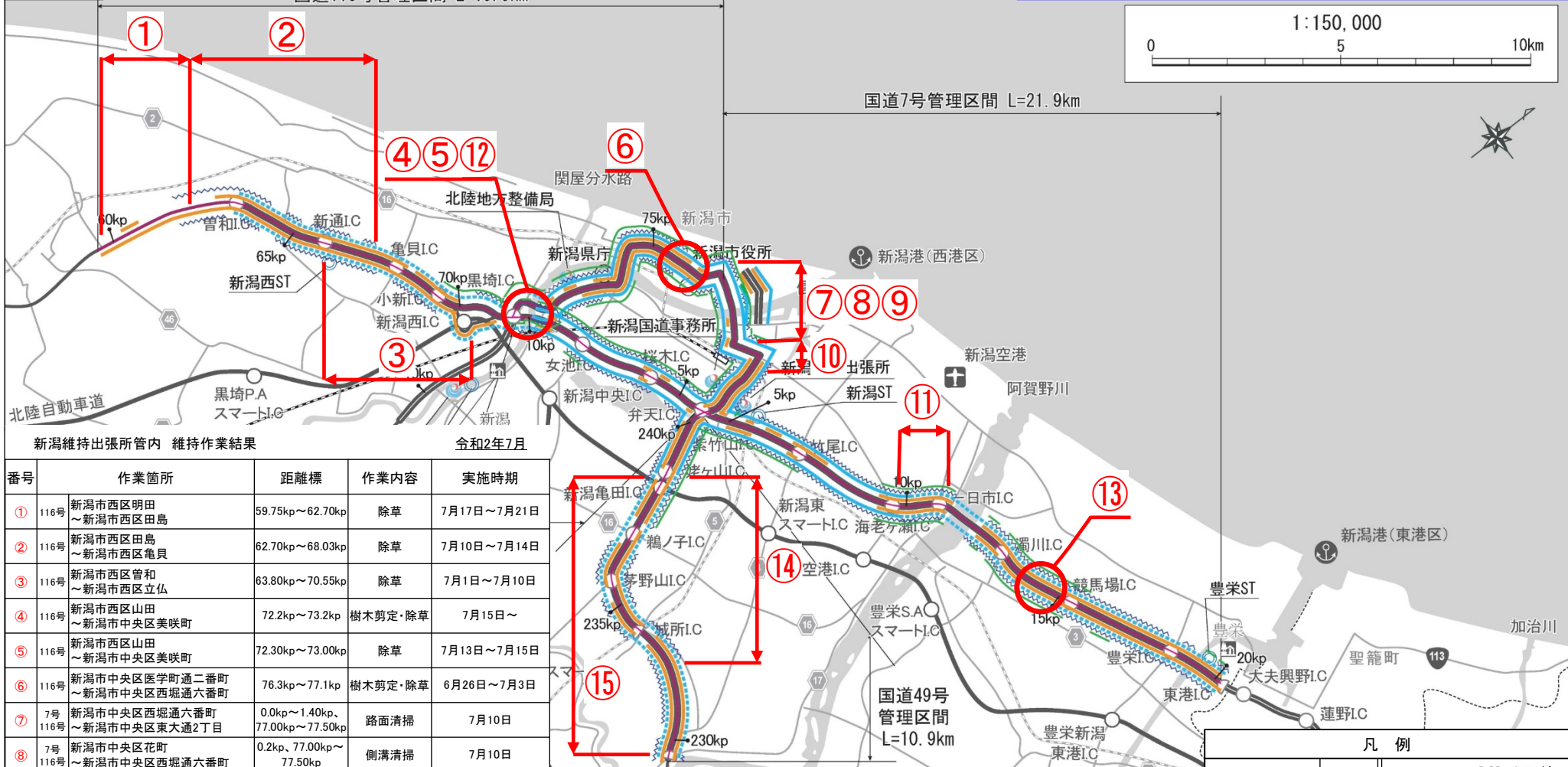

7月

# 新潟維持出張所作業結果

国道116号管理区間 L=19.9km

国道7号管理区間 L=21.9km

1:150,000



新潟維持出張所管内 維持作業結果 令和2年7月

番号	作業箇所	距離標	作業内容	実施時期
①	116号 新潟市西区明田 ～新潟市西区田島	59.75kp～62.70kp	除草	7月17日～7月21日
②	116号 新潟市西区田島 ～新潟市西区亀貝	62.70kp～68.03kp	除草	7月10日～7月14日
③	116号 新潟市西区曾和 ～新潟市西区立仏	63.80kp～70.55kp	除草	7月1日～7月10日
④	116号 新潟市西区山田 ～新潟市中央区美咲町	72.2kp～73.2kp	樹木剪定・除草	7月15日～
⑤	116号 新潟市西区山田 ～新潟市中央区美咲町	72.30kp～73.00kp	除草	7月13日～7月15日
⑥	116号 新潟市中央区医学町通二番町 ～新潟市中央区西堀通六番町	76.3kp～77.1kp	樹木剪定・除草	6月26日～7月3日
⑦	7号 新潟市中央区西堀通六番町 ～新潟市中央区東大通2丁目	0.0kp～1.40kp、 77.00kp～77.50kp	路面清掃	7月10日
⑧	7号 新潟市中央区花町 ～新潟市中央区西堀通六番町	0.2kp、77.00kp～ 77.50kp	側溝清掃	7月10日
⑨	7号 新潟市新島通一ノ町 ～新潟市中央区川端町六丁目	0.2kp～0.4kp	樹木剪定・除草	7月6日～7月7日
⑩	7号 新潟市中央区万代五丁目 ～新潟市中央区沼垂東一丁目	1.2kp～2.6kp	樹木剪定・除草	7月8日～7月9日
⑪	7号 新潟市東区海老ヶ瀬 ～新潟市東区一日市	9.90kp～11.50kp	除草	7月9日
⑫	8号 新潟市西区山田	10.0kp	除草	7月13日
⑬	7号 新潟市北区樋ノ入 ～新潟市北区樋ノ入	14.2kp～14.5kp	樹木剪定・除草	7月14日
⑭	49号 新潟市江南区城所 ～新潟市中央区姥ヶ山	232.90kp～ 238.92kp	除草	7月15日～7月22日
⑮	49号 新潟市江南区木津 ～新潟市中央区姥ヶ山	229.65kp～ 238.13kp	除草	7月3日～7月8日

凡例	
—	高速道路
—	直轄国道(4車線以上)
—	(2車線)
—	補助国道
—	主要地方道
—	新幹線、JR線
△△△	事前通行規制区間
○	I.C(高速道路)
○	I.C(国道)
●	整備局、事務所など
◎	ST(除雪ステーション)
◎	県庁、市役所など
■	道の駅

凡例		
路面清掃	—	DID:6回/年 ※実績に応じて適切な頻度を設定 その他/:1回/年
排水構造物清掃	—	1回/年(目安)
除草	—	1回/年
剪定	—	高木、中低木:1回/3年 寄植:1回/年
巡回	—	1回/2日 (交通量50,000台/日以上は毎日)

# 道路の維持管理作業の実施結果をお知らせします

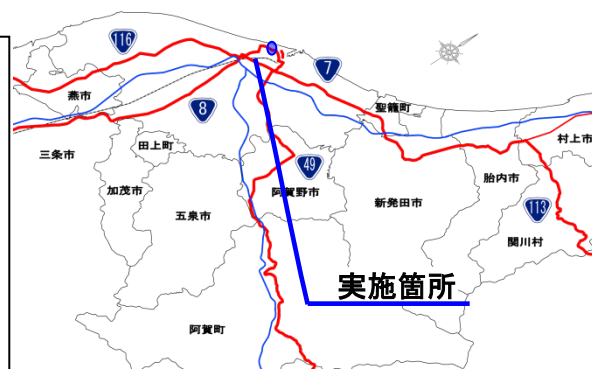
実施箇所:新潟市中央区美咲町～出来島上下線

(72.2kp～73.2kp)

実施時期:令和2年7月15日～8月3日

実施内容:樹木剪定・除草

代表掲載箇所:平成大橋



実施箇所 位置図

作業前



作業中



作業後



実施箇所:新横雲橋～新潟亀田IC上下線側道

(229.65kp～238.13kp)

実施時期:7月3日～7月8日

実施内容:除草

代表掲載箇所:横越上町



実施箇所 位置図

作業前



作業中



作業後

