

以下については実施箇所が点状のため図示していない
 排水施設清掃 1回/年
 ※1 沿道の土地利用の状況、景観への配慮を踏まえ適宜実施

凡例	
路面清掃	— DID: 1回/年以上 (※塵埃量の実績に応じて適切な頻度で実施) — その他: 1回/年(目安)
除草 ※1	— 1回/年(目安)
剪定 ※1	— 高木、中低木: 1回/3年(目安) — 寄植: 1回/年(目安)
巡回	— 1回/2日 (交通量50,000台/日以上は毎日)

凡例	
— 高速道路	○ I.C(高速道路)
— 直轄国道(4車線以上)	○ I.C(国道)
— (2車線)	● 整備局、事務所など
— 補助国道	◎ ST(除雪ステーション)
— 主要地方道	◎ 県庁、市役所など
— 新幹線、JR線	🚉 道の駅
△△△ 事前通行規制区間	

黒埼維持出張所管内 維持作業結果					令和7年4月
番号	作業箇所	距離標	作業内容	実施時期	
①	8号 新潟市南区新飯田地先(下り線)	26.90~26.95kp	路面清掃	4月28日	
②	8号 三条市上須頃~大野畑(上下線)	36.90~37.55kp	路面清掃	4月3~11日	

道路の維持管理作業の実施結果をお知らせします

実施箇所: 国道8号

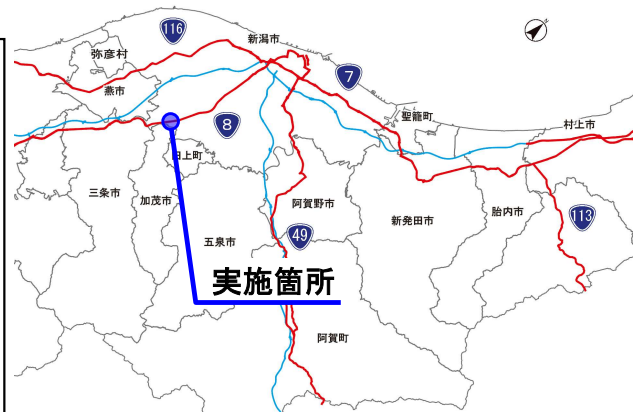
新潟市南区新飯田地先(下り線)

(26.90~26.95kp)

実施時期: 令和7年4月28日

実施内容: 路面清掃

代表掲載箇所: 新潟市南区新飯田地先



実施箇所 位置図

作業前



作業中



作業後



実施箇所: 国道8号

三条市上須頃~大野畑(上下線)

(36.90~37.55kp)

実施時期: 令和7年4月3日~11日

実施内容: 路面清掃

代表掲載箇所: 三条市上須頃地先(上り線)



実施箇所 位置図

作業前



作業中

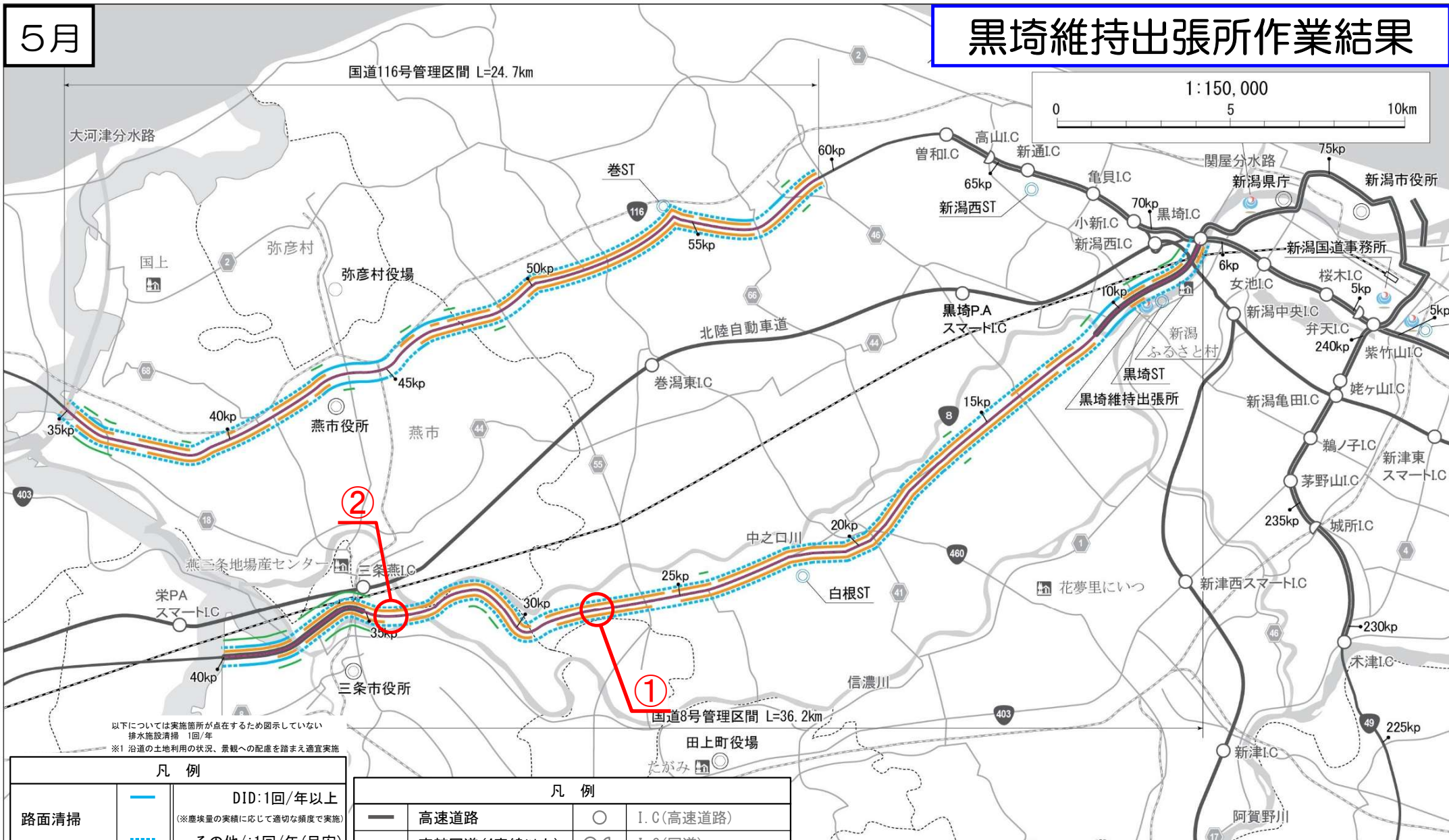


作業後



5月

黒埼維持出張所作業結果



凡例	
路面清掃	— DID:1回/年以上 (※塵埃量の実績に応じて適切な頻度で実施)
除草 ※1	— その他/:1回/年(目安) 1回/年(目安)
剪定 ※1	— 高木、中低木:1回/3年(目安) 寄植:1回/年(目安)
巡回	— 1回/2日 (交通量50,000台/日以上は毎日)

凡例	
—	高速道路
—	直轄国道(4車線以上) (2車線)
—	補助国道
—	主要地方道
—	新幹線、JR線
△△△	事前通行規制区間
○	I.C(高速道路)
○◇	I.C(国道)
⊕	整備局、事務所など
⊙	ST(除雪ステーション)
◎	県庁、市役所など
Ⓜ	道の駅

黒埼維持出張所管内 維持作業結果					令和7年5月
番号	作業箇所	距離標	作業内容	実施時期	
①	8号 新潟市南区新飯田地先(下り線)	27.30~27.55kp	路面清掃	5月15日	
②	8号 三条市大島地先(上り線)	34.20~34.40kp	除草	5月20日	

道路の維持管理作業の実施結果をお知らせします

実施箇所: 国道8号

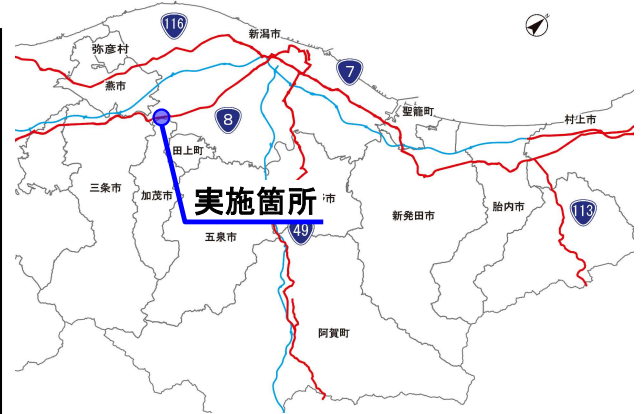
新潟市南区新飯田地先(下り線)

(27.30~27.55kp)

実施時期: 令和7年5月15日

実施内容: 路面清掃

代表掲載箇所: 新潟市南区新飯田地先



実施箇所 位置図

作業前



作業中



作業後



実施箇所: 国道8号

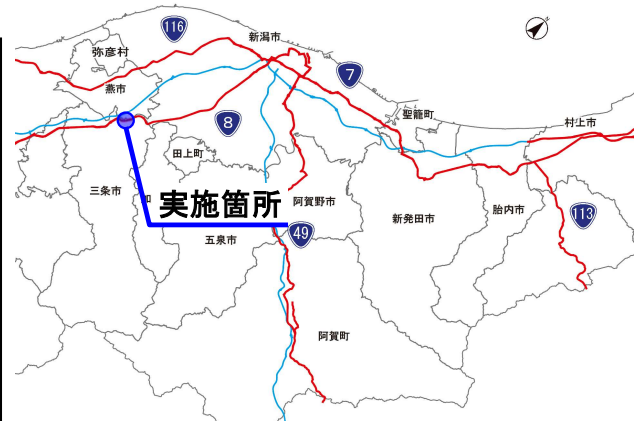
三条市大島地先(上り線)

(34.20~34.40kp)

実施時期: 令和7年5月20日

実施内容: 除草

代表掲載箇所: 三条市大島地先



実施箇所 位置図

作業前



作業中

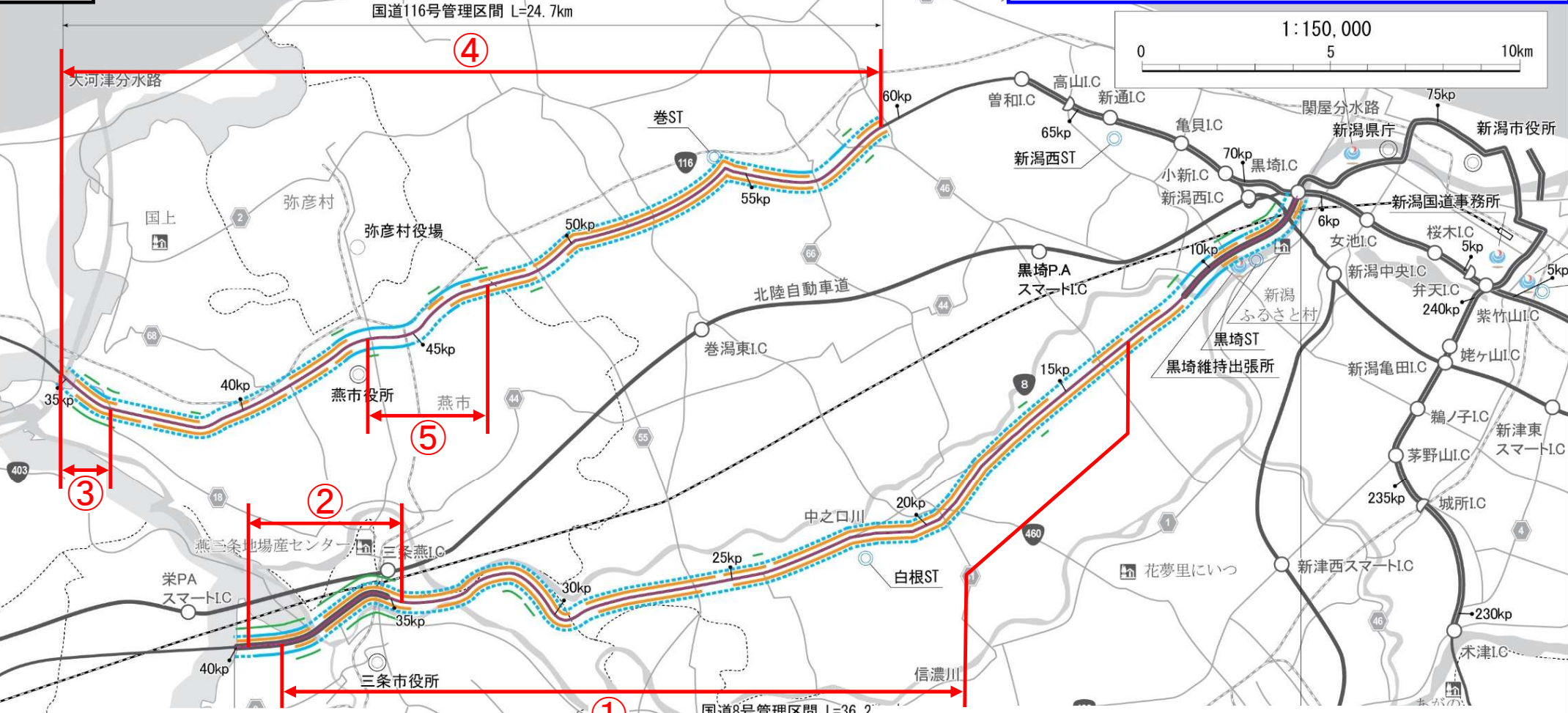


作業後



6月

黒埼維持出張所作業結果



以下については実施箇所が点示するため図示していない
 排水施設清掃 1回/年
 ※1 沿道の土地利用の状況、景観への配慮を踏まえ適宜実施

凡例	
路面清掃	— DID: 1回/年以上 (※塵埃量の実績に応じて適切な頻度で実施) — その他/: 1回/年(目安)
除草 ※1	— 1回/年(目安)
剪定 ※1	— 高木、中低木: 1回/3年(目安) — 寄植: 1回/年(目安)
巡回	— 1回/2日 (交通量50,000台/日以上は毎日)

凡例	
— 高速道路	○ I.C(高速道路)
— 直轄国道(4車線以上) (2車線)	○ I.C(国道)
— 補助国道	⊙ 整備局、事務所など
— 主要地方道	⊙ ST(除雪ステーション)
— 新幹線、JR線	⊙ 県庁、市役所など
△△△ 事前通行規制区間	⊙ 道の駅

黒埼維持出張所管内 維持作業結果 令和7年6月

番号	作業箇所	距離標	作業内容	実施時期
①	8号 新潟市南区上塩俵 ～三条市直江町(上下線)	13.00～38.59kp	除草	6月10～30日
②	8号 三条市下須頃～土場(上下線)	34.80～39.566kp	路面清掃	6月16～19日
③	116号 長岡市寺泊敦賀曾根 ～笈ヶ島交差点(上下線)	34.70～36.20kp	路面清掃	6月25～30日
④	116号 長岡市寺泊敦賀曾根 ～西蒲区桑山(上下線)	34.72～59.50kp	除草	6月2～18日
⑤	116号 燕市吉田東栄町 ～吉田鴻巣(上下線)	43.90～47.00kp	路面清掃	6月20～25日

道路の維持管理作業の実施結果をお知らせします

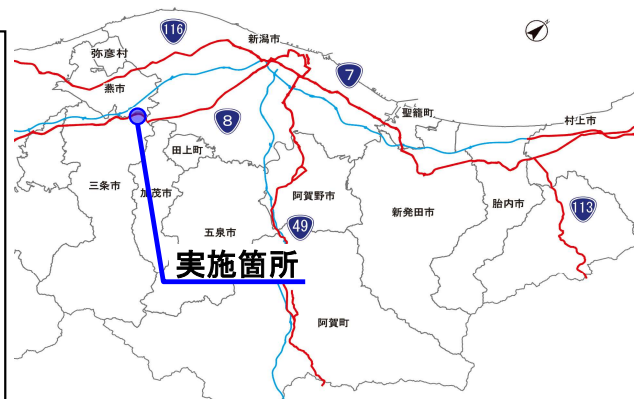
実施箇所: 国道8号

新潟市南区上塩俵～三条市直江町
(上下線) (13.00～38.59kp)

実施時期: 令和7年6月10～30日

実施内容: 除草

代表掲載箇所: 三条市大島地先



実施箇所 位置図

作業前



作業中



作業後



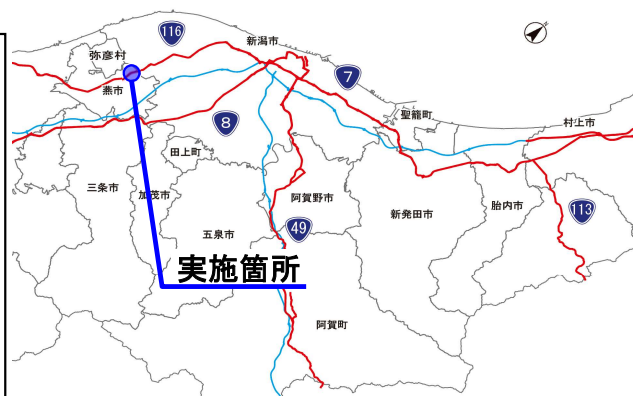
実施箇所: 国道116号

燕市吉田東栄町～吉田鴻巣(上下線)
(43.90～47.00kp)

実施時期: 令和7年6月20～25日

実施内容: 路面清掃

代表掲載箇所: 燕市吉田鴻巣地先



実施箇所 位置図

作業前



作業中

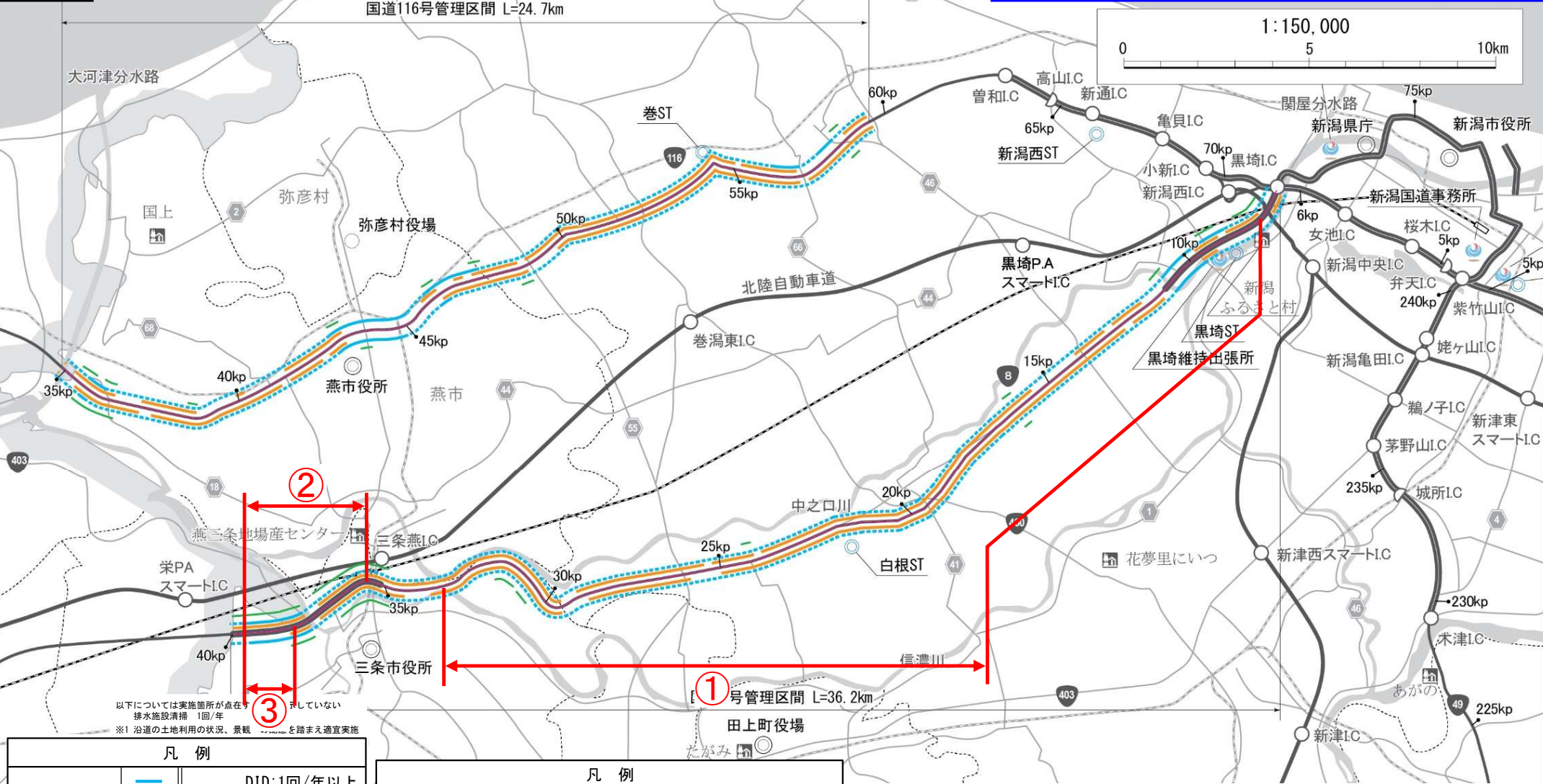


作業後



7月

黒埼維持出張所作業結果



以下については実施箇所が点在している
 排水施設清掃 1回/年
 ※1 沿道の土地利用の状況、景観を踏まえ適宜実施

凡例	
路面清掃	— DID: 1回/年以上 (※塵埃量の実績に応じて適切な頻度で実施) — その他/: 1回/年(目安)
除草 ※1	— 1回/年(目安)
剪定 ※1	— 高木、中低木: 1回/3年(目安) — 寄植: 1回/年(目安)
巡回	— 1回/2日 (交通量50,000台/日以上は毎日)

凡例	
— 高速道路	○ I.C.(高速道路)
— 直轄国道(4車線以上) (2車線)	○ I.C.(国道)
— 補助国道	● 整備局、事務所など
— 主要地方道	◎ ST(除雪ステーション)
— 新幹線、JR線	◎ 県庁、市役所など
— 道の駅	● 道の駅
△△△ 事前通行規制区間	

黒埼維持出張所管内 維持作業結果				令和7年7月	
番号	作業箇所	距離標	作業内容	実施時期	
①	8号 新潟市西区山田～三条市大島(上下線)	7.90～33.10kp	除草	7月2～14日	
②	8号 三条市須頃～土場(中央分離帯)	35.60～39.40kp	樹木剪定	7月1～9日	
③	8号 三条市直江町～土場(中央分離帯)	38.00～39.40kp	除草	7月1～2日	

道路の維持管理作業の実施結果をお知らせします

実施箇所:国道8号

三条市須頃～土場(中央分離帯)
(35.60～39.40kp)

実施時期:令和7年7月1～9日

実施内容:樹木剪定

代表掲載箇所:三条市土場地先



実施箇所 位置図

作業前



作業中



作業後



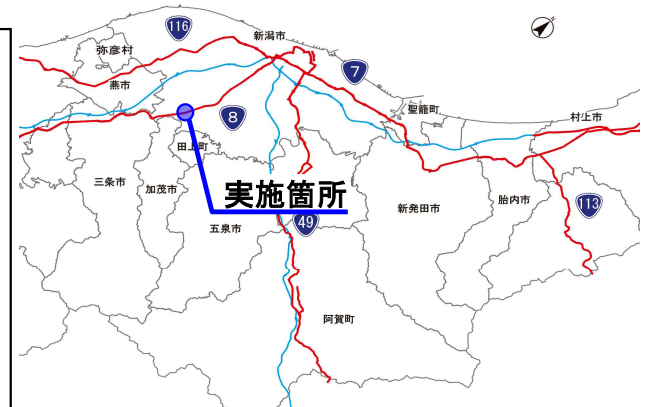
実施箇所:国道8号

新潟市西区山田～三条市大島
(上下線)(7.90～33.10kp)

実施時期:令和7年7月2～14日

実施内容:除草

代表掲載箇所:新潟市南区茨曾根地先



実施箇所 位置図

作業前



作業中

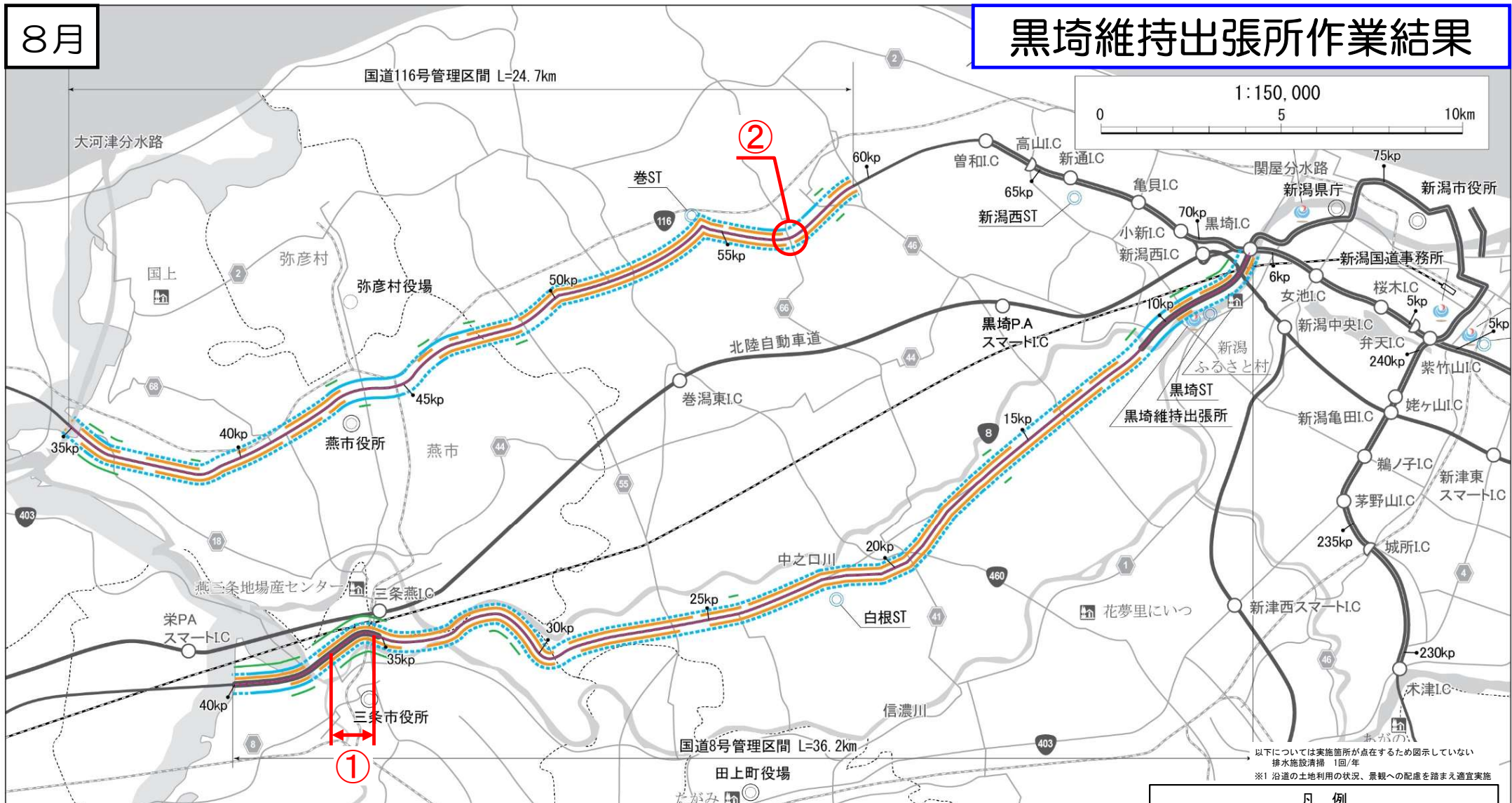


作業後



8月

黒埼維持出張所作業結果



以下については実施箇所が点するため図示していない
排水施設清掃 1回/年
※1 沿道の土地利用の状況、景観への配慮を踏まえ適宜実施

黒埼維持出張所管内 維持作業結果

令和7年8月

番号	作業箇所	距離標	作業内容	実施時期
①	8号 三条市下須頃地先(下り線)	35.30～36.44kp	樹木剪定	8月25～26日
②	116号 新潟市西蒲区旗屋地先(下り線)	57.30～57.40kp	除草	8月29日

凡例	
— (太線)	高速道路
— (細線)	直轄国道(4車線以上)
— (細線)	(2車線)
— (細線)	補助国道
— (細線)	主要地方道
— (太線)	新幹線、JR線
△△△	事前通行規制区間
○	I.C.(高速道路)
○◇	I.C.(国道)
⊙	整備局、事務所など
⊙	ST(除雪ステーション)
⊙	県庁、市役所など
⊙	道の駅

凡例		
路面清掃	— (太線)	DID:1回/年以上 (※塵埃量の実績に応じて適切な頻度で実施)
除草 ※1	— (細線)	その他:1回/年(目安)
剪定 ※1	— (細線)	1回/年(目安)
巡回	— (細線)	高木、中低木:1回/3年(目安) 寄植:1回/年(目安)
	— (細線)	1回/2日 (交通量50,000台/日以上は毎日)

道路の維持管理作業の実施結果をお知らせします

実施箇所: 国道8号

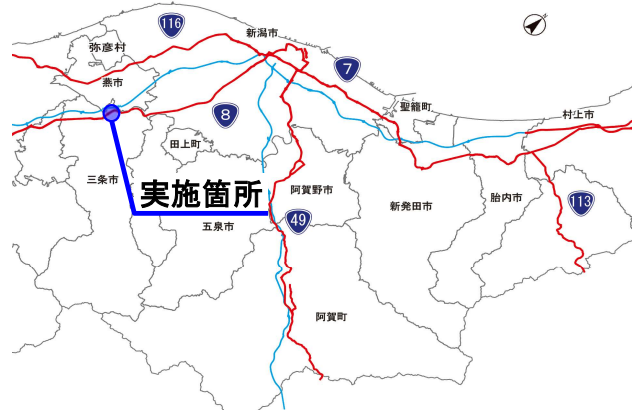
三条市下須頃地先(下り線)

(35.30~36.44kp)

実施時期: 令和7年8月25~26日

実施内容: 樹木剪定

代表掲載箇所: 三条市下須頃地先



実施箇所 位置図

作業前



作業中



作業後



実施箇所: 国道116号

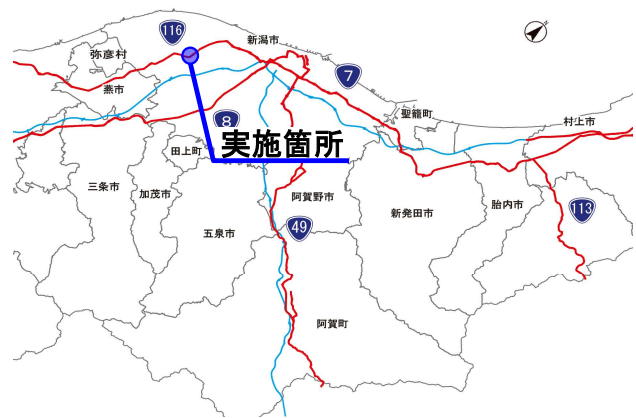
新潟市西蒲区旗屋地先(下り線)

(57.30~57.40kp)

実施時期: 令和7年8月29日

実施内容: 除草

代表掲載箇所: 新潟市西蒲区旗屋地先



実施箇所 位置図

作業前



作業中

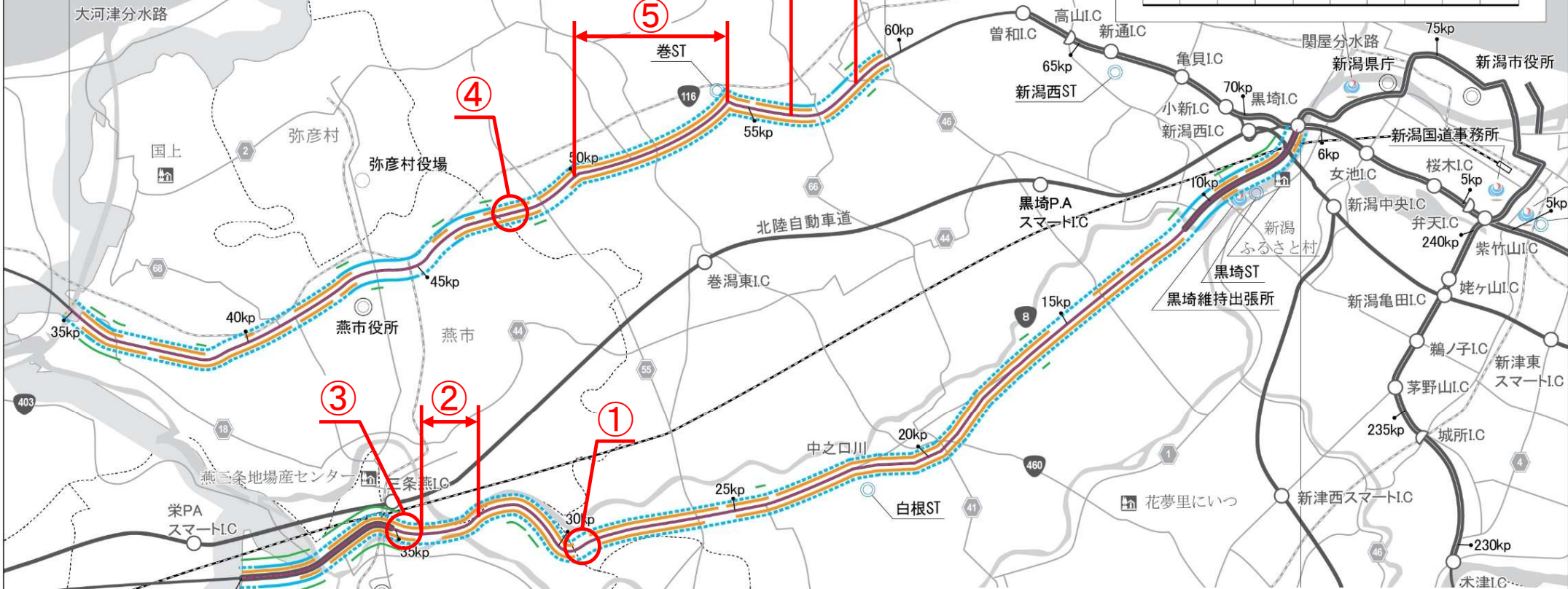



作業後



国道116号管理区間 L=24.7km

1:150,000



以下については実施箇所が点在するため図示していない
排水施設清掃 1回/年
※1 沿道の土地利用の状況、景観への配慮を踏まえ適宜実施

凡例		
	高速道路	○ I.C(高速道路)
	直轄国道(4車線以上) (2車線)	○ I.C(国道)
	補助国道	● 整備局、事務所など
	主要地方道	◎ ST(除雪ステーション)
	新幹線、JR線	◎ 県庁、市役所など
	事前通行規制区間	🚉 道の駅

凡例		
路面清掃		DID:1回/年以上 (※塵埃量の実績に応じて適切な頻度で実施)
除草 ※1		その他/:1回/年(目安)
剪定 ※1		1回/年(目安)
巡回		高木、中低木:1回/3年(目安) 寄植:1回/年(目安)
		1回/2日 (交通量50,000台/日以上は毎日)

黒埼維持出張所管内 維持作業結果

令和7年9月

番号	作業箇所	距離標	作業内容	実施時期
①	8号 新潟市南区新飯田地先(上下線)	29.13~29.35kp	側溝清掃	9月10~16日
②	8号 三条市大島地先(下り線)	32.55~34.50kp	除草	9月10~26日
③	8号 三条市下須頃地先(上下線)	34.87kp(上り線) 34.95kp(上下線)	側溝清掃	9月16~19日
④	116号 燕市津雲田地先(上下線)	47.53~47.63kp	側溝清掃	9月30日
⑤	116号 新潟市西蒲区下和納~中郷屋(上下線)	50.00~54.50kp	路面清掃	9月22~26日
⑥	116号 新潟市西蒲区押付~善光寺(上下線)	56.70~58.60kp	路面清掃	9月29~30日

道路の維持管理作業の実施結果をお知らせします

実施箇所: 国道8号

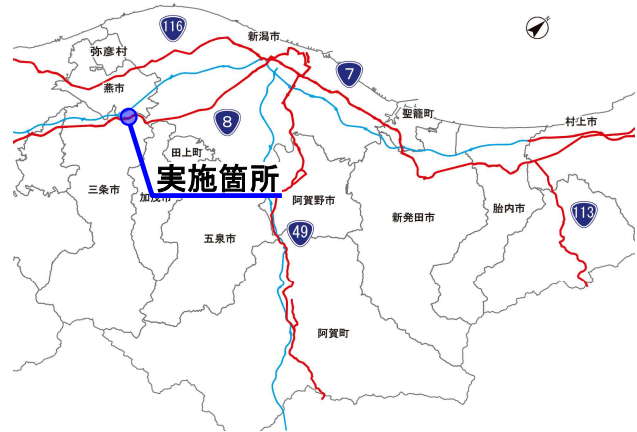
三条市大島地先(下り線)

(32.55~34.50kp)

実施時期: 令和7年9月10~26日

実施内容: 除草

代表掲載箇所: 三条市大島地先



実施箇所 位置図

作業前



作業中



作業後



実施箇所: 国道116号

新潟市西蒲区下和納~中郷屋

(上下線) (50.00~54.50kp)

実施時期: 令和7年9月22~26日

実施内容: 路面清掃

代表掲載箇所: 新潟市西蒲区中郷屋地先



実施箇所 位置図

作業前

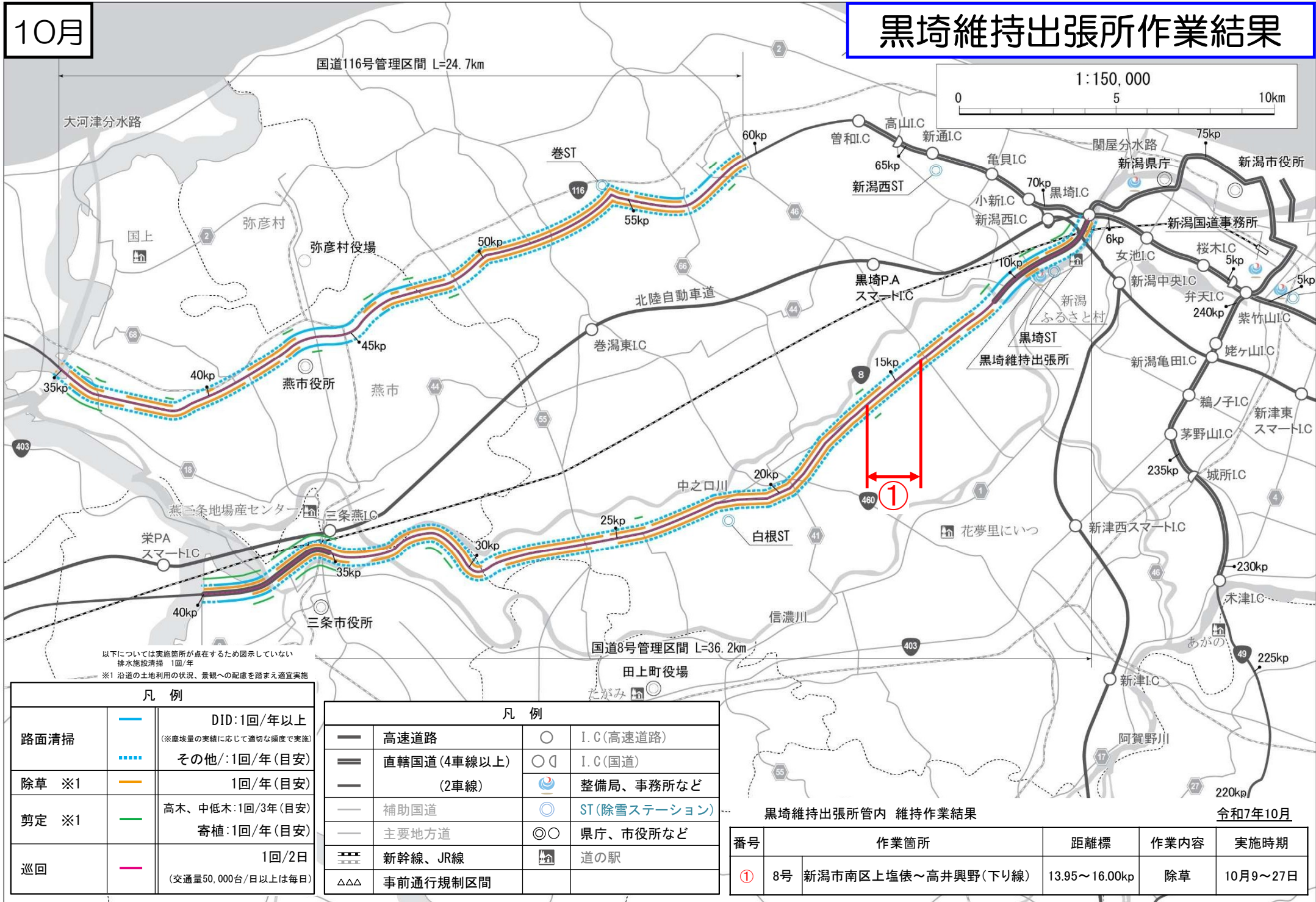


作業中



作業後





以下については実施箇所が点状のため図示していない
 排水施設清掃 1回/年
 ※1 沿道の土地利用の状況、景観への配慮を踏まえ適宜実施

凡例	
路面清掃	〓 DID:1回/年以上 (※塵埃量の実績に応じて適切な頻度で実施) 〓〓〓 〓〓〓 その他/:1回/年(目安)
除草 ※1	〓 1回/年(目安)
剪定 ※1	〓 高木、中低木:1回/3年(目安) 〓 寄植:1回/年(目安)
巡回	〓 1回/2日 (交通量50,000台/日以上は毎日)

凡例			
—	高速道路	○	I.C.(高速道路)
—	直轄国道(4車線以上)	○◇	I.C.(国道)
—	(2車線)	⊙	整備局、事務所など
—	補助国道	⊙	ST(除雪ステーション)
—	主要地方道	⊙	県庁、市役所など
—	新幹線、JR線	⊙	道の駅
△△△	事前通行規制区間		

番号	作業箇所	距離標	作業内容	実施時期
①	8号 新潟市南区上塩俵～高井興野(下り線)	13.95～16.00kp	除草	10月9～27日

道路の維持管理作業の実施結果をお知らせします

実施箇所: 国道8号

新潟市南区上塩俵～高井興野

(下り線) (13.95～16.00kp)

実施時期: 令和7年10月9～27日

実施内容: 除草

代表掲載箇所: 新潟市南区上塩俵地先



実施箇所 位置図

作業前

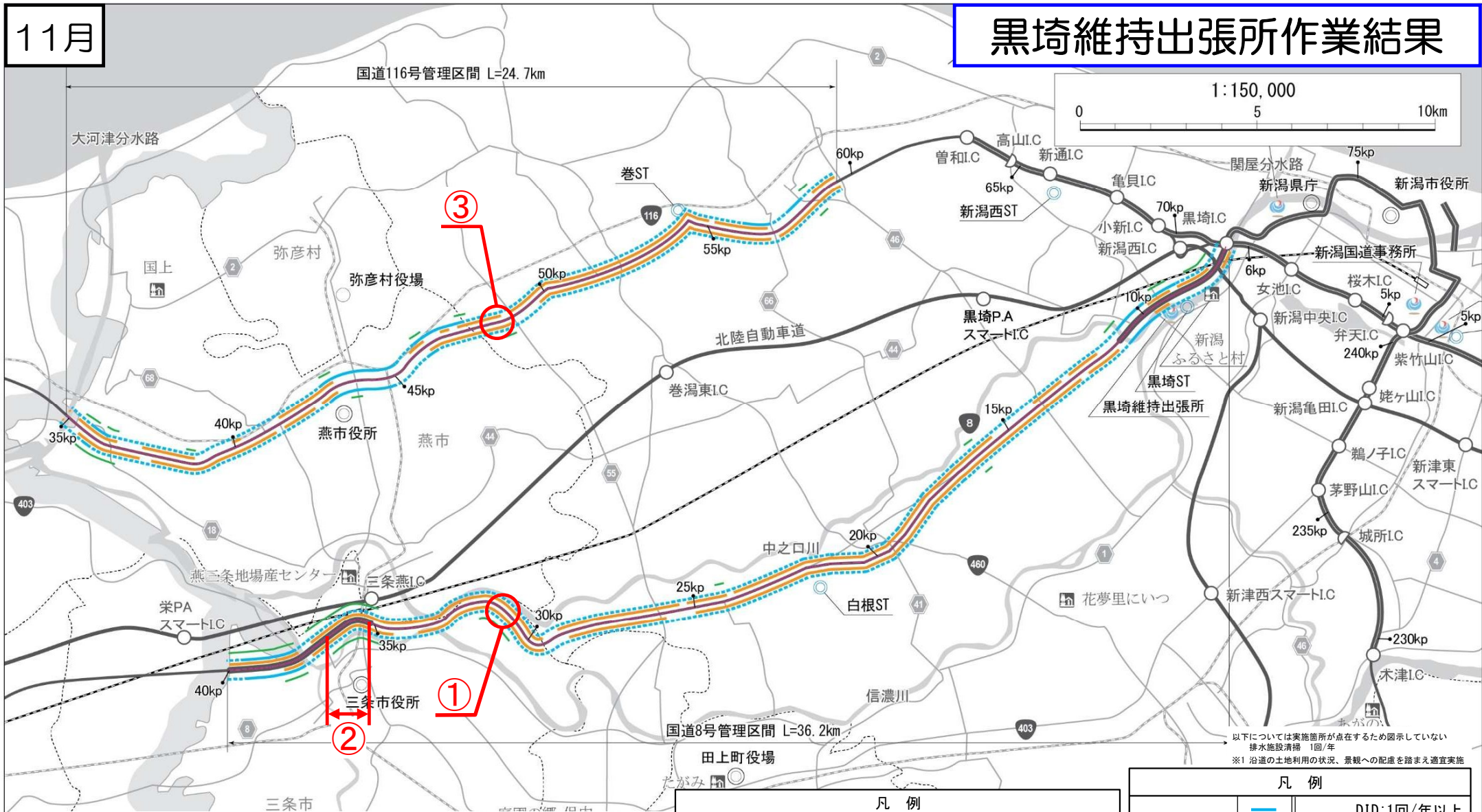


作業中



作業後





以下については実施箇所が点在するため図示していない
 排水施設清掃 1回/年
 ※1 沿道の土地利用の状況、景観への配慮を踏まえ適宜実施

黒埼維持出張所管内 維持作業結果

令和7年11月

番号	作業箇所	距離標	作業内容	実施時期
①	8号 三條市大島地先(下り線)	31.45~31.50kp	樹木剪定	11月21~25日
②	8号 三條市須頃地先(下り線)	35.10~36.60kp	側溝清掃	11月7~11日
③	116号 新潟市西蒲区津雲田地先(下り線)	48.08~48.35kp	除草	11月28日

凡例

—	高速道路	○	I.C.(高速道路)
—	直轄国道(4車線以上)	○◇	I.C.(国道)
—	(2車線)	☁	整備局、事務所など
—	補助国道	◎	ST(除雪ステーション)
—	主要地方道	◎○	県庁、市役所など
—	新幹線、JR線	🚉	道の駅
△△△	事前通行規制区間		

凡例

路面清掃	—	DID:1回/年以上 (※塵埃量の実績に応じて適切な頻度で実施)
除草 ※1	—	その他/:1回/年(目安) 1回/年(目安)
剪定 ※1	—	高木、中低木:1回/3年(目安) 寄植:1回/年(目安)
巡回	—	1回/2日 (交通量50,000台/日以上は毎日)

道路の維持管理作業の実施結果をお知らせします

実施箇所:国道8号

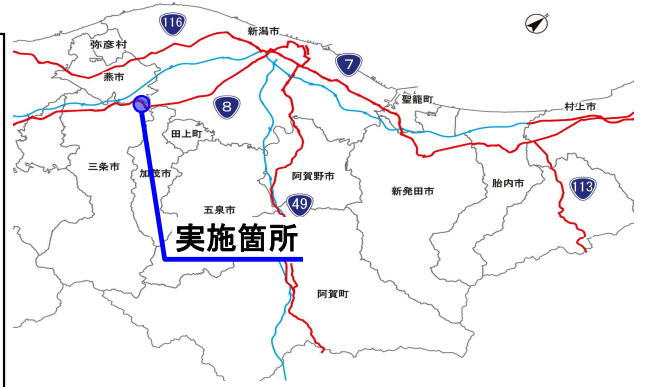
三条市大島地先(下り線)

(31.45~31.50kp)

実施時期:令和7年11月21~25日

実施内容:樹木剪定

代表掲載箇所:三条市大島地先



実施箇所 位置図

作業前



作業中



作業後



実施箇所:国道116号

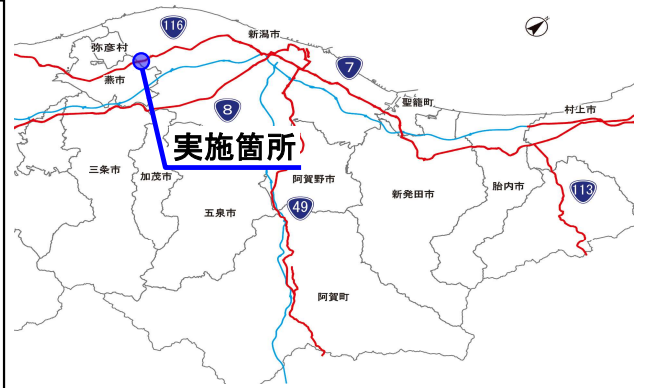
新潟市西蒲区津雲田地先(下り線)

(48.08~48.35kp)

実施時期:令和7年11月28日

実施内容:除草

代表掲載箇所:新潟市西蒲区津雲田地先



実施箇所 位置図

作業前



作業中



作業後





以下については実施箇所が点在するため図示していない
排水施設清掃 1回/年
※1 沿道の土地利用の状況、景観への配慮を踏まえ適宜実施

黒埼維持出張所管内 維持作業結果

令和7年12月

番号	作業箇所	距離標	作業内容	実施時期
①	8号 三条市直江町地先(上り線)	38.95kp付近	樹木剪定	12月8日
②	116号 新潟市西蒲区巻甲地先(下り線)	53.60~53.70kp	除草	12月1日

凡例	
— 高速道路	○ I.C.(高速道路)
— 直轄国道(4車線以上) (2車線)	○◇ I.C.(国道)
— 補助国道	⊙ 整備局、事務所など
— 主要地方道	⊙ ST(除雪ステーション)
— 新幹線、JR線	⊙ 県庁、市役所など
△△△ 事前通行規制区間	道の駅

凡例	
路面清掃	— DID:1回/年以上 (※塵埃量の実績に応じて適切な頻度で実施)
除草 ※1	— その他:/1回/年(目安) 1回/年(目安)
剪定 ※1	— 高木、中低木:1回/3年(目安) 寄植:1回/年(目安)
巡回	— 1回/2日 (交通量50,000台/日以上は毎日)

道路の維持管理作業の実施結果をお知らせします

実施箇所: 国道8号

三条市直江町地先(上り線)

(38.95kp付近)

実施時期: 令和7年12月8日

実施内容: 樹木剪定

代表掲載箇所: 三条市直江町地先



実施箇所 位置図

作業前



作業中



作業後



実施箇所: 国道116号

新潟市西蒲区巻甲地先(下り線)

(53.60~53.70kp)

実施時期: 令和7年12月1日

実施内容: 除草

代表掲載箇所: 新潟市西蒲区巻甲地先



実施箇所 位置図

作業前



作業中

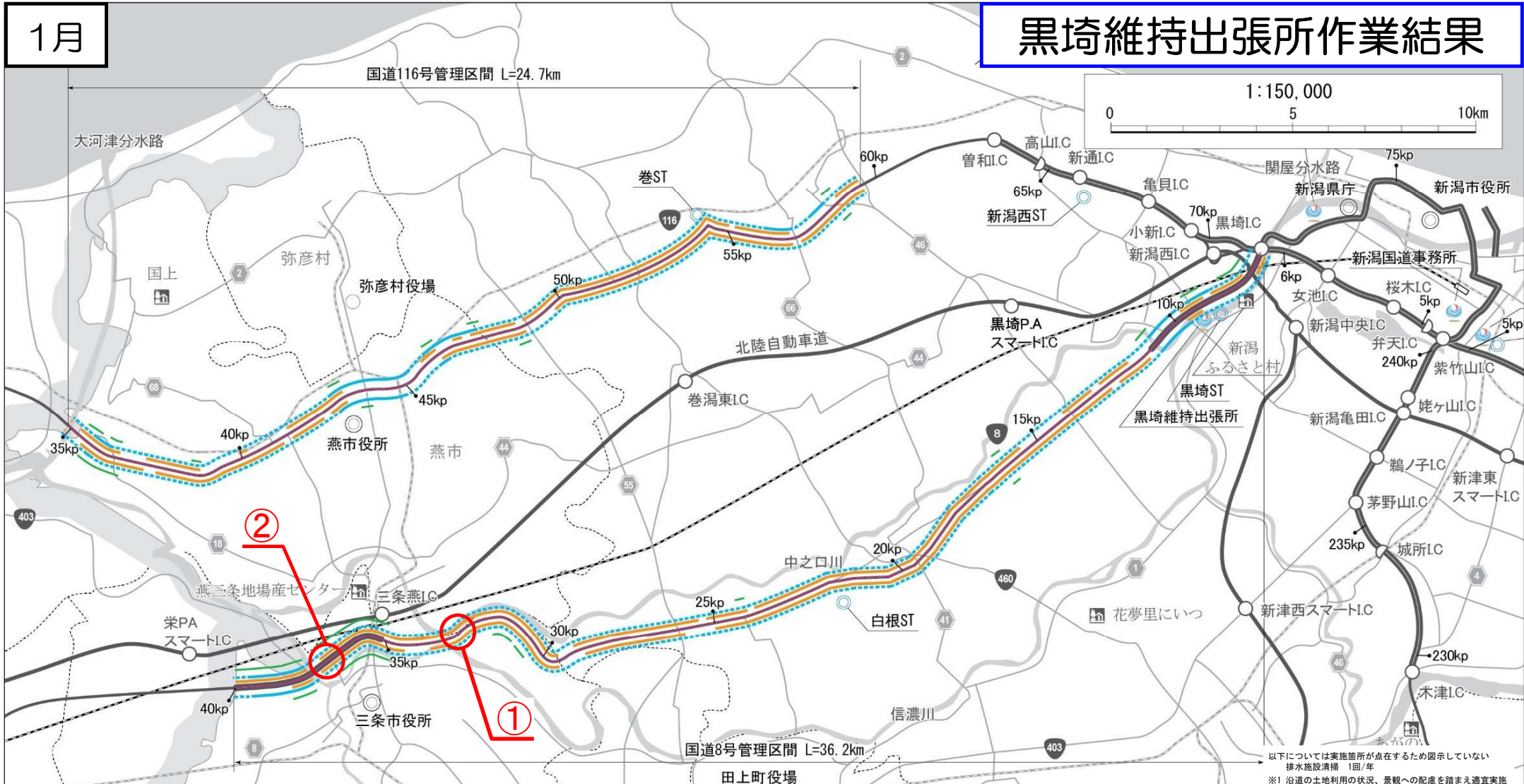


作業後



1月

黒埼維持出張所作業結果



黒埼維持出張所管内 維持作業結果

令和8年1月

番号	作業箇所	距離標	作業内容	実施時期
①	8号 三条市大島地先(上り線)	32.80~33.00kp	樹木剪定	1月8日
②	8号 三条市上須頃地先(上り線)	36.95~37.00kp	除草	1月22日

凡例	
— 高速道路	○ I.C.(高速道路)
— 直轄国道(4車線以上) (2車線)	○◇ I.C.(国道)
— 補助国道	⊙ 整備局、事務所など
— 主要地方道	⊙ ST(除雪ステーション)
— 新幹線、JR線	⊙ 県庁、市役所など
△△△ 事前通行規制区間	⊙ 道の駅

凡例	
路面清掃	— DID:1回/年以上 (※塵埃量の実績に応じて適切な頻度で実施)
除草 ※1	— その他:/1回/年(目安) 1回/年(目安)
剪定 ※1	— 高木、中低木:1回/3年(目安) 寄植:1回/年(目安)
巡回	— 1回/2日 (交通量50,000台/日以上は毎日)

道路の維持管理作業の実施結果をお知らせします

実施箇所: 国道8号

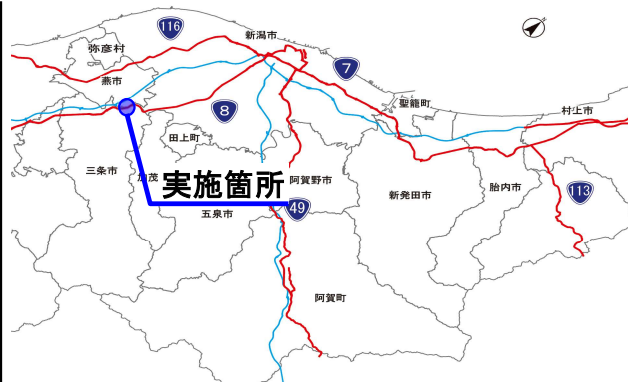
三条市大島地先(上り線)

(32.80~33.00kp)

実施時期: 令和8年1月8日

実施内容: 樹木剪定

代表掲載箇所: 三条市大島地先



実施箇所 位置図

作業前



作業中



作業後



実施箇所: 国道8号

三条市上須頃地先(上り線)

(36.95~37.00kp)

実施時期: 令和8年1月22日

実施内容: 除草

代表掲載箇所: 三条市上須頃地先



実施箇所 位置図

作業前

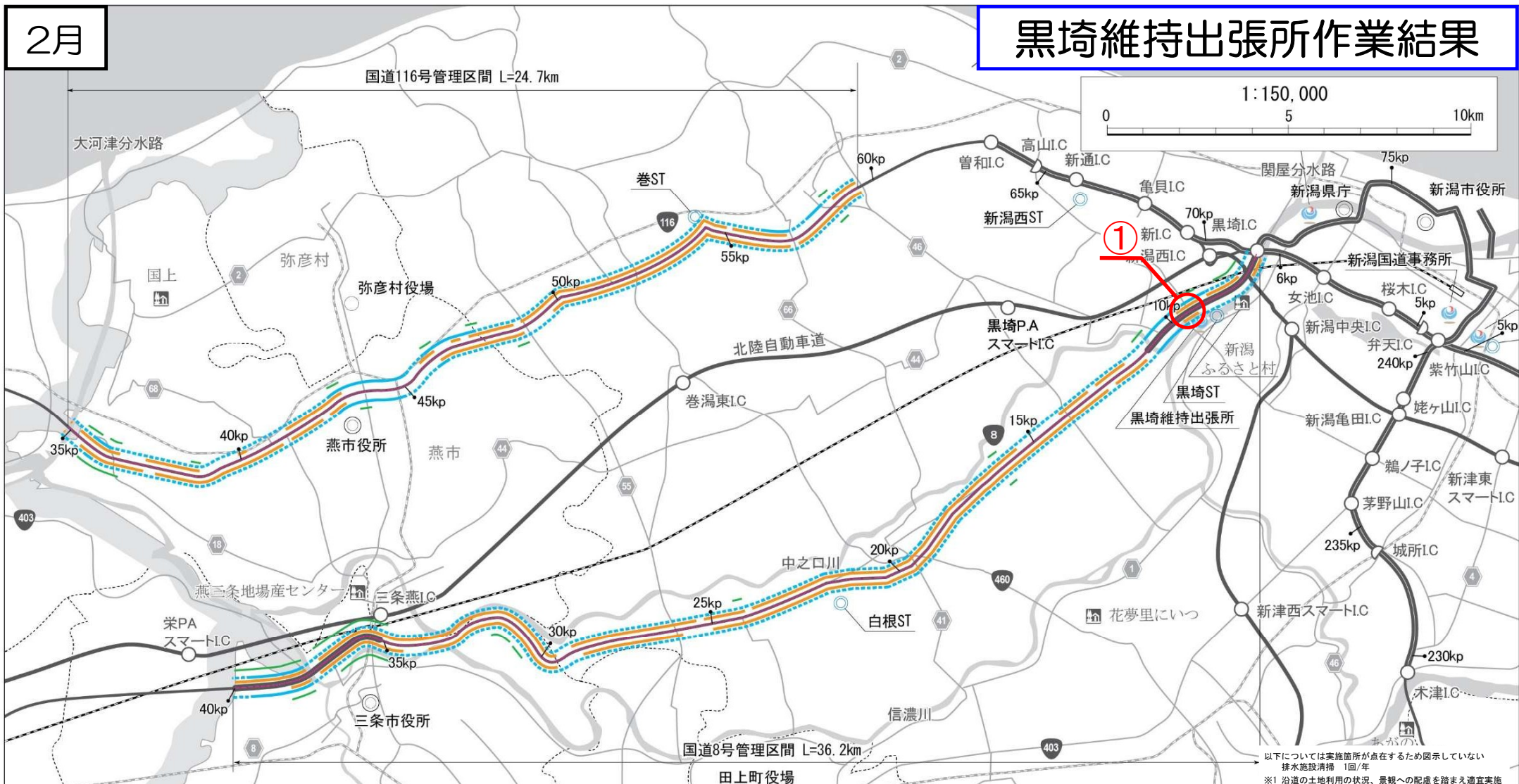


作業中



作業後





黒埼維持出張所管内 維持作業結果

令和8年2月

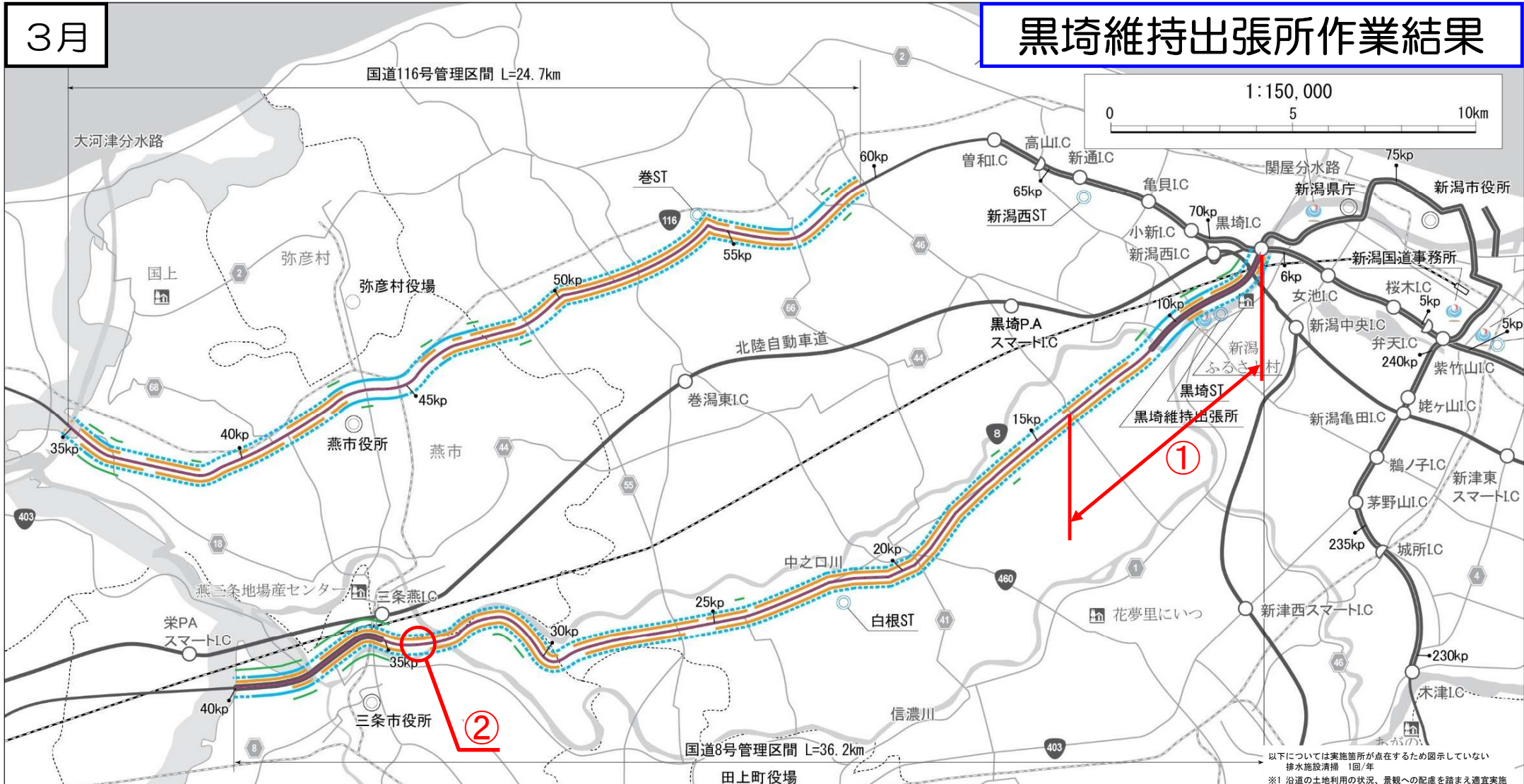
番号	作業箇所	距離標	作業内容	実施時期
①	8号 新潟市西区善久地先(上り線)	9.20~9.21kp	路面清掃	2月16日

凡例	
— 高速道路	○ I.C(高速道路)
— 直轄国道(4車線以上) (2車線)	○◇ I.C(国道)
— 補助国道	⊙ 整備局、事務所など
— 主要地方道	⊙ ST(除雪ステーション)
— 新幹線、JR線	⊙ 県庁、市役所など
△△△ 事前通行規制区間	⊙ 道の駅

凡例	
路面清掃	— DID:1回/年以上 (※塵埃量の実績に応じて適切な頻度で実施)
除草 ※1	— その他:/1回/年(目安) 1回/年(目安)
剪定 ※1	— 高木、中低木:1回/3年(目安) 寄植:1回/年(目安)
巡回	— 1回/2日 (交通量50,000台/日以上は毎日)

3月

黒埼維持出張所作業結果



以下については実施箇所が点在するため図示していない
排水施設清掃 1回/年
※1 沿道の土地利用の状況、景観への配慮を踏まえ適宜実施

黒埼維持出張所管内 維持作業結果

令和8年3月

番号	作業箇所	距離標	作業内容	実施時期
①	8号 黒埼IC ~新潟市南区上塩俵(上下線)	6.90~13.80kp	路面清掃	3月2~9日
②	8号 三条市大島地先(下り線)	34.10~34.48kp	路面清掃	3月11~13日

凡例	
— 高速道路	○ I.C(高速道路)
— 直轄国道(4車線以上) (2車線)	○◇ I.C(国道)
— 補助国道	⊙ 整備局、事務所など
— 主要地方道	⊙⊙ ST(除雪ステーション)
— 新幹線、JR線	⊙⊙ 県庁、市役所など
△△△ 事前通行規制区間	⊙ 道の駅

凡例	
路面清掃	— DID:1回/年以上 (※塵埃量の実績に応じて適切な頻度で実施)
除草 ※1	— その他:/1回/年(目安) 1回/年(目安)
剪定 ※1	— 高木、中低木:1回/3年(目安) 寄植:1回/年(目安)
巡回	— 1回/2日 (交通量50,000台/日以上は毎日)

道路の維持管理作業の実施結果をお知らせします

実施箇所: 国道8号
黒埼IC～新潟市南区上塩俵(上下線)
(6.90～13.80kp)
実施時期: 令和8年3月2～9日
実施内容: 路面清掃
代表掲載箇所: 新潟市西区山田地先



実施箇所 位置図

作業前



作業中



作業後



実施箇所: 国道8号
三条市大島地先(下り線)
(34.10～34.48kp)
実施時期: 令和8年3月11～13日
実施内容: 路面清掃
代表掲載箇所: 三条市大島地先



実施箇所 位置図

作業前



作業中



作業後

