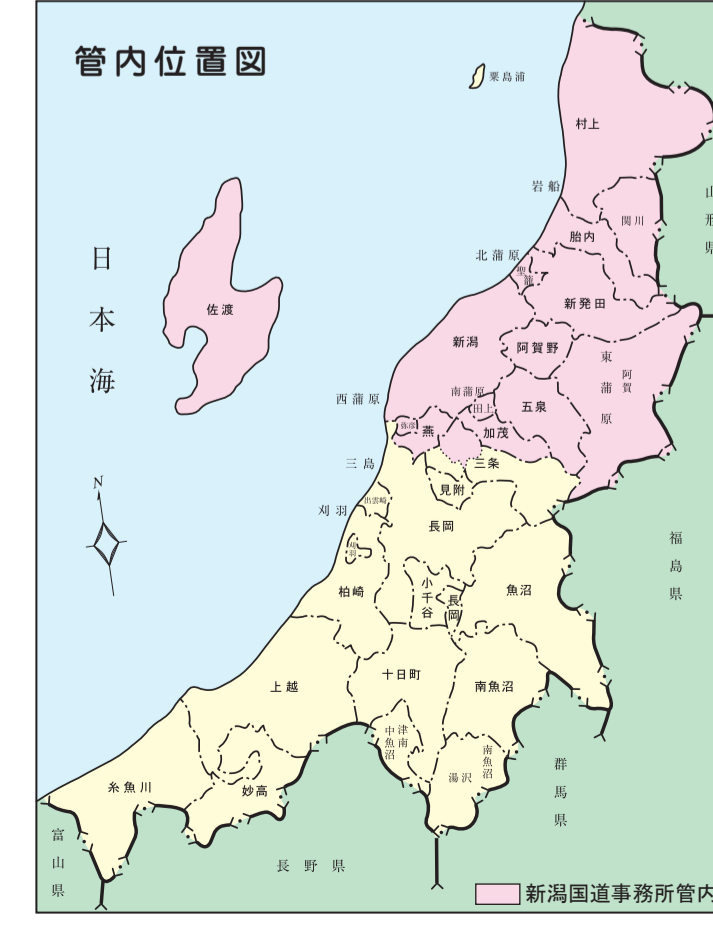
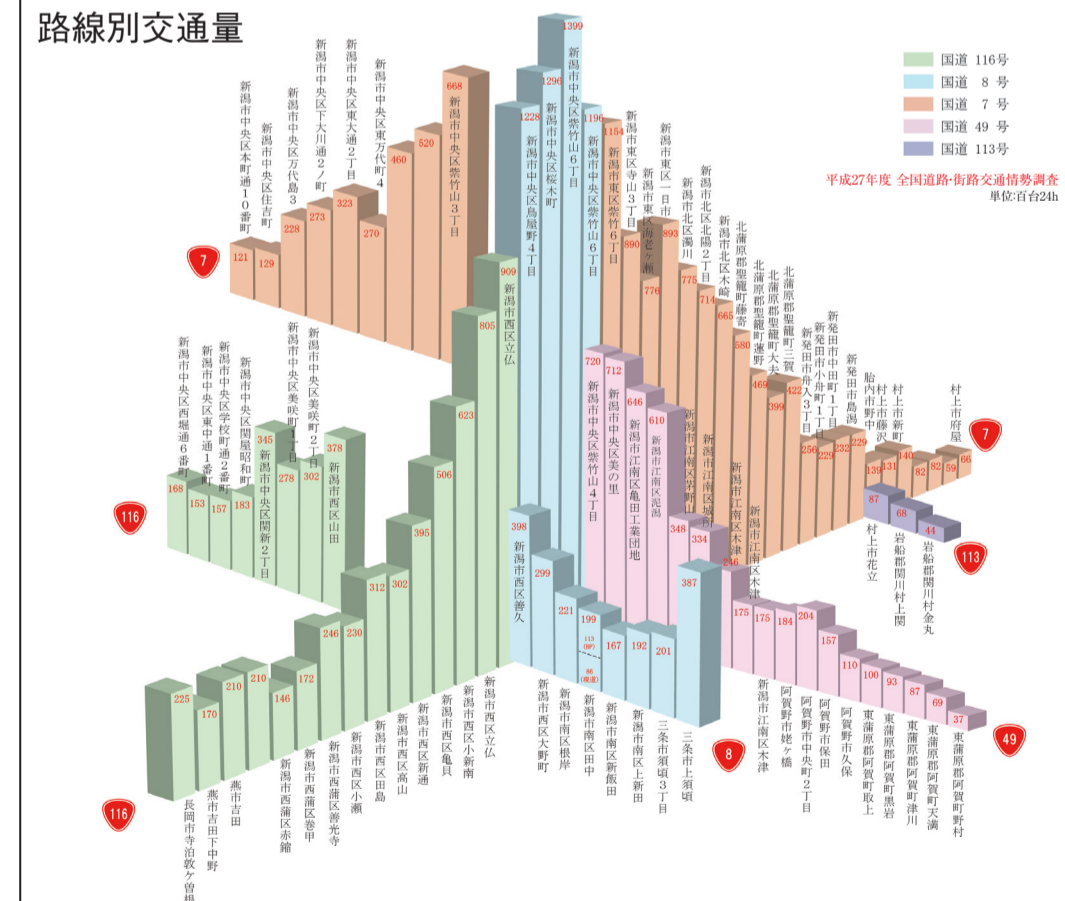
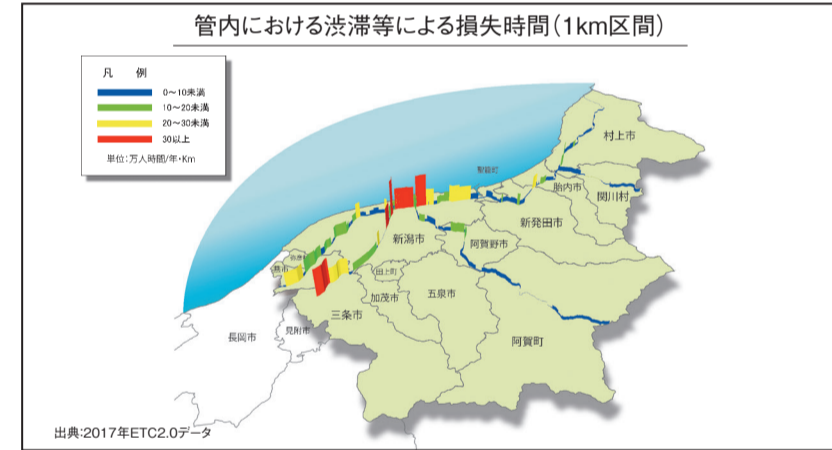
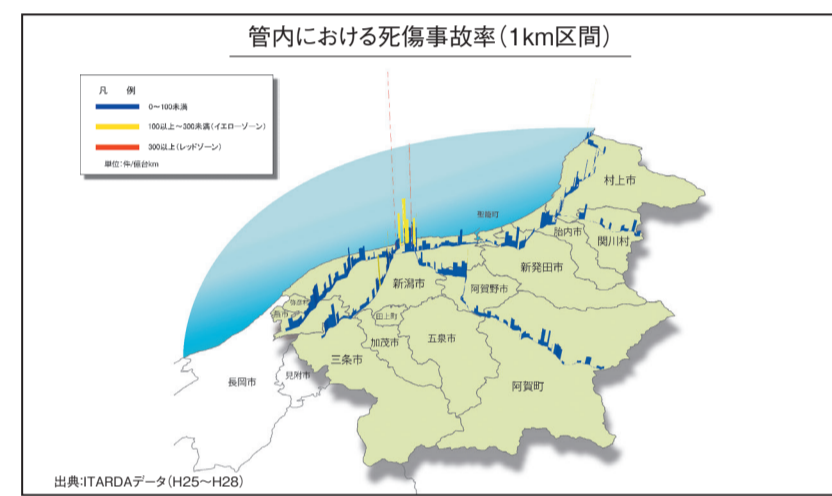
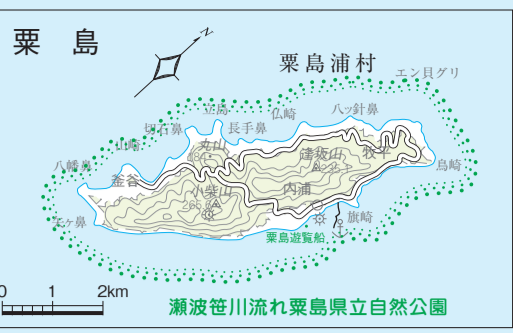
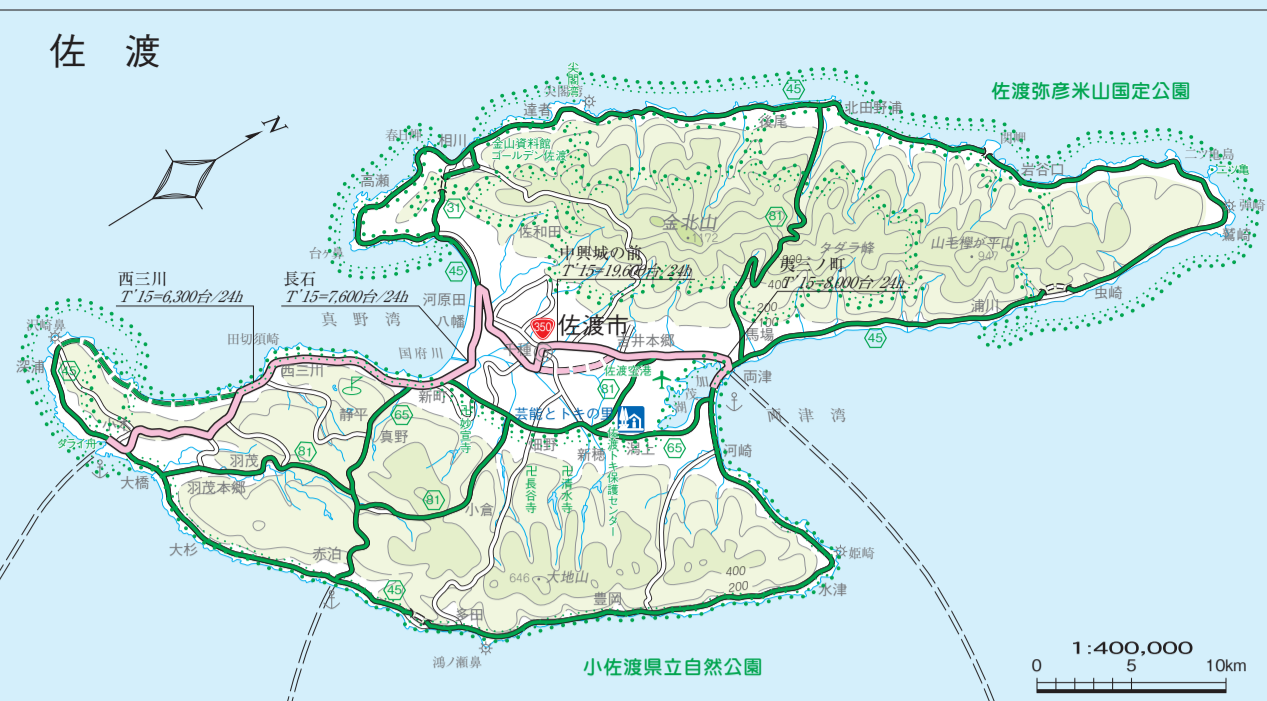


# 新潟国道事務所管内図

1 : 168,000



**一般国道延長** 1128.4.1現在

路線	起 点	終 点	総延長 (km)
7	新潟市青森市	566.4	
8	新潟市京都府	602.1	
17	東京都中央区新潟市	459.0	
49	いわき市新潟市	248.2	
113	新潟市相馬市	238.4	
116	柏崎市新潟市	78.9	
289	新潟市いわき市	275.2	
290	村上市魚沼市	156.1	
345	新潟市山形県	208.8	
350	新潟市上越市	163.2	
402	柏崎市新潟市	108.5	
403	新潟市松本市	331.8	
459	新潟市福島県	214.7	
460	新潟市新潟市	148.3	

**出張所別管理延長** 1130.4.1現在

区 区 別	管 理 延 長 (km)	新 高 田 支 所 (km)	魚 沼 支 所 (km)	水 原 支 所 (km)
7	1,431.1	21,862	31,895	—
8	5,358.1	5,826	—	36,229
17	8,284.1	10,897	—	61,915
49	25,865	—	25,865	—
113	44,679	19,945	—	24,734
116	13,273	239,168	58,530	6,963
289	13,273	239,168	58,530	6,963
290	13,273	239,168	58,530	6,963
345	13,273	239,168	58,530	6,963
350	13,273	239,168	58,530	6,963
402	13,273	239,168	58,530	6,963
403	13,273	239,168	58,530	6,963
459	13,273	239,168	58,530	6,963
460	13,273	239,168	58,530	6,963

**異常気象時における通行規制**

区 区 別	区 間	交通量 (台/15分)	規制条件(通行止)	危険内容	備考	
①	阿賀野八木山	178.9	45	3000	濃霧・暴風 阿賀野八木山 国土交通省(テレメーター)	土砂崩落等の危険がある。通行止め(表板)
②	阿賀野大森	192.7	35	—	濃霧・暴風 阿賀野大森 国土交通省(テレメーター)	土砂崩落等の危険がある。通行止め(表板)
③	阿賀野五十高	201.0	26	7,600	濃霧・暴風 阿賀野五十高 国土交通省(テレメーター)	土砂崩落等の危険がある。通行止め(表板)
④	阿賀野取上	203.6	26	7,600	濃霧・暴風 阿賀野取上 国土交通省(テレメーター)	土砂崩落等の危険がある。通行止め(表板)