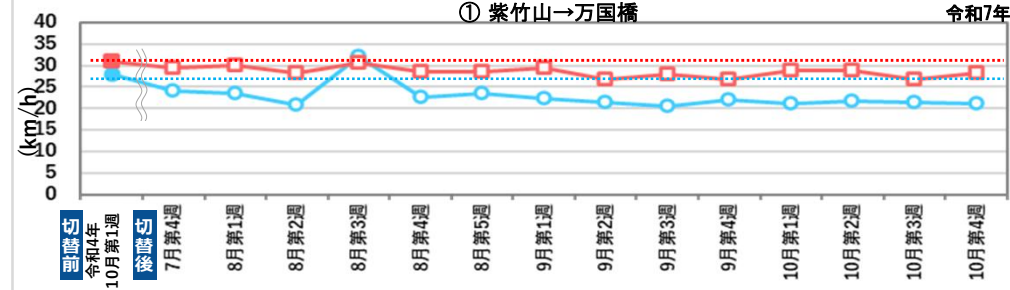


# 栗ノ木バイパス交通状況(平日の旅行速度 速報値)

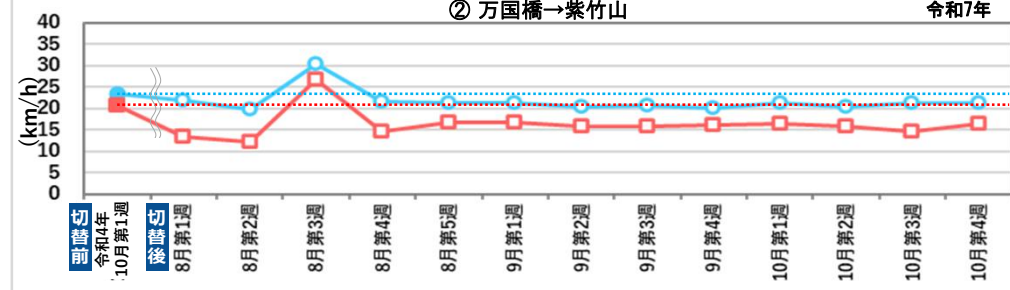
① 紫竹山→万国橋

令和7年



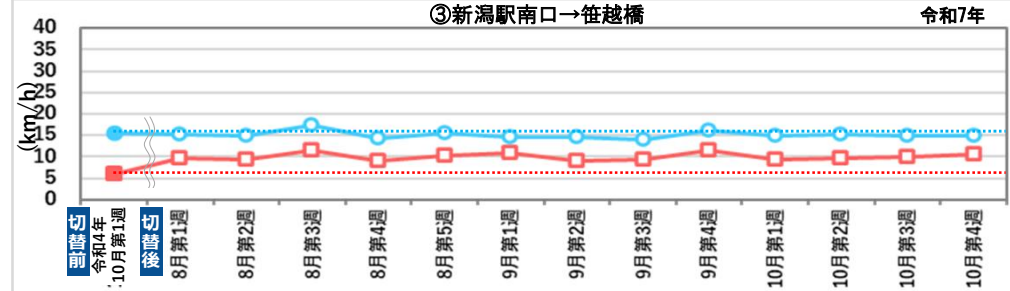
② 万国橋→紫竹山

令和7年



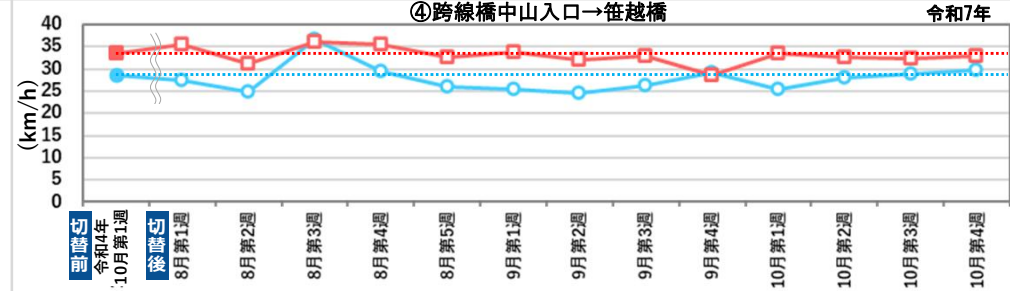
③ 新潟駅南口→笹越橋

令和7年



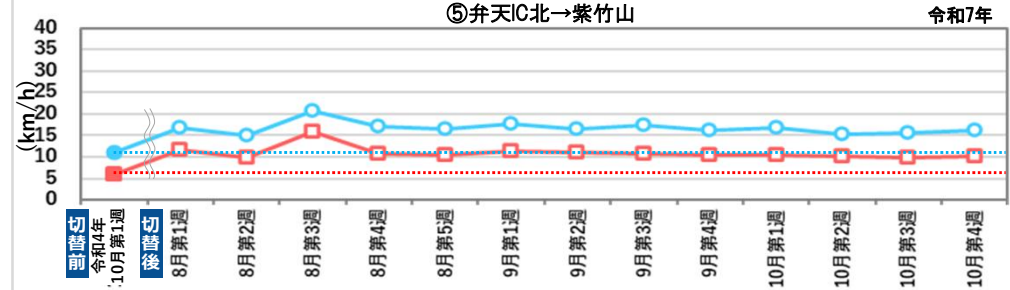
④ 跨線橋中山入口→笹越橋

令和7年



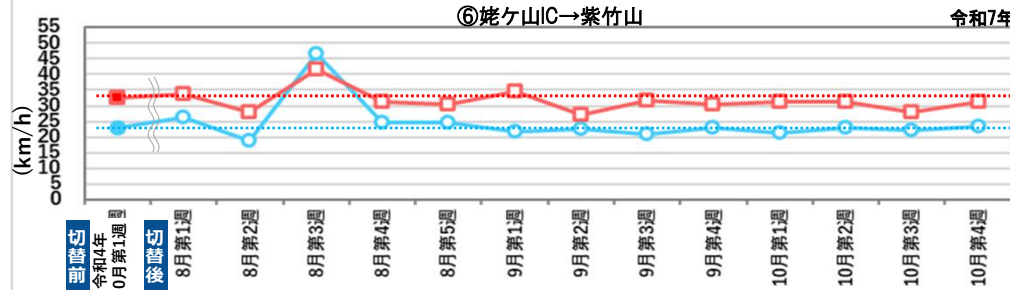
⑤ 弁天IC北→紫竹山

令和7年



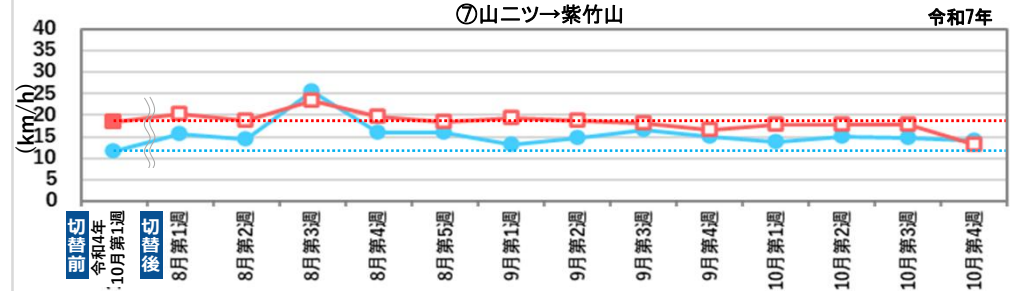
⑥ 姥ヶ山IC→紫竹山

令和7年



⑦ 山ニツ→紫竹山

令和7年



● : 道路切替前 朝ピーク時間帯(7:00~9:00)    ○ : 道路切替後 朝ピーク時間帯(7:00~9:00)  
 ■ : 道路切替前 タピーク時間帯(17:00~19:00)    □ : 道路切替後 タピーク時間帯(17:00~19:00)

※旅行速度は、ETC2.0プローブデータの走行履歴から、朝ピーク、タピークそれぞれの時間帯に各区間を走行した車両の旅行速度の平均値を算出  
 グラフは、平日の週平均値(土日祝日は除く)