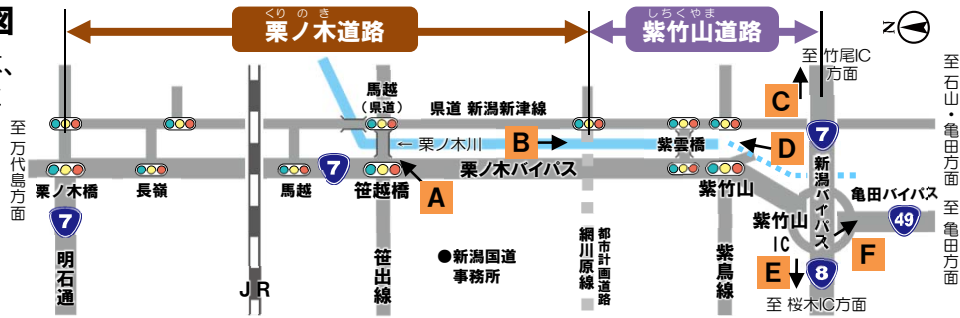


令和元年度工事の状況をお知らせします

■主な工事箇所図

※アルファベットは、写真の撮影箇所と方向を表示しています。



A 栗ノ木川の付替工事(笹越橋の架替え)

- 笹越橋の真下にある栗ノ木川を付替え、迂回していた道路を元に戻しました。



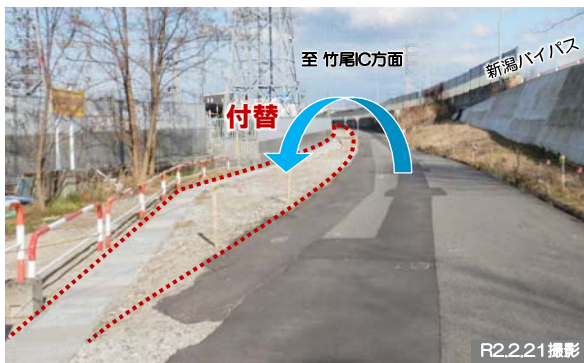
B 栗ノ木川の付替工事(護岸)

- (都)網川原線周辺約220mの区間で、新しい栗ノ木川に付替えました。



C (仮称)南紫竹ICの側道付替工事

- 新潟バイパスの新たなIC整備に向け、側道(市道)の側溝等を付替えました。



D 栗ノ木川の付替工事(埋設管)

- 紫竹山交差点東側の地下に栗ノ木川への送水管や農業用水管などを付替えました。




E 紫竹山IC周辺の側道付替工事

- 紫竹山ICの改良に向けた準備として、側道(市道)の付替えを行っています。



F 紫竹山IC旧ランプ橋の撤去工事

- 橋を2分割し、特殊な車両(多軸台車)で持ち上げて撤去しました。



国道7号栗ノ木道路・紫竹山道路
かわら版
くりのき通信
第85号

編集・発行・お問い合わせ先
国土交通省北陸地方整備局
新潟国道事務所
計画課・用地第一課・工務第一課
TEL (025) 244-2159 (代)
〒950-0912
新潟市中央区南世口2-1-65
新潟市土木部 道路計画課
TEL (025) 226-3041 (直)
〒951-8550
新潟市中央区学校町通
1番町602番地1

「栗ノ木道路・紫竹山道路
相談窓口」が移転します
移転先：新潟国道事務所1F
移転時期：令和2年4月2日(木)より
開設時間：毎週木曜日 10時～17時
(年末年始・お盆期間を除く)
※本写真は農業用水管

くりのき通信バック
ナンバーはこちら！
工事の進め方や
完成イメージ等も
紹介しています。
QRコード
新潟国道事務所ホームページ
http://www.hrr.mlit.go.jp/niiko
ku/now/shichiku-kurikiki.html