

令和8年5月8日

県内国道事務所合同発表

羽越河川国道事務所 長岡国道事務所  
新潟国道事務所 高田河川国道事務所

【配布先】同時投げ込み  
県政記者クラブ 長岡市記者会  
新潟市政記者クラブ 上越記者クラブ

## 【新潟県内】GW期間における国道の交通状況について(速報)

令和7年度の同時期と比べて

○新潟県内観測地点では？

新潟県内観測地点(主要9地点)の平均日交通量は **:-1%減少**(-200台/日)

○市街地部では？

①新潟市内(国道8号 にい がた かん どう じ 新潟市神道寺) **:-1%減少**(-600台/日)

②長岡市内(国道8号 ながおか せき はら まち 長岡市関原町) **:-2%減少**(-400台/日)

③上越市内(国道18号 じょうえつ だいにち 上越市大日) **:-1%減少**(-400台/日)

○県境では？

④山形県境(国道7号 むら かみ ふ や 村上市府屋) **: 令和7年度機器故障のため比較なし**

⑤山形県境(日東道 むら かみ たか ね がわ 村上市高根川) **:+3%増加**(+200台/日)

⑥山形県境(国道113号 せきかわ むら かみ せき 関川村上関) **:+2%増加**(+200台/日)

⑦福島県境(国道49号 あ が まち てん まん 阿賀町天満) **:-1%減少**(-100台/日)

⑧群馬県境(国道17号 ゆ ざわ まち みくに 湯沢町三国) **:-9%減少**(-300台/日)

⑨長野県境(国道18号 みょうこう せき がわ 妙高市関川) **:-1%減少**(-100台/日)

⑩富山県境(国道8号 いと い がわ いち ぶり 糸魚川市市振) **:-3%減少**(-200台/日)

※平均日交通量算出の期間

- ・R7: R7年4月25日(金)～R7年5月6日(火) (12日間)
- ・R8: R8年4月25日(土)～R8年5月6日(水) (12日間)

### <GW期間中の気象データ(新潟)>

	4/25(金)	4/26(土)	4/27(日)	4/28(月)	4/29(火)	4/30(水)	5/1(木)	5/2(金)	5/3(土)	5/4(日)	5/5(月)	5/6(火)
R7年度												
R8年度	4/25(土)	4/26(日)	4/27(月)	4/28(火)	4/29(水)	4/30(木)	5/1(金)	5/2(土)	5/3(日)	5/4(月)	5/5(火)	5/6(水)

【出典】天候: 気象庁HP気象庁観測データ(観測地点: 新潟)6:00 - 18:00より

お問い合わせ先

国土交通省 北陸地方整備局 新潟国道事務所

調査課長 小越 千春 (おごえ ちはる)

みなみさきぐち  
新潟市中央区南笹口2-1-65  
電話 025-244-2159(代表)

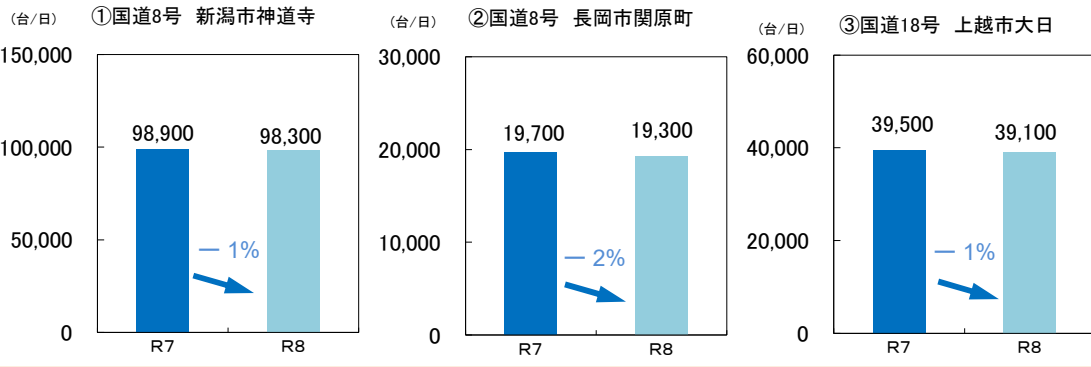
<https://www.hrr.mlit.go.jp/niikoku/>  
FAX 025-246-7763



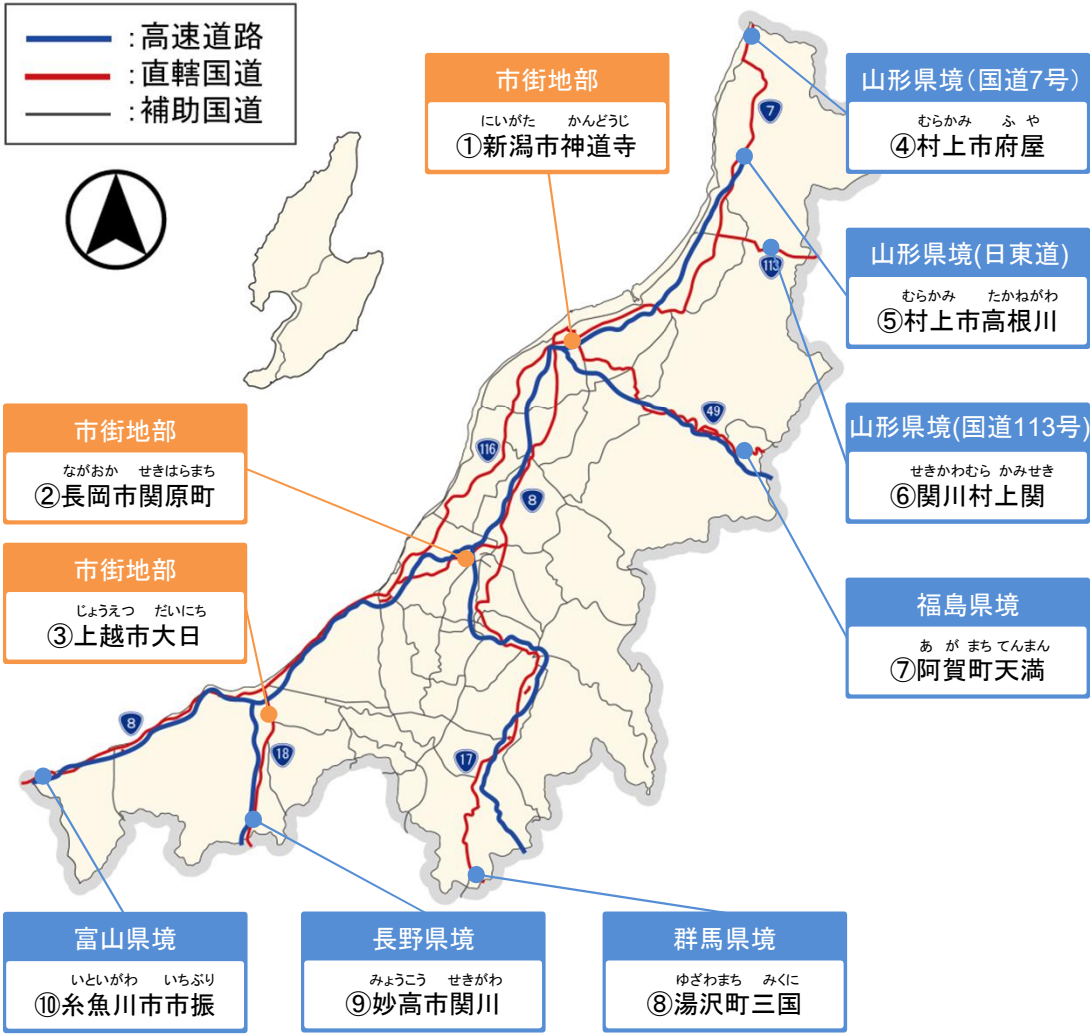
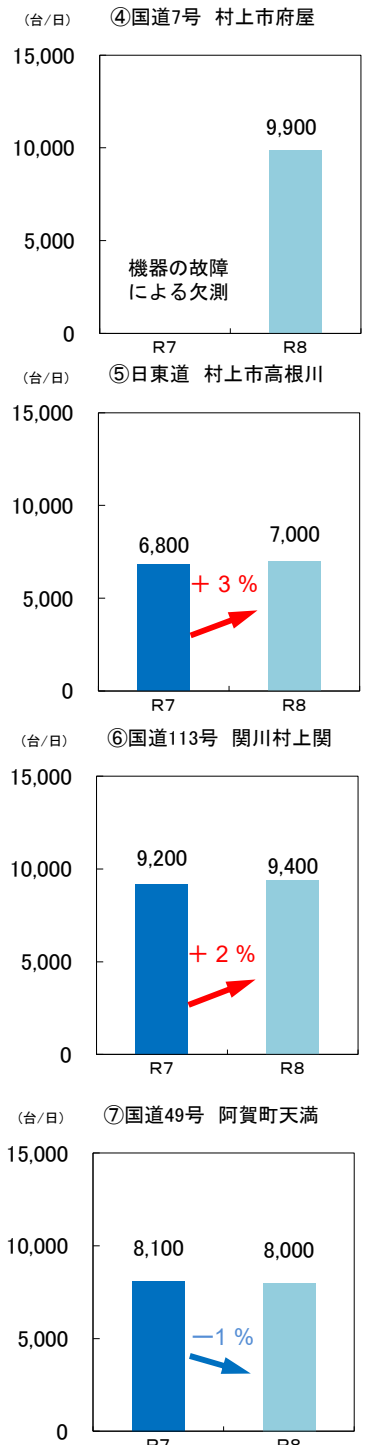
事務所HP X(旧Twitter)

# 【新潟県内】GW期間における国道の交通状況について(速報)

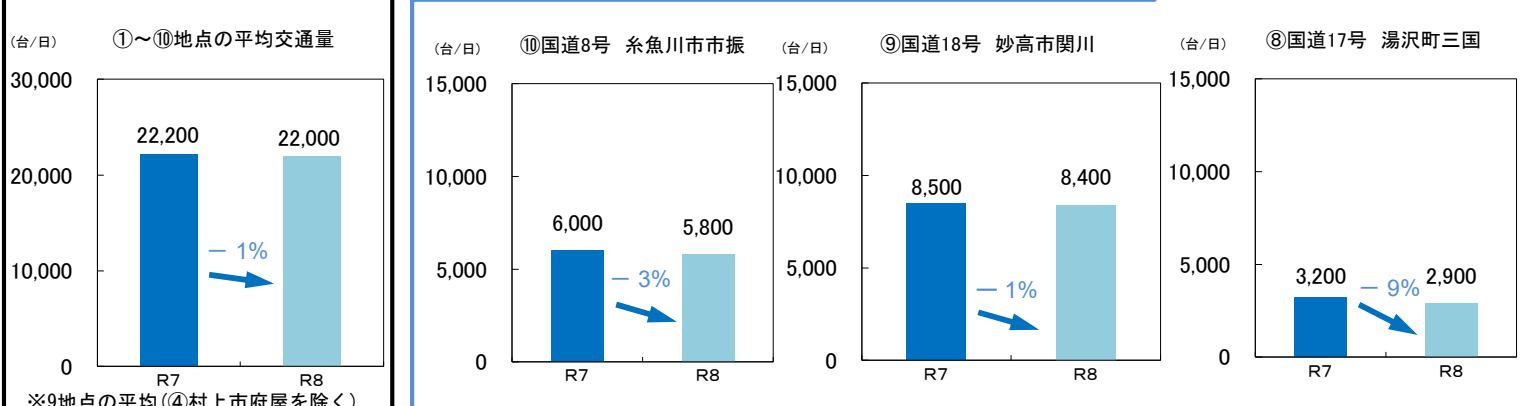
## 市街地部の交通量(主な地点)



## 県境の交通量(主な地点)



## 新潟県内観測地点の平均交通量



○R7: 確定値(欠測等の異常値を補完したもの)  
 ○R8: 速報値(欠測等の異常値がそのままとなっているもの)  
 ○各日の集計時間帯: 0時~24時までの24時間  
 ○台数は百台単位未満で四捨五入しているため、県内観測地点の平均交通量と内訳が合わない場合があります。  
 ○平均日交通量算出の期間  
 ・R7: R7年4月25日(金)~R7年5月6日(火)(12日間)  
 ・R8: R8年4月25日(土)~R8年5月6日(水)(12日間)

※グラフはGW期間の平均日交通量(台/日)