

県内国道事務所合同発表

羽越河川国道事務所 長岡国道事務所
新潟国道事務所 高田河川国道事務所

【配布先】同時投げ込み

県政記者クラブ 長岡市記者会
新潟市政記者クラブ 上越記者クラブ

【新潟県内】GW期間における国道の交通状況について(速報)

GW期間中、新潟県における国道の交通量は昨年と比べて増加しました。
また、緊急事態宣言前となる令和元年度の交通量*に対して9割程度の交通量
となりました。

※<参考>参照

令和4年度の同時期と比べて

○新潟県内観測地点では？

新潟県内観測地点(主要10地点)の平均日交通量は **2%増加**(+ 500台/日)

○市街地部では？

- ①新潟市内(国道8号) にい がた かん どう じ 新潟市神道寺 : **3%増加**(+ 2,900台/日)
- ②長岡市内(国道8号) なが おか せき はら まち 長岡市関原町 : **4%減少**(- 800台/日)
- ③上越市内(国道18号) じょう えつ だい にち 上越市大日 : **2%増加**(+ 900台/日)

○県境では？

- ④山形県境(国道7号) むら かみ ふ や 村上市府屋 : **6%増加**(+ 600台/日)
- ⑤山形県境(日東道) むら かみ たか ね がわ 村上市高根川 : **11%増加**(+ 800台/日)
- ⑥山形県境(国道113号) せき かわ むら かみ せき 関川村上関 : **8%増加**(+ 800台/日)
- ⑦福島県境(国道49号) あ が まち てん まん 阿賀町天満 : **横ばい**
- ⑧群馬県境(国道17号) ゆざわ まち みくに 湯沢町三国 : **10%減少**(- 400台/日)
- ⑨長野県境(国道18号) みょうこう せき がわ 妙高市関川 : **1%増加**(+ 100台/日)
- ⑩富山県境(国道8号) いと い がわ いち ぶり 糸魚川市市振 : **2%減少**(- 100台/日)

※平均日交通量算出の期間
・R4 : R4年4月29日(金)~R4年5月8日(日)(10日間)
・R5 : R5年4月28日(金)~R5年5月7日(日)(10日間)

<GW期間中の気象データ(新潟)>

	4/29(金)	4/30(土)	5/1(日)	5/2(月)	5/3(火)	5/4(水)	5/5(木)	5/6(金)	5/7(土)	5/8(日)
R4年度										
R5年度										

[出典] 天候:気象庁HP気象庁観測データ(観測地点:新潟)6:00 - 18:00より

お問い合わせ先

国土交通省 北陸地方整備局 新潟国道事務所

調査課長 水道 龍次(すいどう りゅうじ)

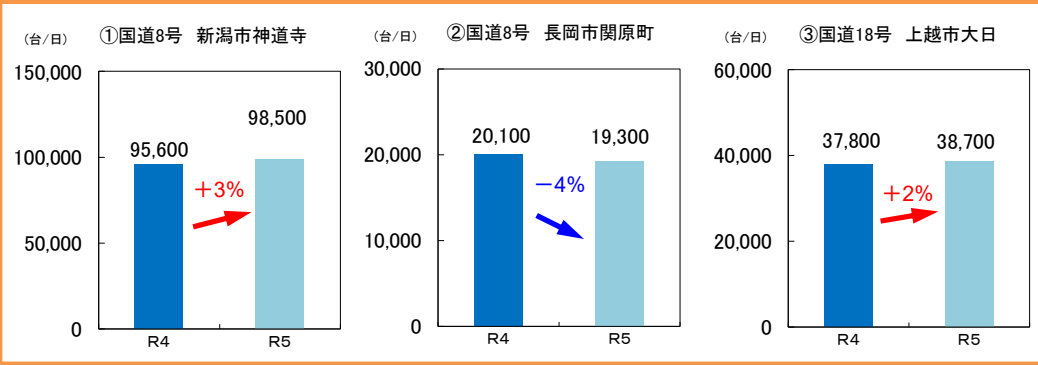
新潟市中央区南笹口2-1-65
電話 025-244-2159(代表)

<https://www.hrr.mlit.go.jp/niikoku/>
FAX 025-246-7763

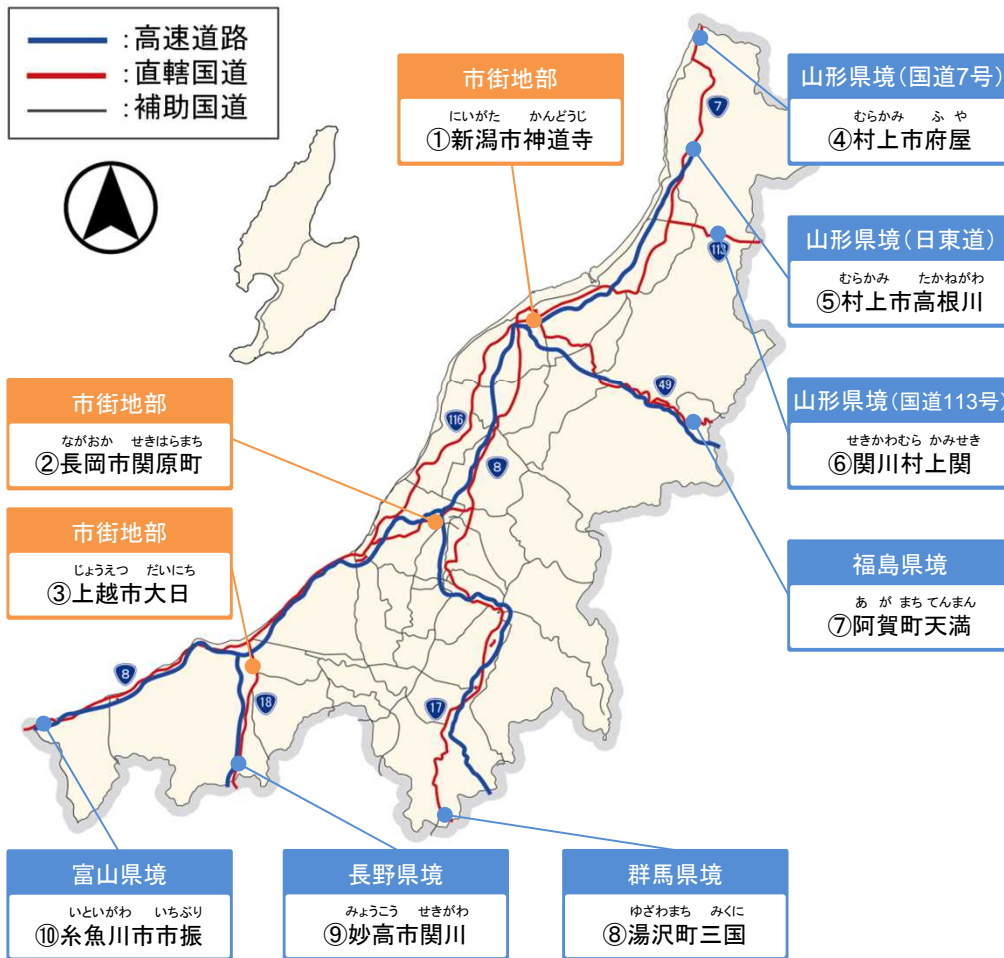
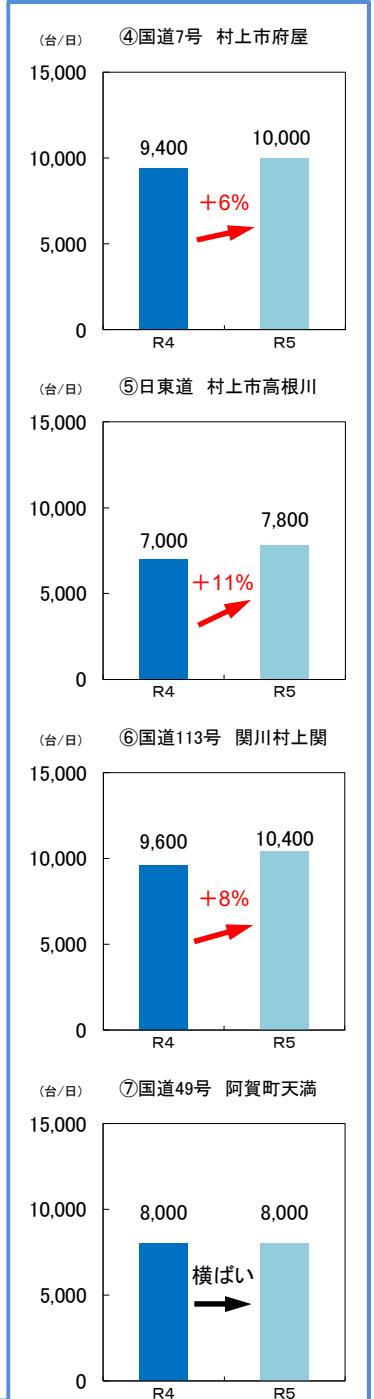


【新潟県内】GW期間における国道の交通状況について(速報)

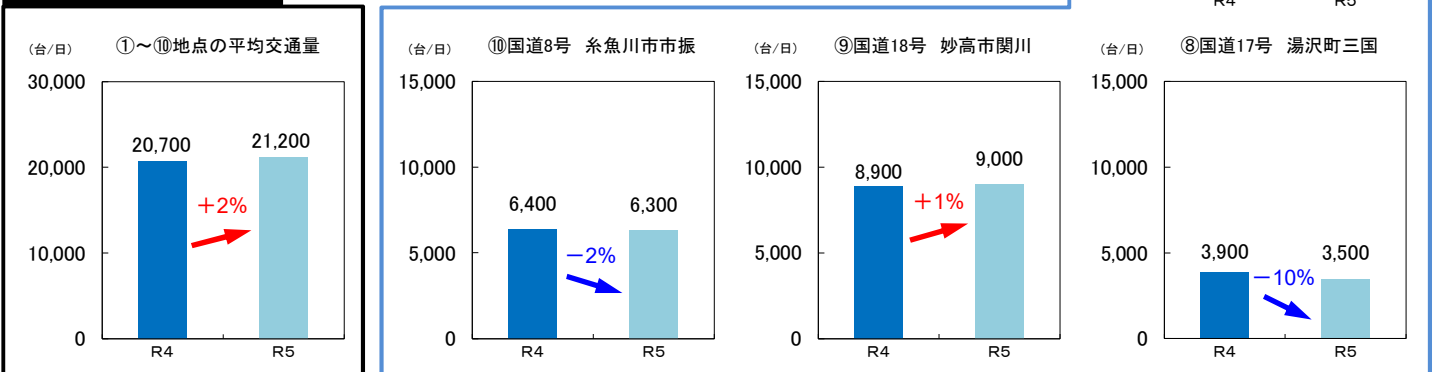
市街地部の交通量 (主な地点)



県境の交通量 (主な地点)



新潟県内観測地点の平均交通量



○R4：確定値 (欠測等の異常値を補完したもの)
 ○R5：速報値 (欠測等の異常値がそのままとなっているもの)
 ○各日の集計時間帯：0時~24時までの24時間
 ○台数は百台単位未満で四捨五入しているため、県内観測地点の平均交通量と内訳が合わない場合があります。
 ○平均日交通量算出の期間
 ・R4：R4年4月29日(金)~R4年5月8日(日)(10日間)
 ・R5：R5年4月28日(金)~R5年5月7日(日)(10日間)

※グラフはGW期間の平均日交通量 (台/日)

<参考> R1、R2、R3、R4、R5のゴールデンウィークの交通量

単位：台／日

地域	地点名	ゴールデンウィーク交通量					比率			
		R1	R2	R3	R4	R5	R5/R1 ^{※1}	R5/R2 ^{※2}	R5/R3 ^{※3}	R5/R4 ^{※3}
		4/26～5/5	4/25～5/6	4/28～5/5	4/29～5/8	4/28～5/7				
市街地部	①国道8号 新潟市神道寺	102,200	75,200	94,500	95,600	98,500	0.96	1.31	1.04	1.03
	②国道8号 長岡市関原町	21,900	14,100	18,700	20,100	19,300	0.88	1.37	1.03	0.96
	③国道18号 上越市大日	39,800	27,600	37,700	37,800	38,700	0.97	1.40	1.03	1.02
県境部	④国道7号 村上市府屋	14,900	4,000	6,600	9,400	10,000	0.67	2.50	1.52	1.06
	⑤日東道 村上市高根川	10,300	3,200	4,800	7,000	7,800	0.76	2.44	1.63	1.11
	⑥国道113号 関川村上関	12,400	4,200	6,500	9,600	10,400	0.84	2.48	1.60	1.08
	⑦国道49号 阿賀町天満	9,000	5,100	6,400	8,000	8,000	0.89	1.57	1.25	1.00
	⑧国道17号 湯沢町三国	4,000	1,100	2,800	3,900	3,500	0.88	3.18	1.25	0.90
	⑨国道18号 妙高市関川	9,900	4,000	7,400	8,900	9,000	0.91	2.25	1.22	1.01
	⑩国道8号 糸魚川市市振	7,300	3,300	5,000	6,400	6,300	0.86	1.91	1.26	0.98
全体	平均 ^{※4}	23,200	14,200	19,000	20,700	21,200	0.91	1.49	1.12	1.02

- ※1 緊急事態宣言前との比較
- ※2 緊急事態宣言中との比較
- ※3 前年及び前々年との比較
- ※4 平均は各観測点の単純平均

<参考>

R3のGW（4/28～5/5）期間中の緊急事態措置及びまん延防止等重点措置の実施区域

- ・緊急事態措置を実施すべき区域：東京都、京都府、大阪府、兵庫県
- ・まん延防止等重点措置を実施すべき区域：宮城県、埼玉県、千葉県、神奈川県、愛知県、愛媛県、沖縄県