

令和3年5月6日

県内国道事務所合同発表

羽越河川国道事務所 長岡国道事務所
新潟国道事務所 高田河川国道事務所

県政記者クラブ 長岡市記者会
新潟市政記者クラブ 上越記者クラブ
同時投げ込み

GWの新潟県内における一般国道の交通状況について(速報)

R1年の同時期と比べて

○新潟県全体では？

新潟県全体(主要10地点)の交通量は **約17%減少**
(R1年同時期比で約17%(38,900台/日)減少)

○市街地周辺では？

- ①新潟市内(国道8号新潟市神道寺) : **約6%減少**
- ②長岡市内(国道8号長岡市関原町) : **約14%減少**
- ③上越市内(国道18号上越市大日) : **約5%減少**

○観光地周辺では？

- ④主要地点(日東道村上市高根川) : **約53%減少**

○県境では？

- ⑤山形県境(国道7号村上市府屋) : **約54%減少**
- ⑥山形県境(国道113号関川村上関) : **約46%減少**
- ⑦福島県境(国道49号阿賀町天満) : **約27%減少**
- ⑧群馬県境(国道17号湯沢町三国) : **約36%減少**
- ⑨長野県境(国道18号妙高市関川) : **約27%減少**
- ⑩富山県境(国道8号糸魚川市市振) : **約31%減少**

GW期間中の気象データ(新潟)及び高速道路・ETC限定休日特別割引実施日

気象データ(気象庁ホームページ気象統計情報(観測地点:新潟)6:00~18:00より)

| R1年 | 4/26(金) | 4/27(土) | 4/28(日) | 4/29(月) | 4/30(火) | 5/1(水) | 5/2(木) | 5/3(金) | 5/4(土) | 5/5(日) | 5/6(月) | | |
|--------------|---------|-----------------|---------|---------|---------|---------|---------|---------|--------|--------|--------|--------|--------|
| 天候 | | | | | | | | | | | | | |
| 高速道路 料金割引 | | ← ETC限定休日特別割引 → | | | | | | | | | | | |
| R3年 | | | | | | 4/28(水) | 4/29(木) | 4/30(金) | 5/1(土) | 5/2(日) | 5/3(月) | 5/4(火) | 5/5(水) |
| 天候 | | | | | | | | | | | | | |
| 高速道路 料金割引 | | | | | | | | | | | | | |

※コロナウイルス蔓延防止の為、ETC限定休日特別割引なし

お問い合わせ先

国土交通省 北陸地方整備局 新潟国道事務所

調査課長 藤村 紘行 (ふじむら ひろゆき) (内線 4 5 1)

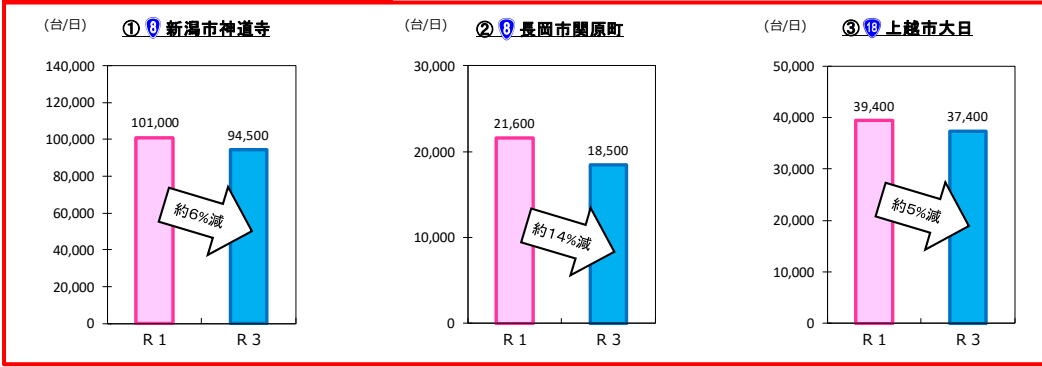
新潟市中央区南笹口2-1-65
電話 025-244-2159(代表)

<https://www.hrr.mlit.go.jp/niikoku/>
FAX 025-246-7763

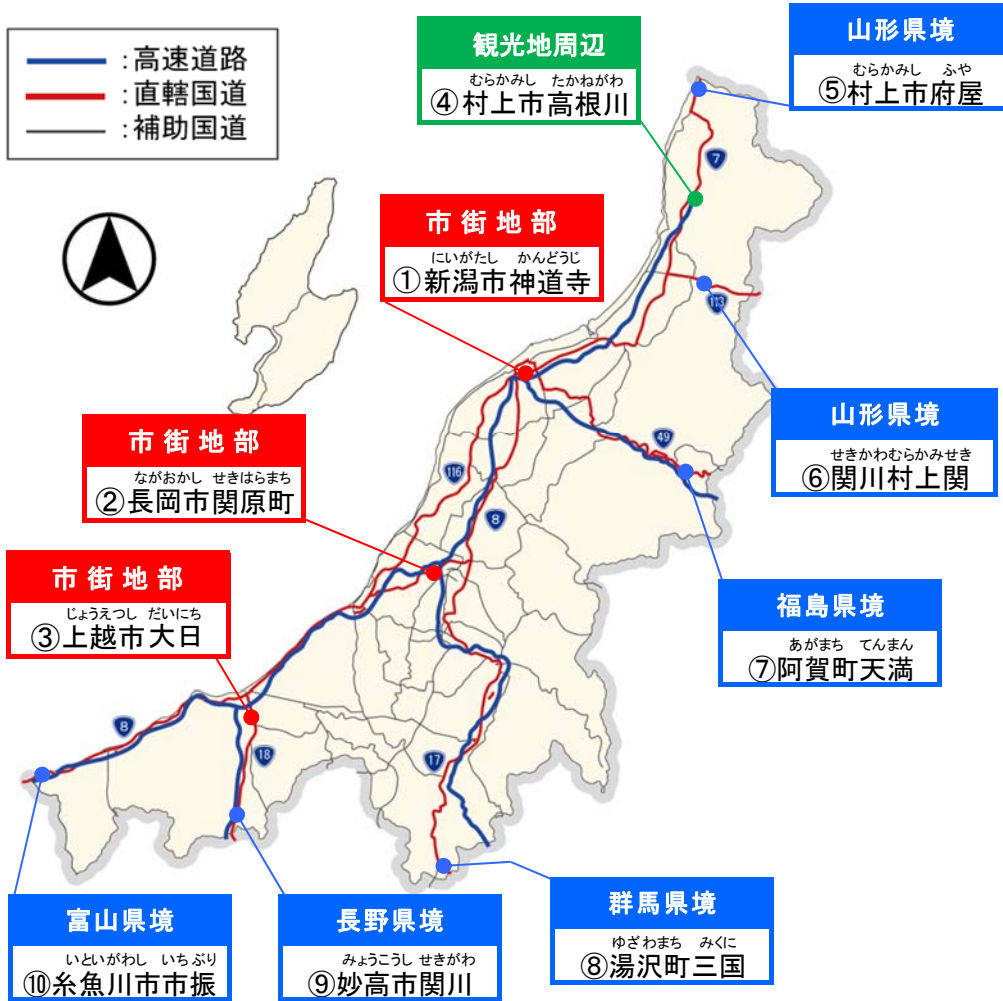
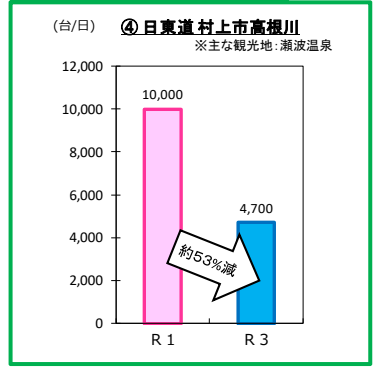


GWの新潟県内における一般国道の交通状況について(速報)

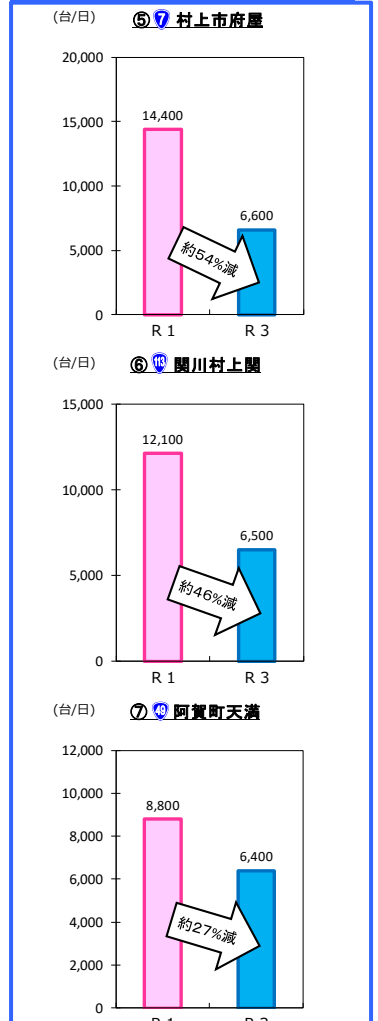
市街地部の交通量(主な箇所)



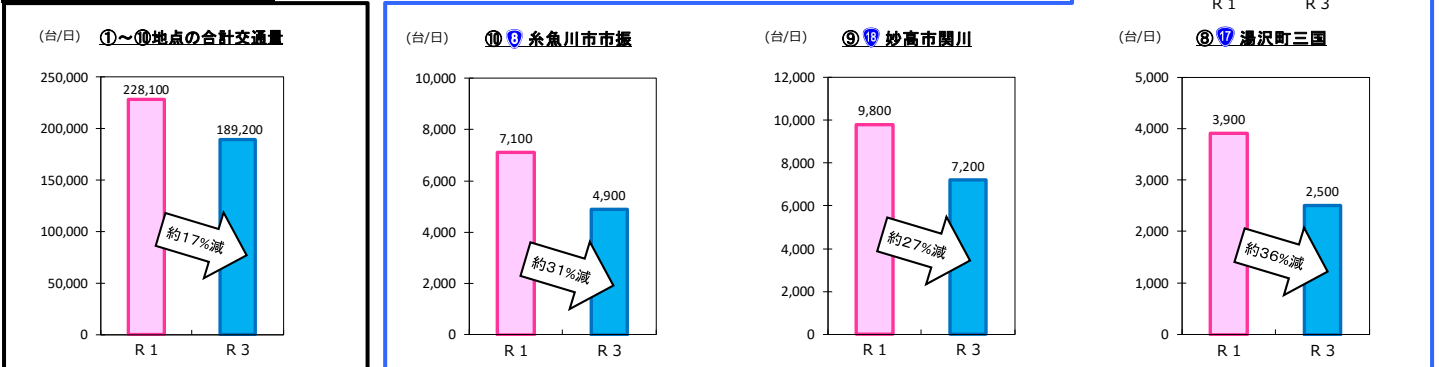
観光地周辺の交通量



県境の交通量(主な箇所)



新潟県全体の交通量



○R1: 確定値(欠測等の異常値を補完したもの)
 ○R3: 速報値(欠測等の異常値がそのままとなっているもの)
 ○各日の集計時間帯: 0時~24時までの24時間
 ○台数は百台単位未満で四捨五入しているため、合計と内訳の計が合わない場合があります。
 ○平均日交通量算出の期間
 ・R1: H31年4月26日(金)~R1年5月6日(月)(11日間)
 ・R3: R3年4月28日(水)~R3年5月5日(水)(8日間)

※グラフはGW期間の平均日交通量(台/日)

＜参考＞ R1、R2、R3のゴールデンウィークの交通量

単位：台／日

| 地域 | 地点名 | GW交通量 | | | 比率 | | |
|-------|--------------|----------|----------|----------|-------|-------|-------|
| | | R1 | R2 | R3 | R2/R1 | R3/R1 | R3/R2 |
| | | 4/26～5/6 | 4/25～5/6 | 4/28～5/5 | | | |
| 市街地部 | ①国道8号新潟市神道寺 | 101,000 | 75,300 | 94,500 | 0.75 | 0.94 | 1.25 |
| | ②国道8号長岡市関原町 | 21,600 | 14,100 | 18,500 | 0.65 | 0.86 | 1.31 |
| | ③国道18号上越市大日 | 39,400 | 27,600 | 37,400 | 0.70 | 0.95 | 1.36 |
| 観光地周辺 | ④日東道村上市高根川 | 10,000 | 3,200 | 4,700 | 0.32 | 0.47 | 1.47 |
| 県境 | ⑤国道7号村上市府屋 | 14,400 | 4,000 | 6,600 | 0.28 | 0.46 | 1.65 |
| | ⑥国道113号関川村上関 | 12,100 | 4,200 | 6,500 | 0.35 | 0.54 | 1.55 |
| | ⑦国道49号阿賀町天満 | 8,800 | 5,100 | 6,400 | 0.58 | 0.73 | 1.25 |
| | ⑧国道17号湯沢町三国 | 3,900 | 1,100 | 2,500 | 0.28 | 0.64 | 2.27 |
| | ⑨国道18号妙高市関川 | 9,800 | 4,000 | 7,200 | 0.41 | 0.73 | 1.80 |
| | ⑩国道8号糸魚川市市振 | 7,100 | 3,300 | 4,900 | 0.46 | 0.69 | 1.48 |