

県政記者クラブ

新潟市政記者クラブ

長岡市記者会

上越市政記者クラブ 同時投げ込み

## お盆期間中の県内国道の交通量（速報）

【概要】 新潟県内の国が管理する国道のお盆期間中の交通量を発表します。

◇今年のお盆期間中の日平均交通量は、

- ①下越地区の国道7号の山形県境、国道49号の福島県境、日東道の朝日三面IC～朝日まほろばIC間は昨年と**横ばい**、国道113号の山形県境昨年より**増加**しました。
- ②上中越地区では、国道17号の群馬県境、国道18号の長野県境は昨年と**横ばい**、国道8号の富山県境は昨年より**減少**しました。

※1 お盆期間中の交通量

H24は8月 9日(木)～8月19日(日) (11日間)の平均

H25は8月 8日(木)～8月18日(日) (11日間)の平均として集計しています。

【参考：お盆期間中の天候(新潟)】

H24	8/9(木)	8/10(金)	8/11(土)	8/12(日)	8/13(月)	8/14(火)	8/15(水)	8/16(木)	8/17(金)	8/18(土)	8/19(日)
	薄曇	薄曇後晴	曇	薄曇時々晴	曇時々雨	曇後晴	曇時々晴	曇後晴	晴	晴	晴
H25	8/8(木)	8/9(金)	8/10(土)	8/11(日)	8/12(月)	8/13(火)	8/14(水)	8/15(木)	8/16(金)	8/17(土)	8/18(日)
	曇時々晴 一時雨	晴一時曇	晴時々曇	晴時々曇	晴	薄曇 時々晴	快晴	快晴	晴後薄曇	薄曇	晴一時 薄曇

出典：気象庁HPより

【問い合わせ先】

【交通量①②】 羽越河川国道事務所 工務第二課長 羽深 圭一 電話 0254-62-3211 (代)

【交通量③④】 新潟国道事務所 調査課長 増田 純夫 電話 025-244-2159 (代)

【交通量⑤】 長岡国道事務所 調査課長 嶋倉 正幸 電話 0258-36-4551 (代)

【交通量⑥⑦】 高田河川国道事務所 調査第二課長 川尻 克巳 電話 025-523-3136 (代)

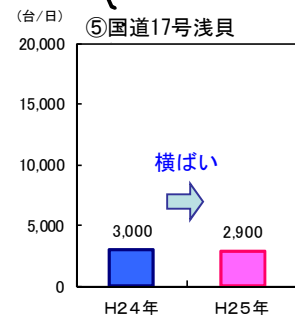
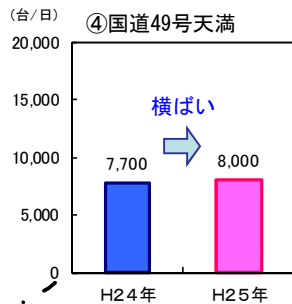
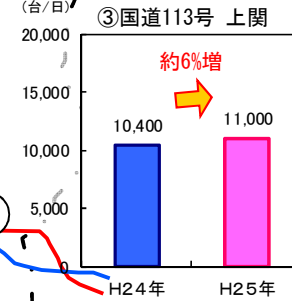
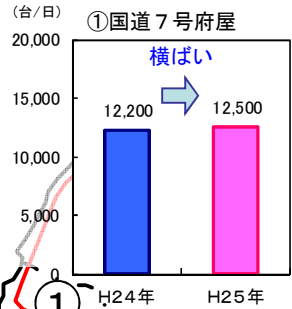
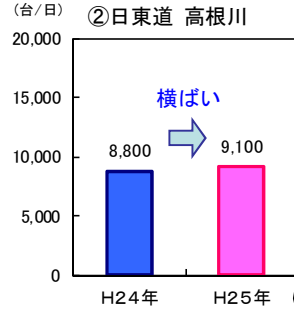
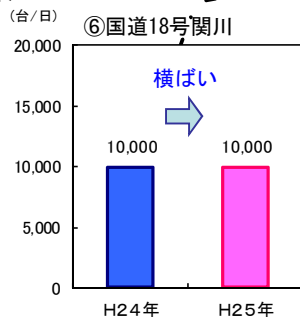
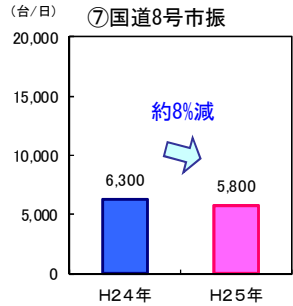
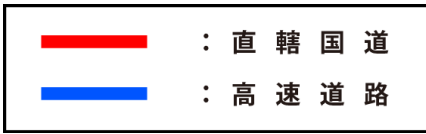
# 新潟県の県境付近の直轄国道の交通量について

※日平均交通量の集計期間については、以下のとおりとしています。

- ・ H24年のお盆は平成24年8月 9日(木)～平成24年8月19日(日)
- ・ H25年のお盆は平成25年8月 8日(木)～平成25年8月18日(日)

※時間帯は午前7時～翌日午前7時の24時間集計値としています。

- ①下越地区 国道7号 村上市府屋（山形県境）
- ②日東道 村上市高根川（朝日三面IC～朝日まほろばIC）
- ③下越地区 国道113号 関川村上関（山形県境）
- ④下越地区 国道49号 阿賀町天満（福島県境）
- ⑤中越地区 国道17号 湯沢町浅貝（群馬県境）
- ⑥上越地区 国道18号 妙高市関川（長野県境）
- ⑦上越地区 国道8号 糸魚川市市振（富山県境）



※グラフはお盆期間の平均交通量(台/日)

# 新潟県の県境付近の直轄国道の交通量について

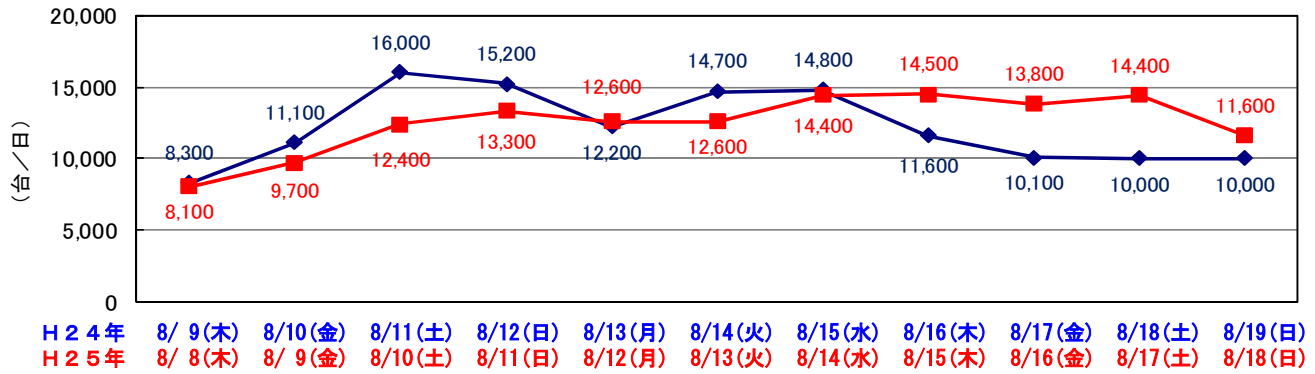
※集計期間

H24年: 8/ 9~8/19(11日間)

H25年: 8/ 8~8/18(11日間)

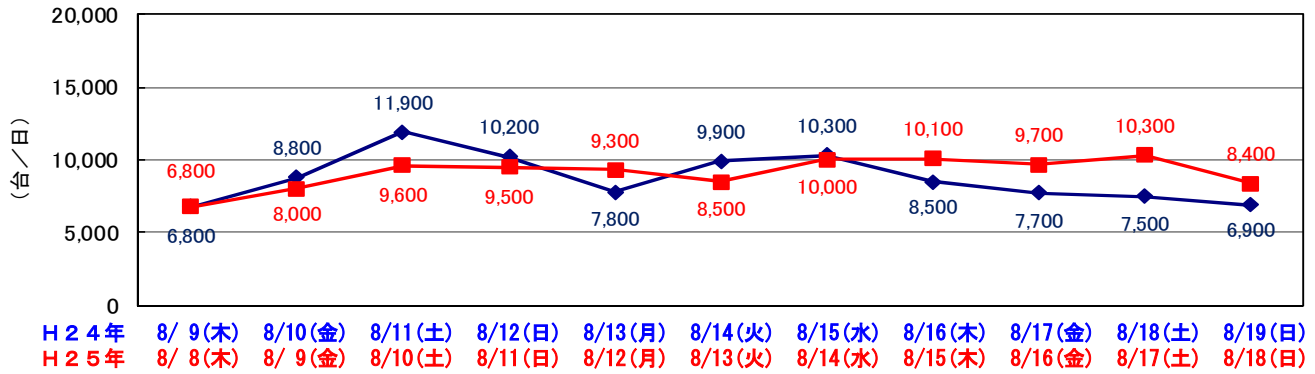
## ① 下越地区 国道7号 村上市府屋 (山形県境)

【日単位比較】



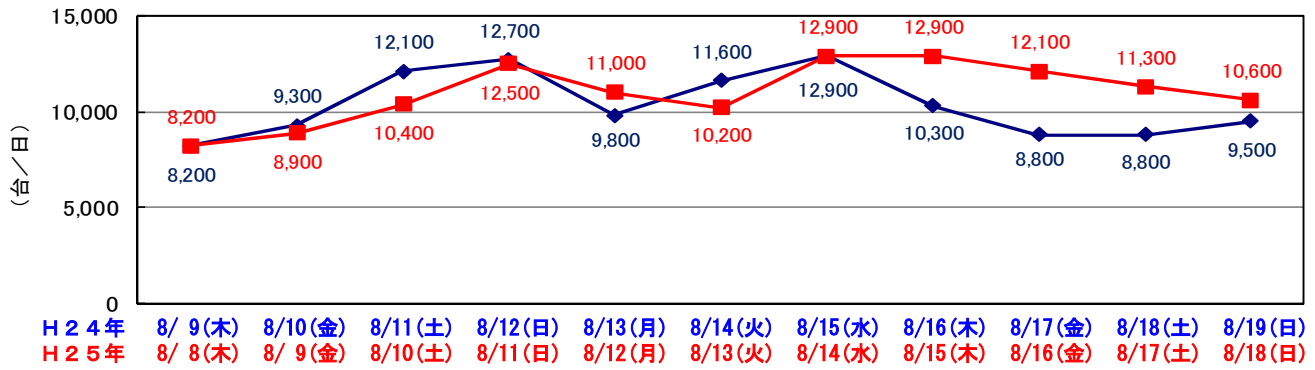
## ② 日東道 村上市高根川

【日単位比較】



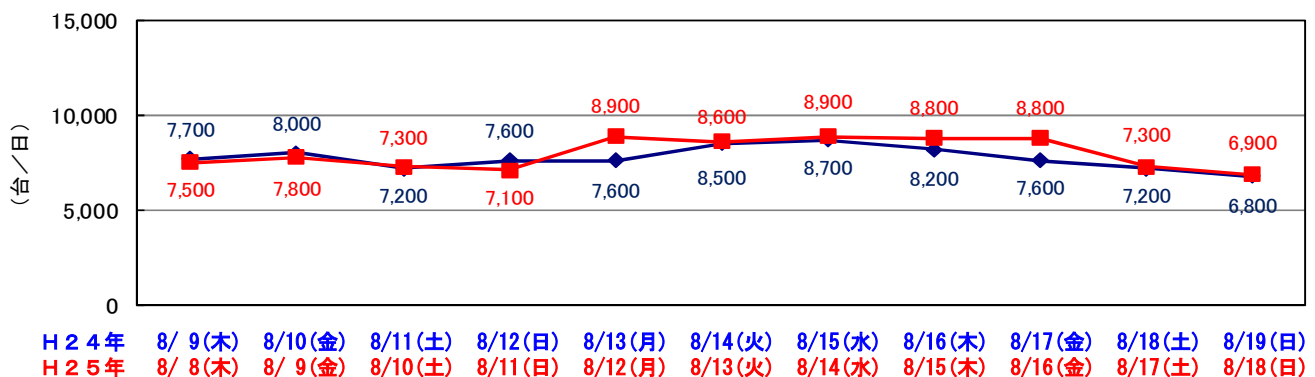
## ③ 下越地区 国道113号 関川村上関 (山形県境)

【日単位比較】



## ④ 下越地区 国道49号 阿賀町天満 (福島県境)

【日単位比較】



# 新潟県の県境付近の直轄国道の交通量について


※集計期間

H24年: 8/9~8/19(11日間)

H25年: 8/8~8/18(11日間)

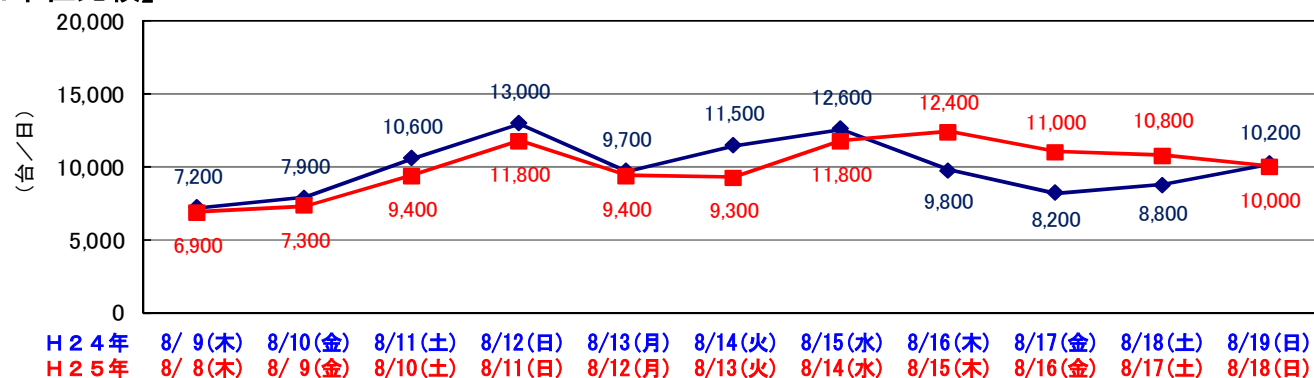
## ⑤ 中越地区 国道17号 湯沢町浅貝 (群馬県境)

【日単位比較】



## ⑥ 上越地区 国道18号 妙高市関川 (長野県境)

【日単位比較】



## ⑦ 上越地区 国道8号 糸魚川市市振 (富山県境)

【日単位比較】

