



平成27年4月1日

NIKOKU

PRESS RELEASE

本紙投げ込みをもって解禁

記者発表資料

新潟県政記者クラブ
新潟市政記者クラブ

速報

国道8号白根バイパス

3月22日開通直後の交通状況

～国道8号の交通（特に大型車）が減少し、白根バイパスへ転換～

- 白根バイパス開通区間の交通量 : 12,300台/日
- 国道8号（現道）の交通量 : 開通前 18,500台/日 → 開通後 9,100台/日 ⇒ 約5割減少
- 国道8号（現道）大型車交通量 : 開通前 4,100台/日 → 開通後 1,200台/日 ⇒ 約7割減少

開通前後の交通量変化

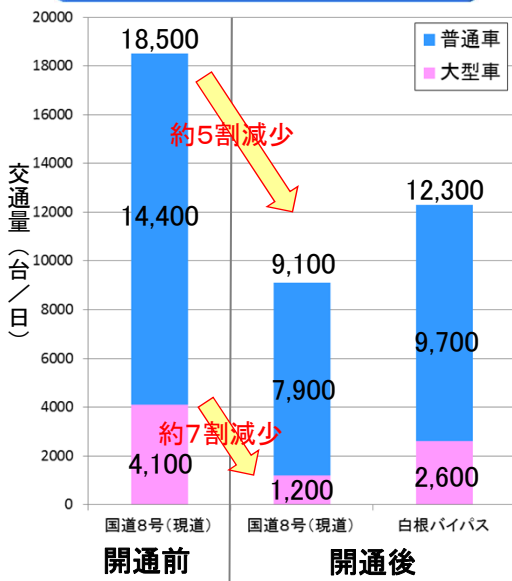


写真1 白根バイパスの交通状況(白根総合公園入口交差点付近)



写真2 国道8号の通勤時間帯の交通状況(白根交差点付近)

※交通量調査(車両感知器)
開通前: H26.3.15~21の日平均
開通後: H27.3.23~29の日平均

白根バイパス 延長5.9km

H27.3.22開通区間 延長3.9km



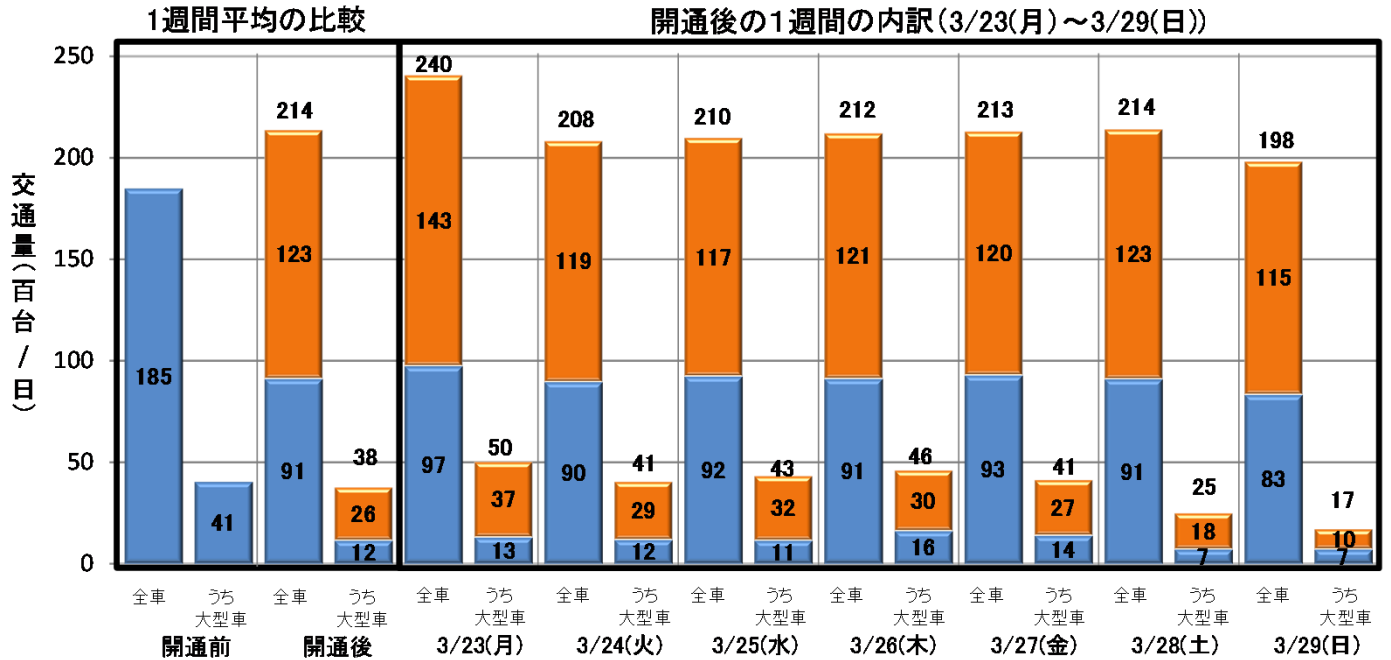
お問い合わせ先

国土交通省 北陸地方整備局 新潟国道事務所 調査課長 太田 峰誉 (内線451)
電話 025-244-2159 (代表) FAX 025-246-7763

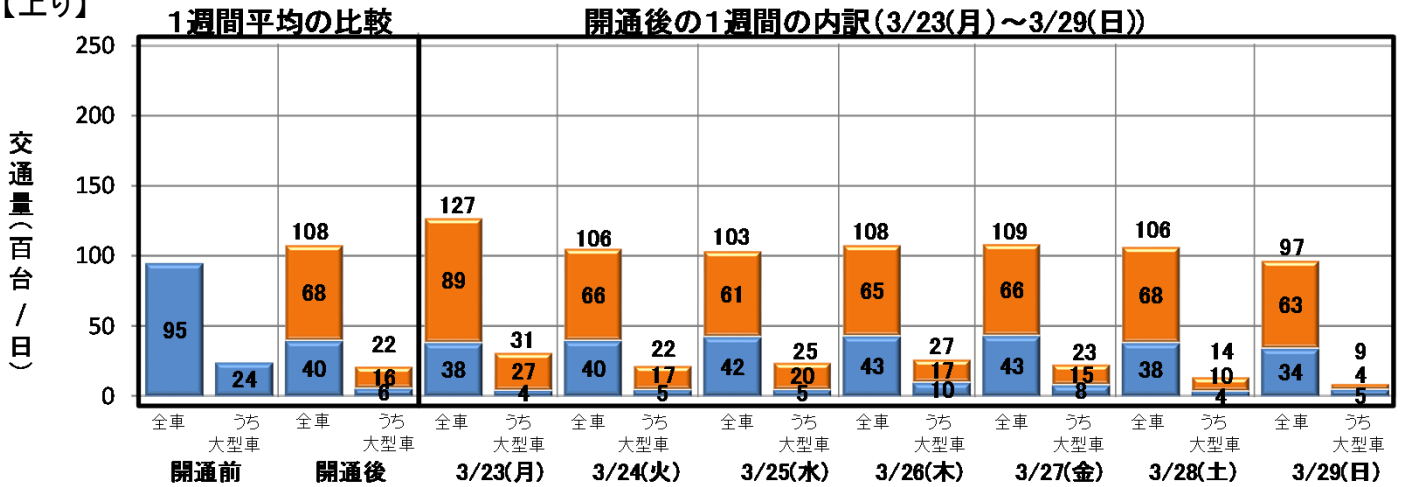
白根バイパス開通後の交通状況【速報】

白根バイパス開通前後の交通量変化

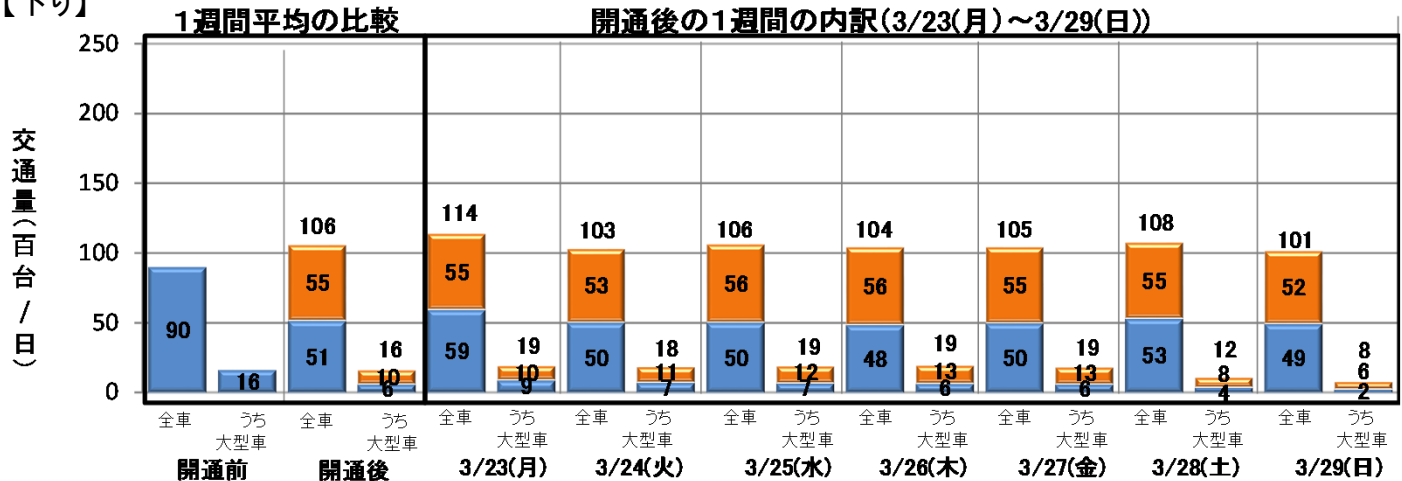
■ 白根バイパス(能登)
■ 国道8号(白根)



【上り】



【下り】



※車両感知器による交通量調査：(開通前) H26. 3. 15(日)～3. 21 (土) の日平均、(開通後) H27. 3. 23(月)～3. 29(日)の日平均