

|         |
|---------|
| 北陸地方整備局 |
| 記者発表    |

|    |          |
|----|----------|
| 発表 | 令和2年7月1日 |
|----|----------|

# 令和2年度 第1回防災・減災対策等強化事業 推進費の配分について

## 記者発表資料

北陸地方整備局

<http://www.hrr.mlit.go.jp/>

|    |          |
|----|----------|
| 取扱 | 本発表を以て解禁 |
|----|----------|

問い合わせ先

【河川】

(直轄) 河川部 河川計画課長 志野<sup>しの</sup>直紀<sup>なおき</sup> (内線3611) 025-280-8958 (直通)

(補助) 河川部 地域河川課長 古山<sup>ふるやま</sup>利也<sup>としや</sup> (内線3811) 025-370-6768 (直通)

【道路】

(補助) 道路部 地域道路課長 笹岡<sup>ささおか</sup>和幸<sup>かずゆき</sup> (内線4611) 025-370-6742 (直通)

発表記者クラブ

新潟県政記者クラブ、新県政記者クラブ、石川県政記者クラブ

# 令和2年度 防災・減災対策等強化事業推進費※ の配分について（第1回）

国土交通省は、大雨や高潮等による災害を未然に防ぐ事前防災対策、および大雨による崖崩れ等が発生した地域において再度の被災を防止するために緊急的に予算を配分します。

このうち、北陸地方整備局関連では、洪水への事前対策及び崖崩れへの対策として、河川事業（2件）、道路事業（1件）で887.0百万円（国費）が配分されます。

※ 防災・減災対策等強化事業推進費は、大雨や高潮等による災害を未然に防ぐ事前防災対策のうち、地域の課題等が解決し事業の実施環境が新たに整った対策や、大雨による崖崩れ等が発生した地域において、再度の被災を防止するために緊急的に実施する対策に対して、年度途中に機動的に予算を配分し、防災・減災対策の強化を目的とする予算です。

## 配分箇所一覧表（北陸地方整備局関係部）

### 【事前防災・減災対策】

[金額単位：百万円]

| 洪水対策   |                  |             | 事業主体名 | 施行地               | 実施計画額 |       |
|--------|------------------|-------------|-------|-------------------|-------|-------|
|        |                  |             |       |                   | 事業費   | 国費    |
| 河川（直轄） |                  |             |       |                   |       |       |
| (1)    | 河川改修事業           | 信濃川水系大河津分水路 | 国土交通省 | 新潟県 燕市渡部地先        | 797.0 | 797.0 |
| 河川（補助） |                  |             |       |                   |       |       |
| (2)    | 防災・安全社会資本整備交付金事業 | 信濃川水系信濃川    | 新潟県   | 新潟県 中魚沼郡津南町芦ヶ崎甲地先 | 150.0 | 75.0  |
| 計      |                  |             | 2件    |                   | 947.0 | 872.0 |

### 【再度災害防止対策】

[金額単位：百万円]

| 崖崩れ対策   |             |           | 事業主体名 | 施行地        | 実施計画額 |      |
|---------|-------------|-----------|-------|------------|-------|------|
|         |             |           |       |            | 事業費   | 国費   |
| 地方道（補助） |             |           |       |            |       |      |
| (1)     | 道路更新防災等対策事業 | 一般県道大野八幡線 | 石川県   | 石川県 小松市花坂町 | 30.0  | 15.0 |
| 計       |             |           | 1件    |            | 30.0  | 15.0 |

|     |    |  |       |       |
|-----|----|--|-------|-------|
| 合 計 | 3件 |  | 977.0 | 887.0 |
|-----|----|--|-------|-------|

国土交通省本省の記者発表は、下記のURLでご覧になれます。

＜国土交通省HP＞

[URL] [https://www.mlit.go.jp/kokudoseisaku/kokudoseisaku\\_tk9\\_000021.html](https://www.mlit.go.jp/kokudoseisaku/kokudoseisaku_tk9_000021.html)

# 防災・減災対策等強化事業推進費(事前防災)

|      |  |    |             |
|------|--|----|-------------|
| 事業名  | シナフ オオコウツ<br>河川改修事業(信濃川水系大河津分水路)   |    |             |
| 事業主体 | 国土交通省  |    |             |
| 施行地  | ツバメ ワタベ<br>新潟県燕市渡部地先   |    |             |
| 事業費  | 797.0 (百万円)  | 国費 | 797.0 (百万円) |
| 内容   | <p>信濃川水系大河津分水路では、洪水氾濫等による災害から生命、財産を守るため、事業を「治水リーディング・プロジェクト」に位置づけ、大河津分水路の拡幅を実施している。</p> <p>今年度に入り地元との合意形成が図られたことから、推進費を活用して今年度に河道掘削工を実施し、地域住民の安全・安心を早期に確保する。</p> |    |             |

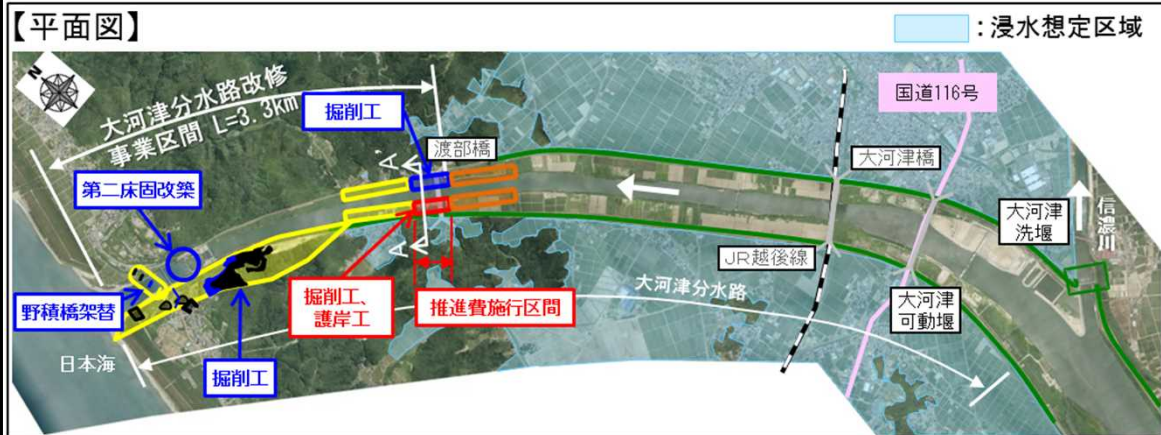
## 【位置図】



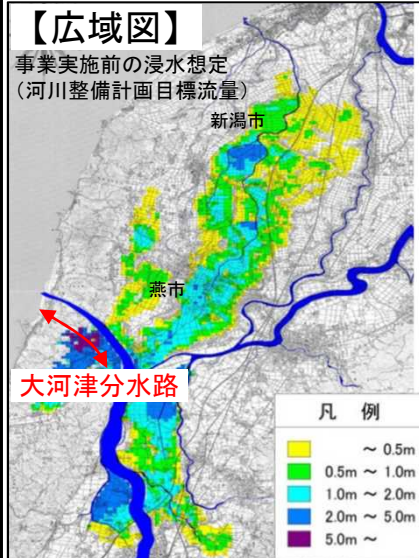
## 凡例

|   |                 |
|---|-----------------|
| 赤 | 推進費施行箇所 (当年度施行) |
| 青 | 当年度施行箇所         |
| 黄 | 次年度以降の実施予定      |
| 黒 | 施行完了箇所          |
| 茶 | 他事業による実施箇所      |

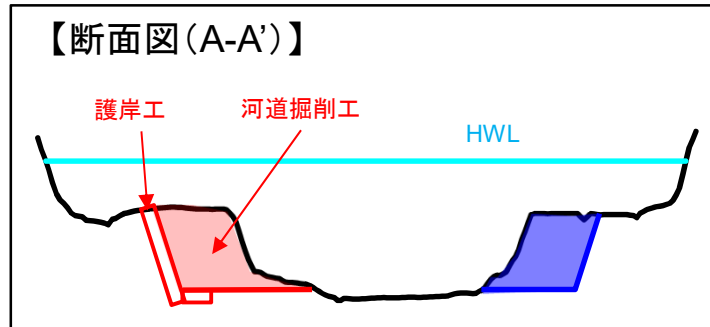
## 【平面図】



## 【広域図】



## 【断面図(A-A')】





# 防災・減災対策等強化事業推進費(災害対策)

|      |   |    |            |
|------|---|----|------------|
| 事業名  | 道路更新防災等対策事業(一般県道大野八幡線)<br><small>オオノヤワタ</small> |    |            |
| 事業主体 | 石川県   |    |            |
| 施行地  | コマツ ハナサカ<br>石川県小松市花坂町                           |    |            |
| 事業費  | 30.0 (百万円)                                      | 国費 | 15.0 (百万円) |

令和2年2月17日に一般県道大野八幡線で崖崩れが発生し、16日間の片側交互通行規制を行った(現在も監視を継続中)。  
このため、推進費を活用して緊急的に法面对策工事(横ボーリング工等)を行うことで再度災害防止を図り、通行者等の安全・安心を確保する。

