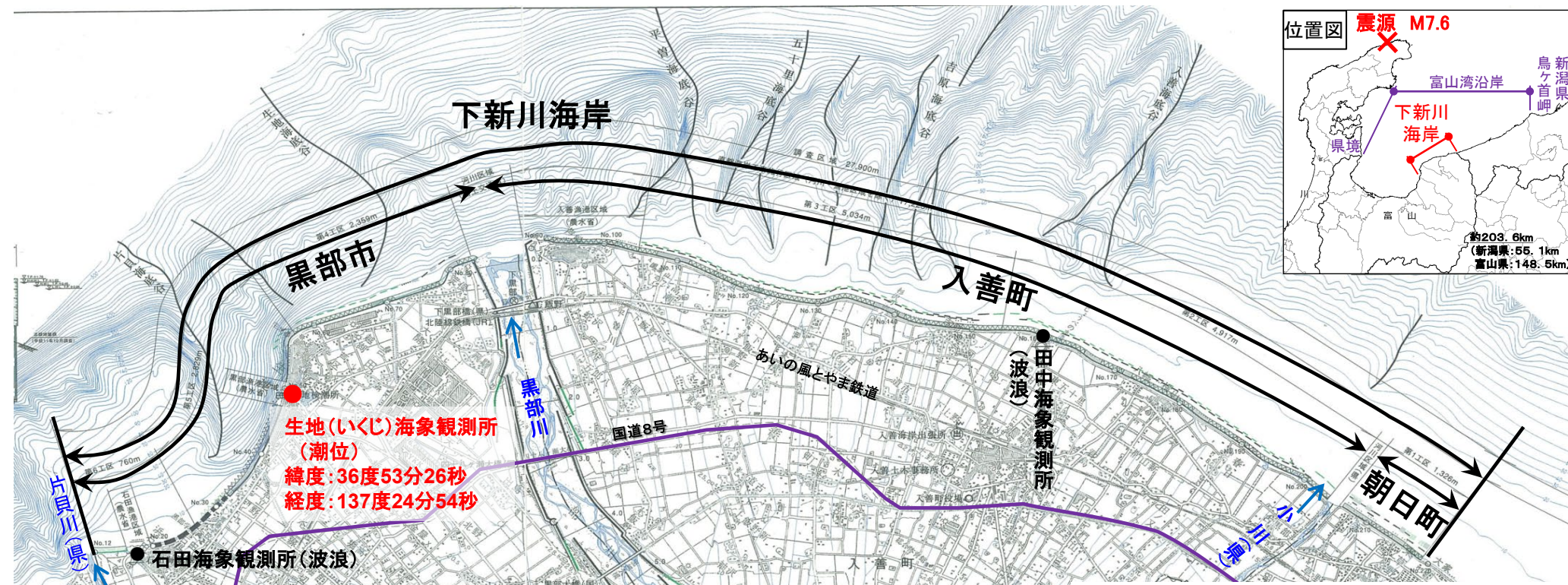
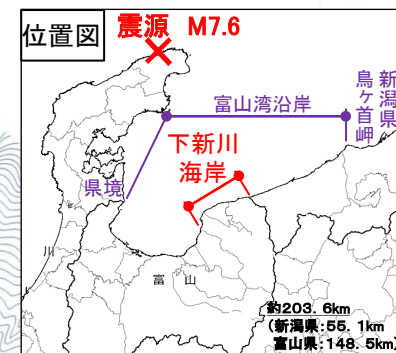
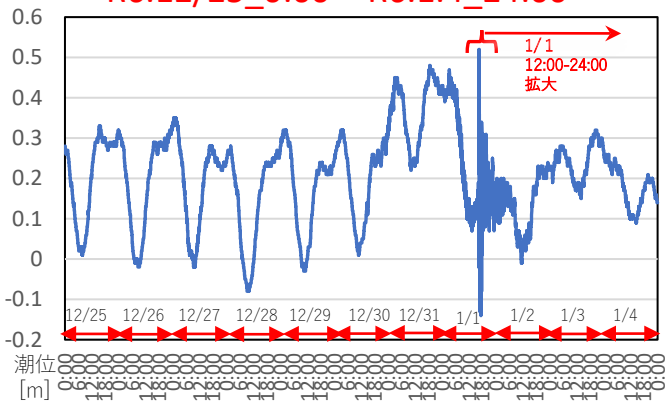


「令和6年能登半島地震」における下新川海岸の概況(潮位状況)

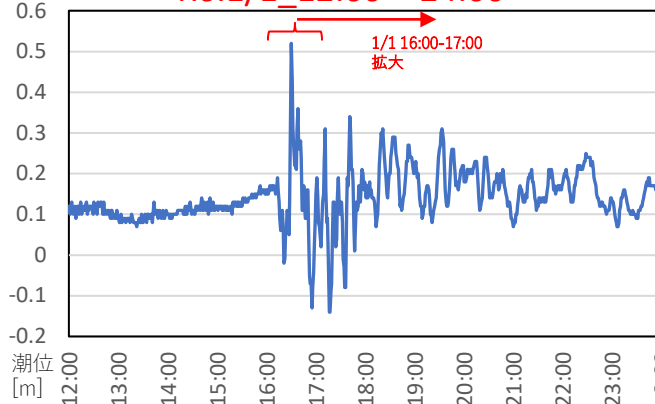
令和6年1月1日(月) 16:10 地震発生:最大震度7(石川県能登地方)



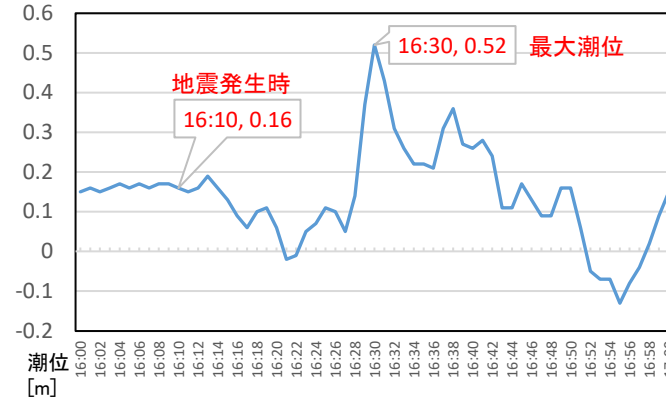
R6.12/25_0:00-R6.1.4_24:00



R6.1/1_12:00-24:00



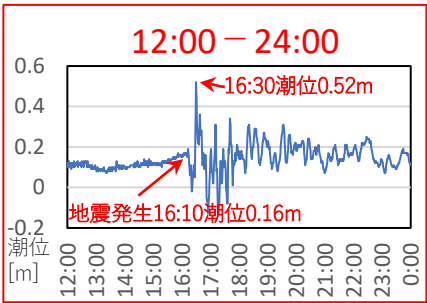
R6.1.1_16:00-17:00



「令和6年能登半島地震」における下新川海岸の概況(波の襲来状況)

令和6年1月1日(月) 16:10 地震発生 : 最大震度7(石川県能登地方)

※地震前から冬期風浪で波が高くCCTV映像による顕著な津波襲来は不明瞭 (生地で16:30潮位上昇の記録はあり)



田中海象観測所(波浪観測所。潮位は計測していない)
 ・地震前:0:00~16:00 内 最高波高 = 4.95m
 ・地震後:16:10~24:00 内 最高波高 = 5.14m

地震前
16:00頃



地震後
16:30~40頃



※ 写真をクリックすると、当時のCCTV映像を視聴することができます。