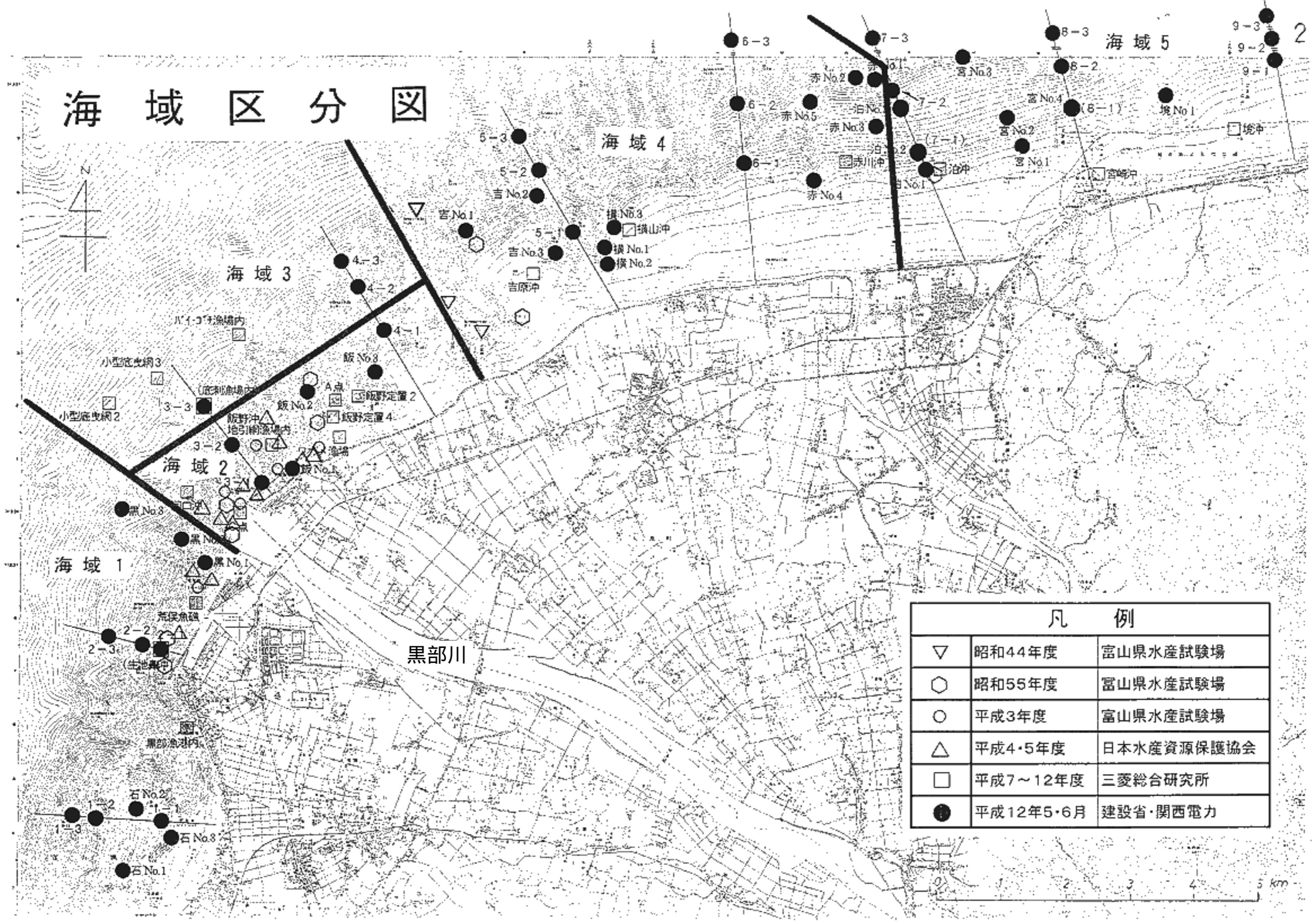


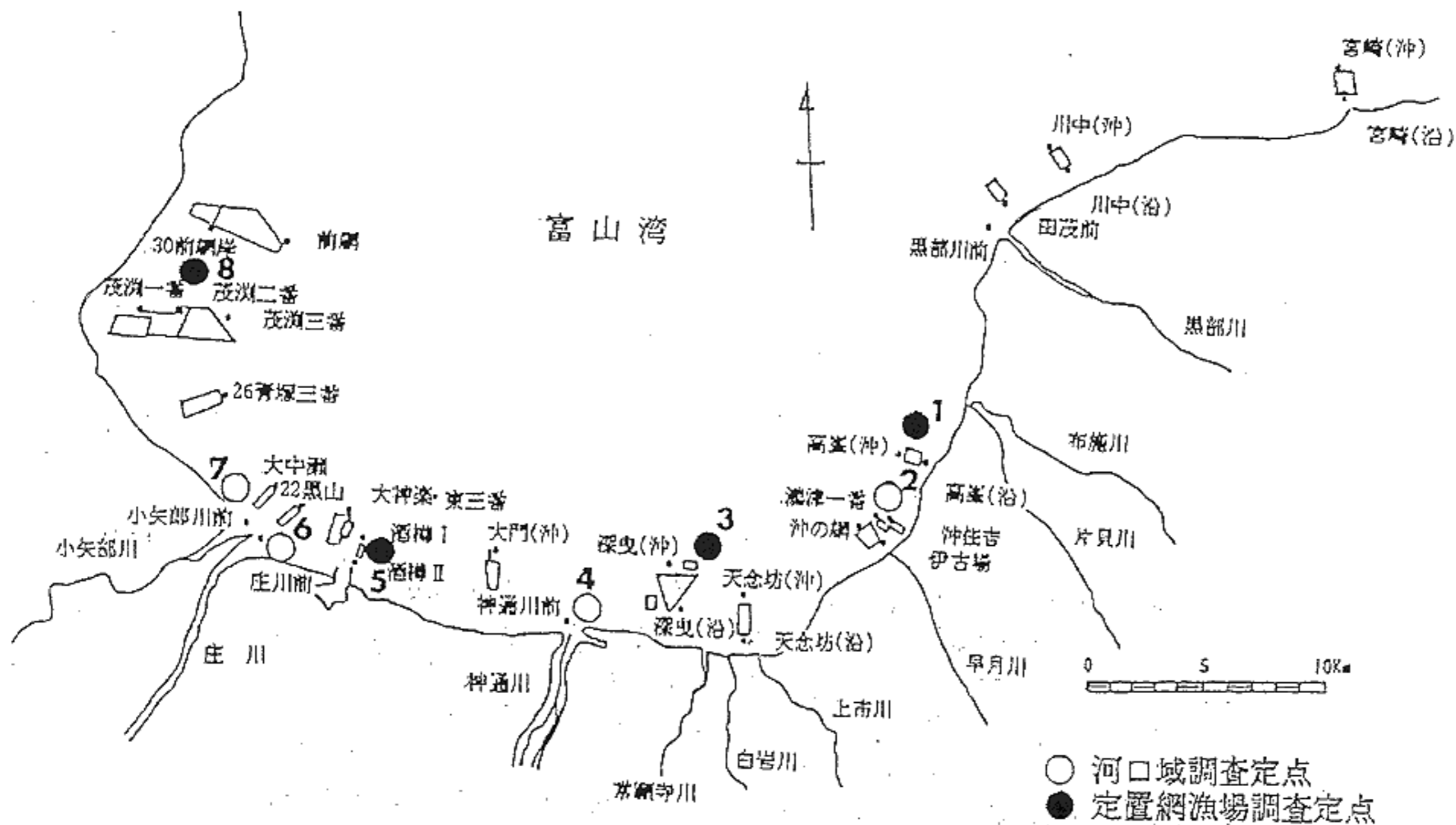
底質調査結果の経年変化（海域）

（ S 4 4 年 ~ H 1 2 年 6 月 ）

海域区分図

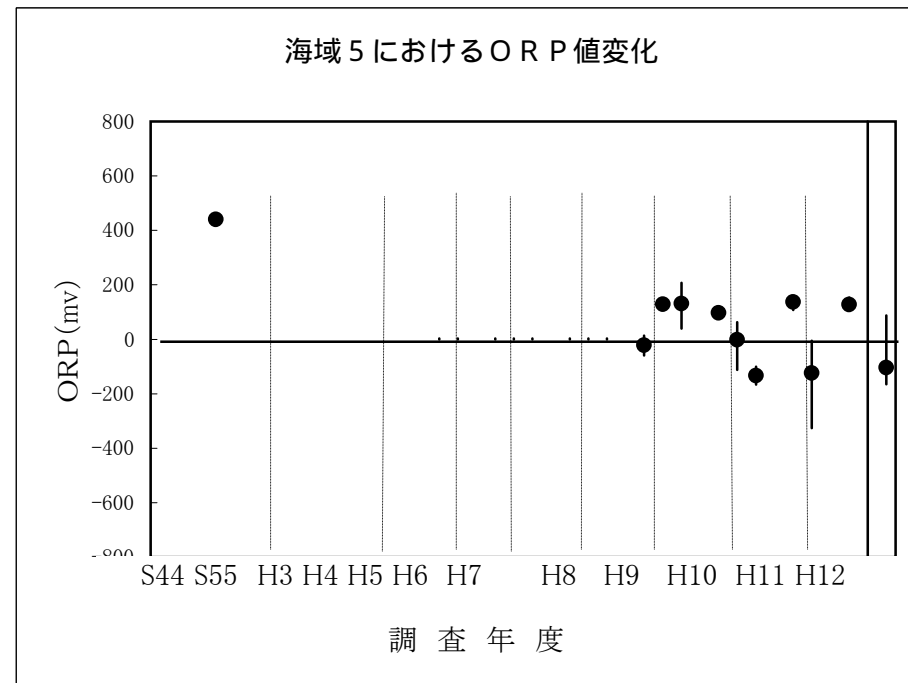
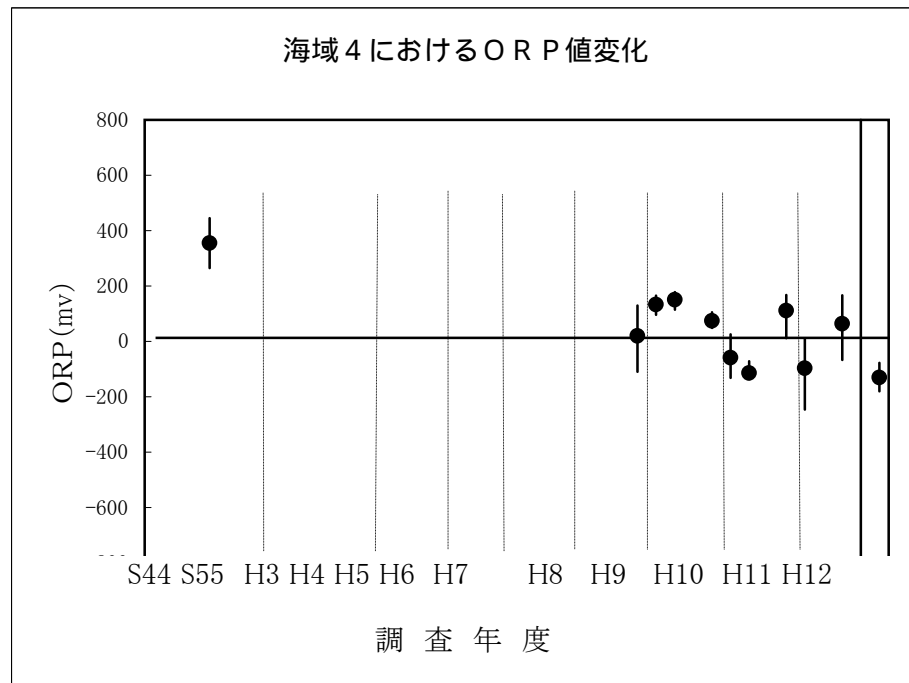
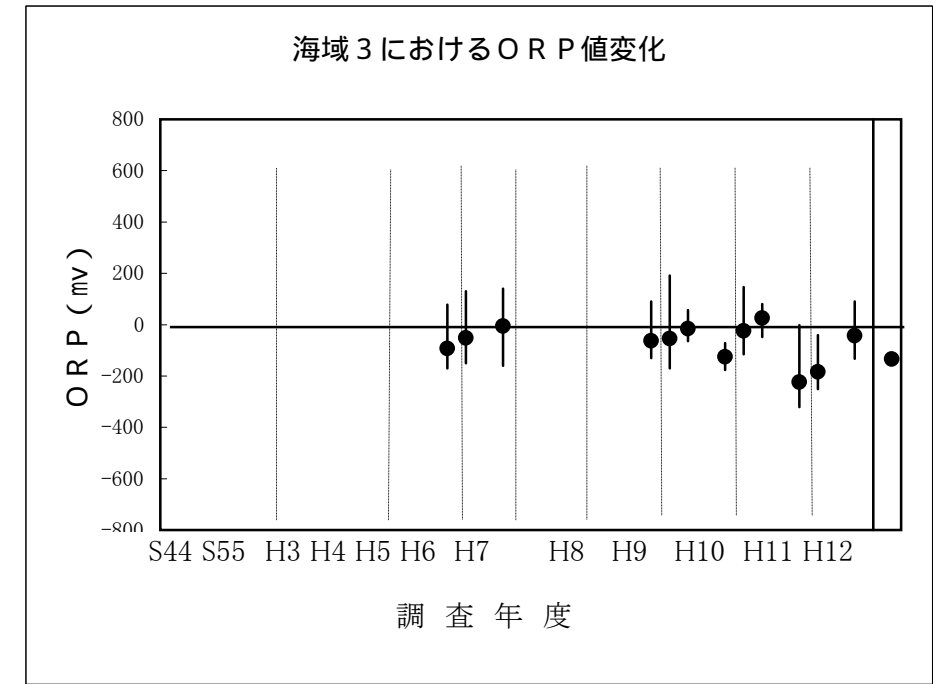
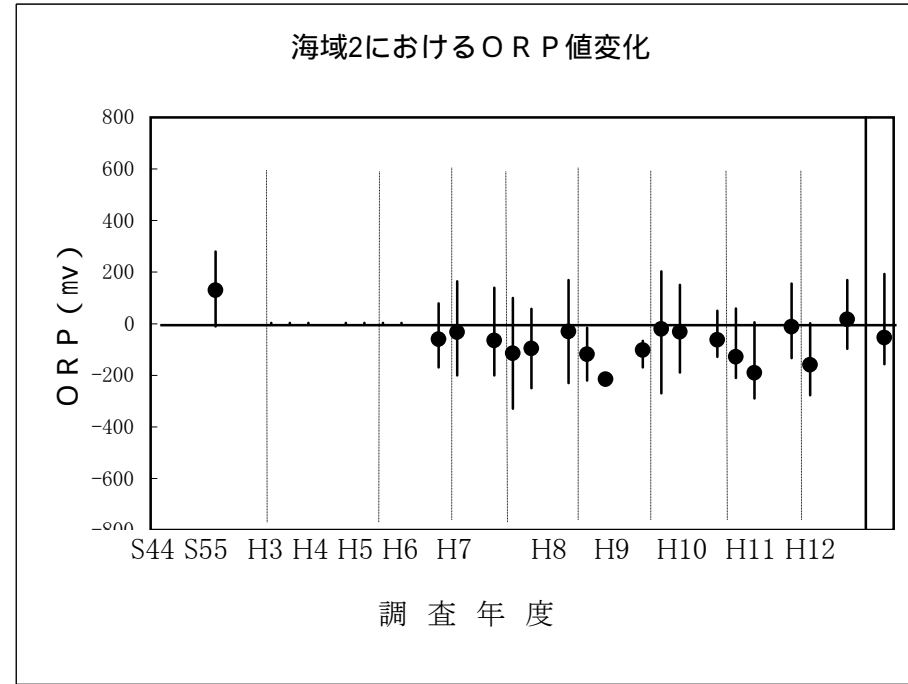
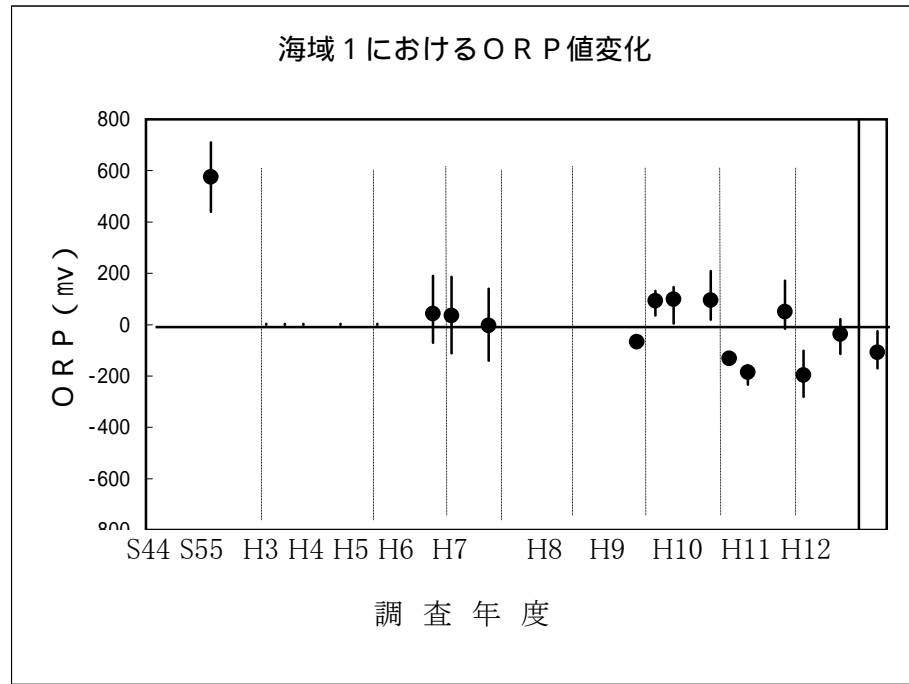


凡 例		
▽	昭和44年度	富山県水産試験場
○	昭和55年度	富山県水産試験場
○	平成3年度	富山県水産試験場
△	平成4・5年度	日本水産資源保護協会
□	平成7～12年度	三菱総合研究所
●	平成12年5・6月	建設省・関西電力



富山湾奥部の底質調査点位置図

〔 出典:「平成4年度漁場保全対策事業調査報告書」-生物モニタリング調査点- 富山県水産試験場, 1993 〕

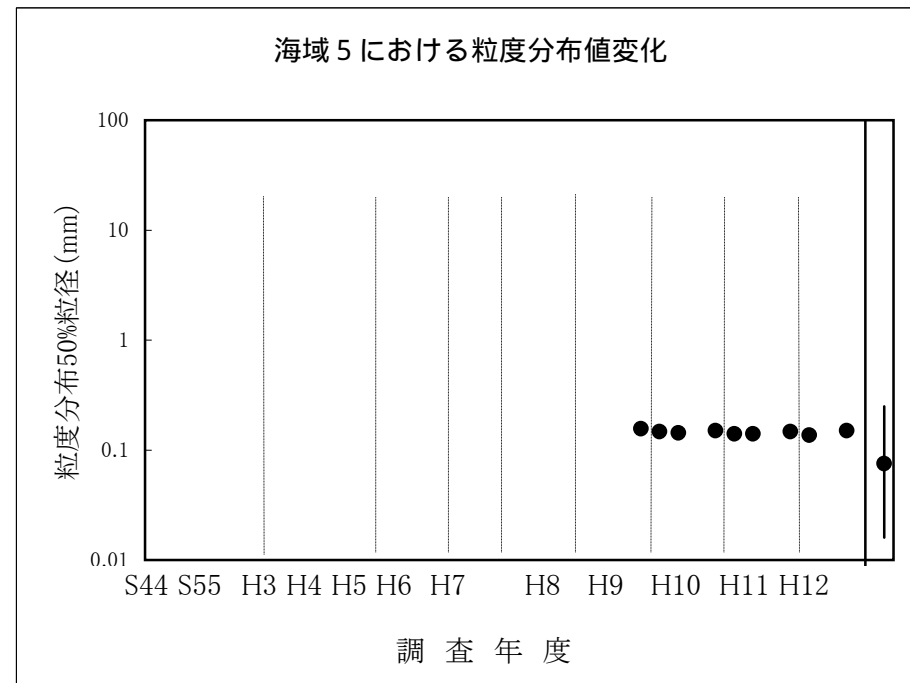
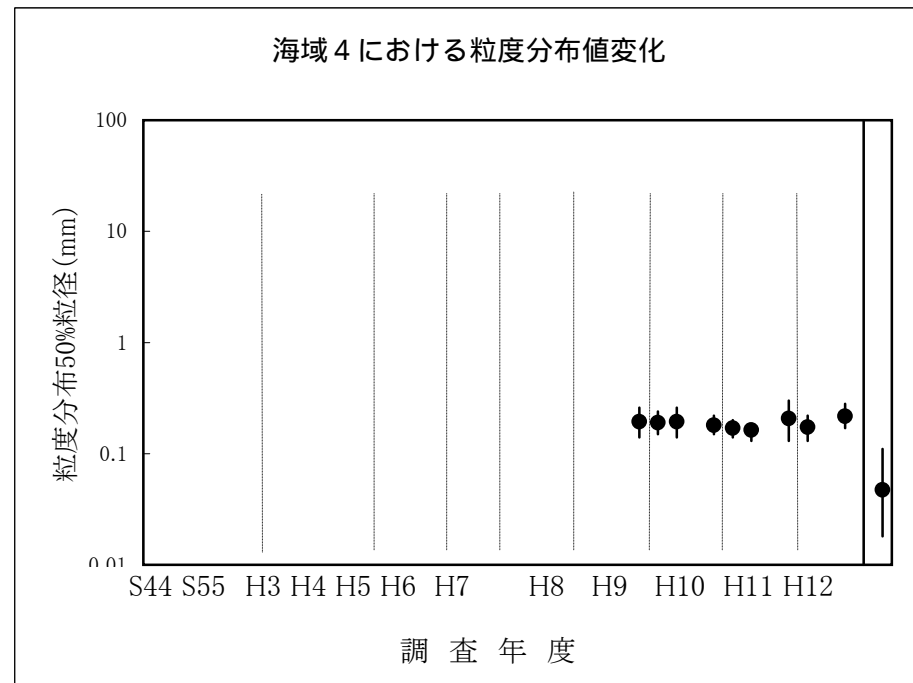
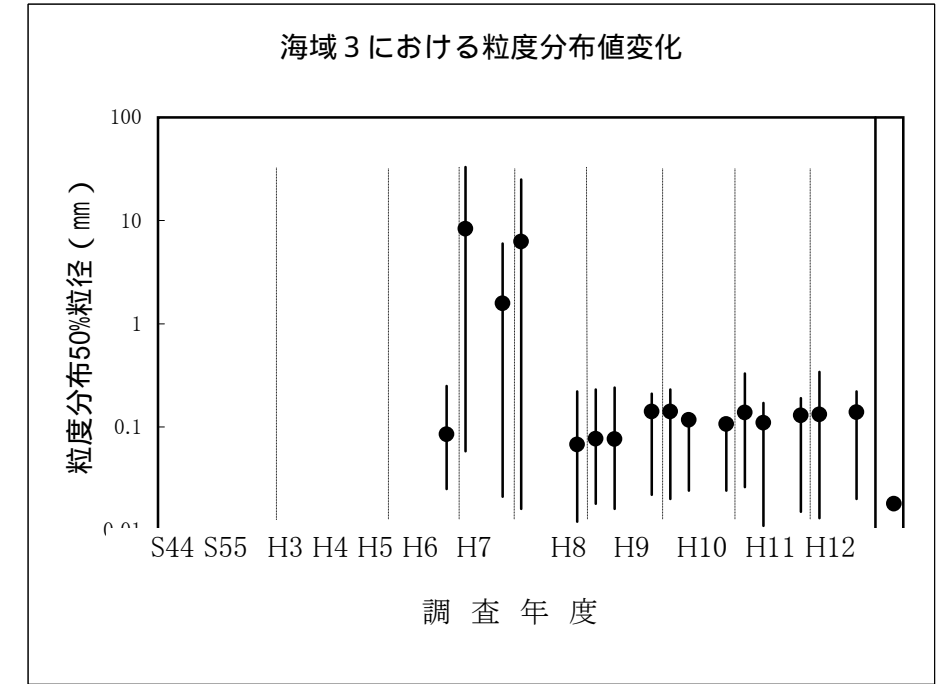
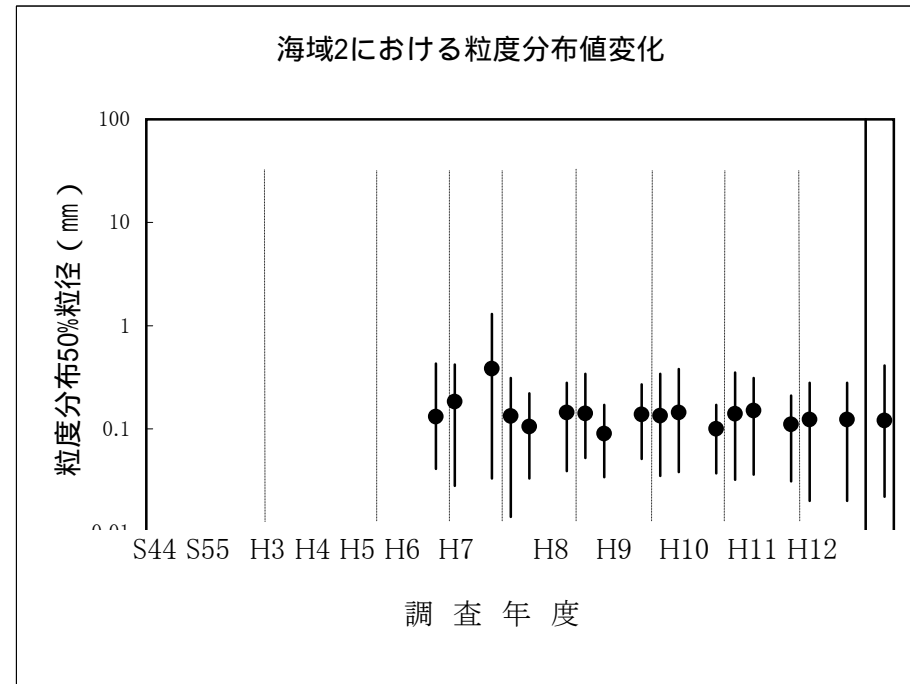
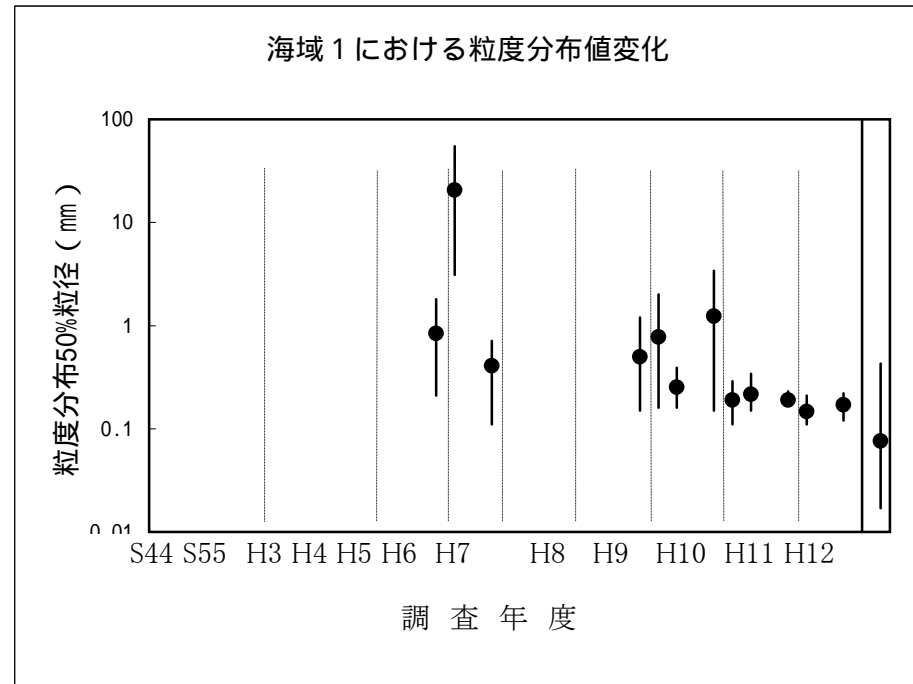


< 凡例 >

- ← 最大値
- 平均値
- ← 最小値

底質の海域別経時変化図 : 酸化還元電位 (ORP)

	①	②	③	④	⑤	⑥	⑦	⑧
排砂年月	H 3. 12	H 6. 2	H 7. 7	H 7. 10	H 8. 6	H 9. 7	H10. 6	H11. 9
排砂量(万m ³)	46	2	8	172	80	46	34	70

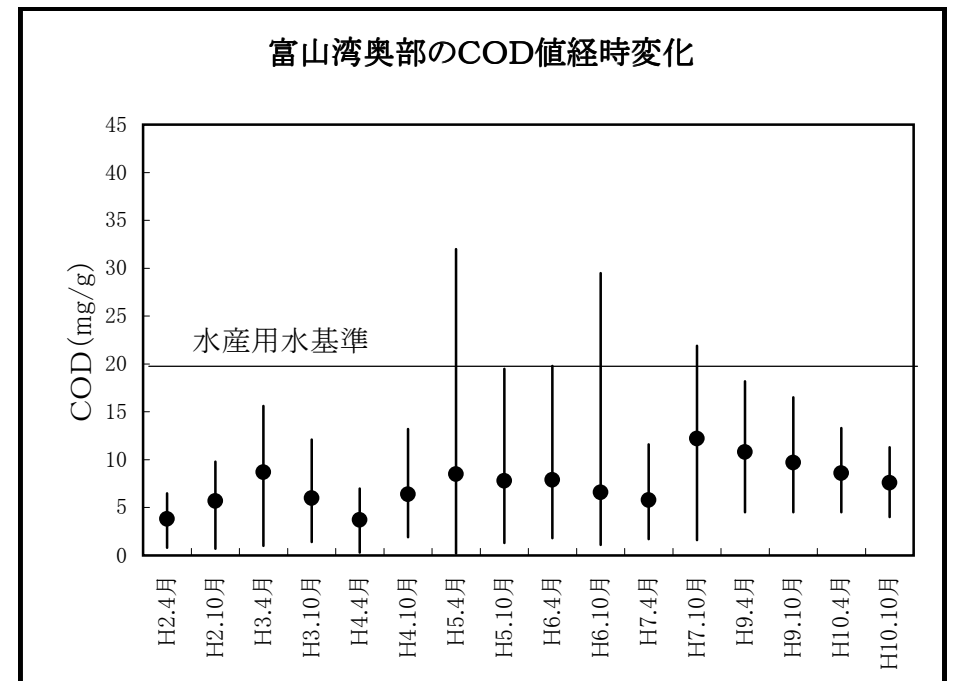
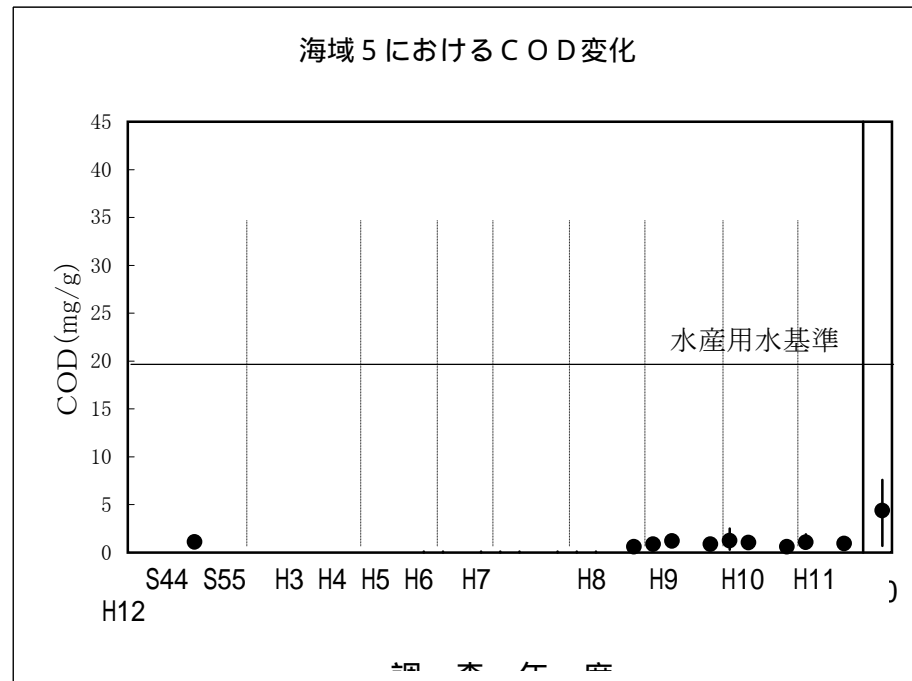
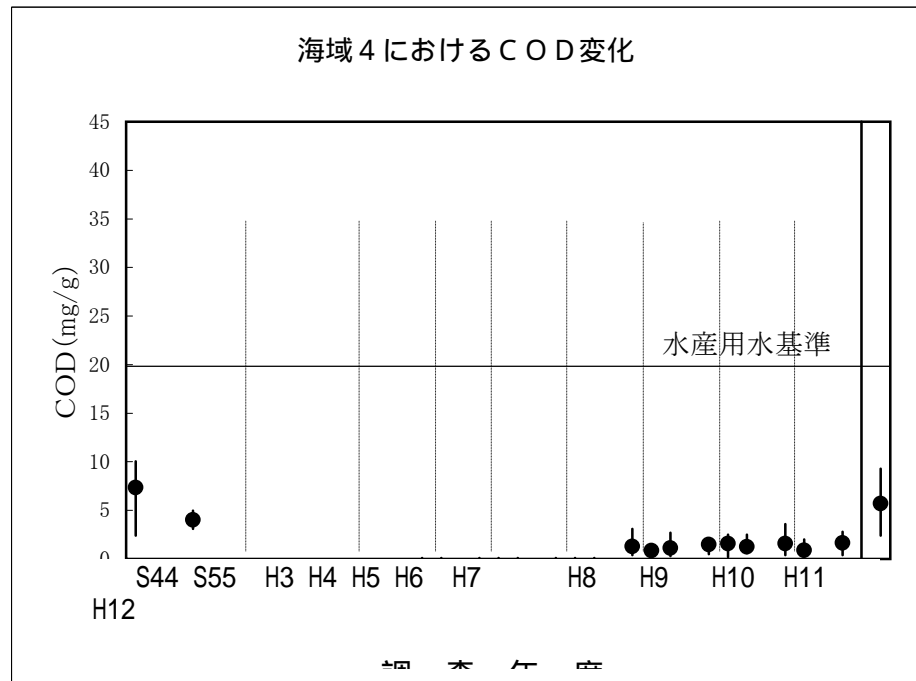
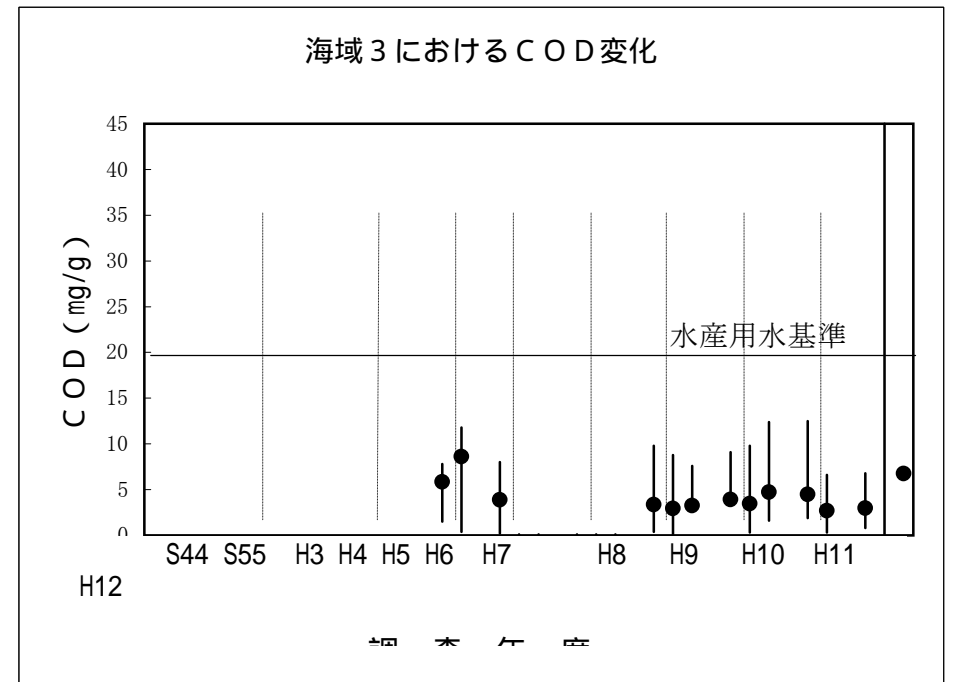
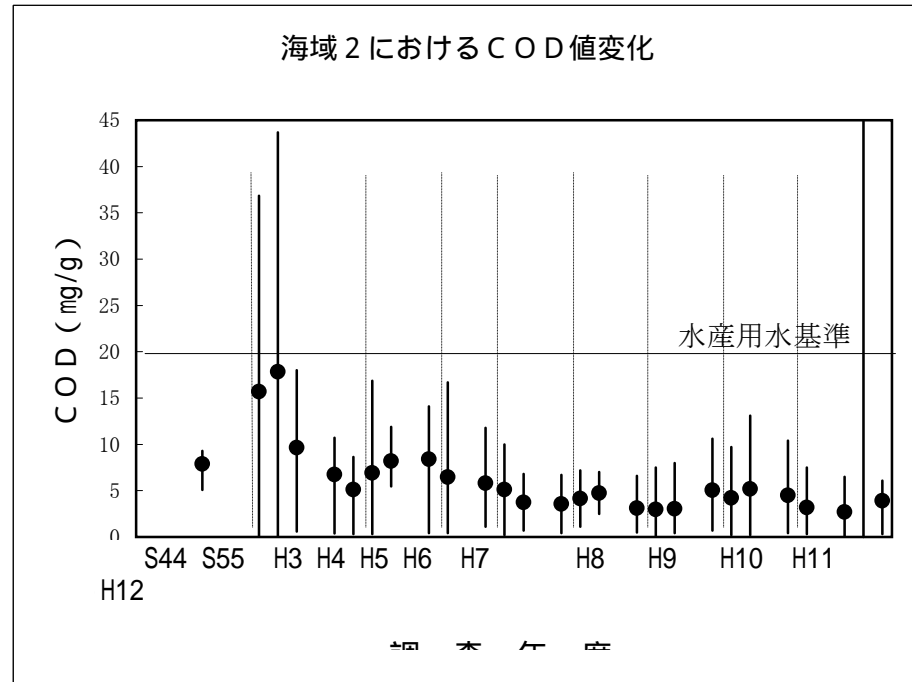
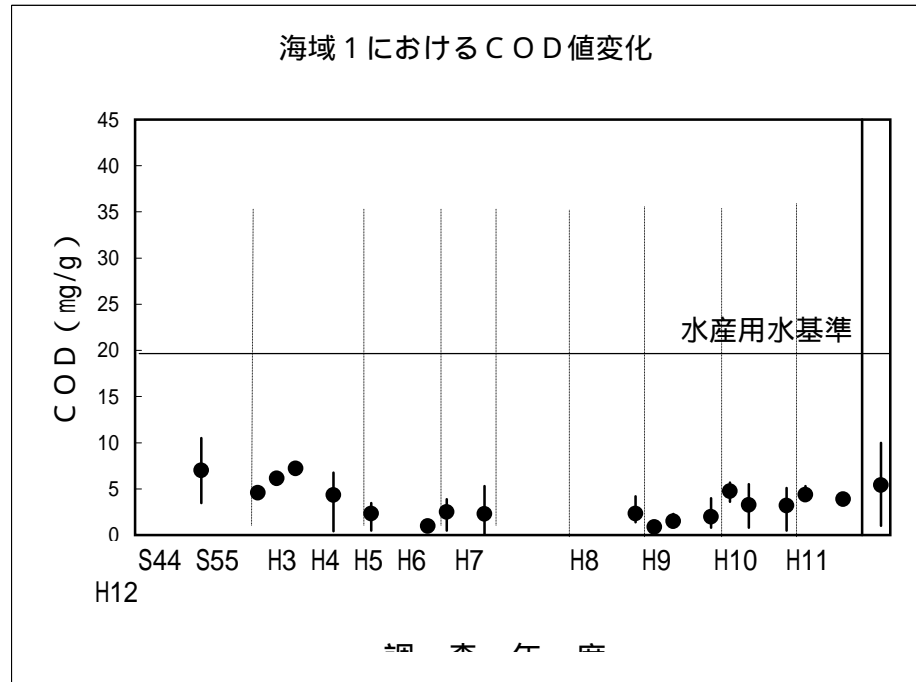


底質の海域別経時変化図 : 粒度分布 (50%粒径値)

< 凡例 >

- ← 最大値
- 平均値
- ← 最小値

	①	②	③	④	⑤	⑥	⑦	⑧
排砂年月	H 3. 12	H 6. 2	H 7. 7	H 7. 10	H 8. 6	H 9. 7	H10. 6	H11. 9
排砂量(万m ³)	46	2	8	172	80	46	34	70

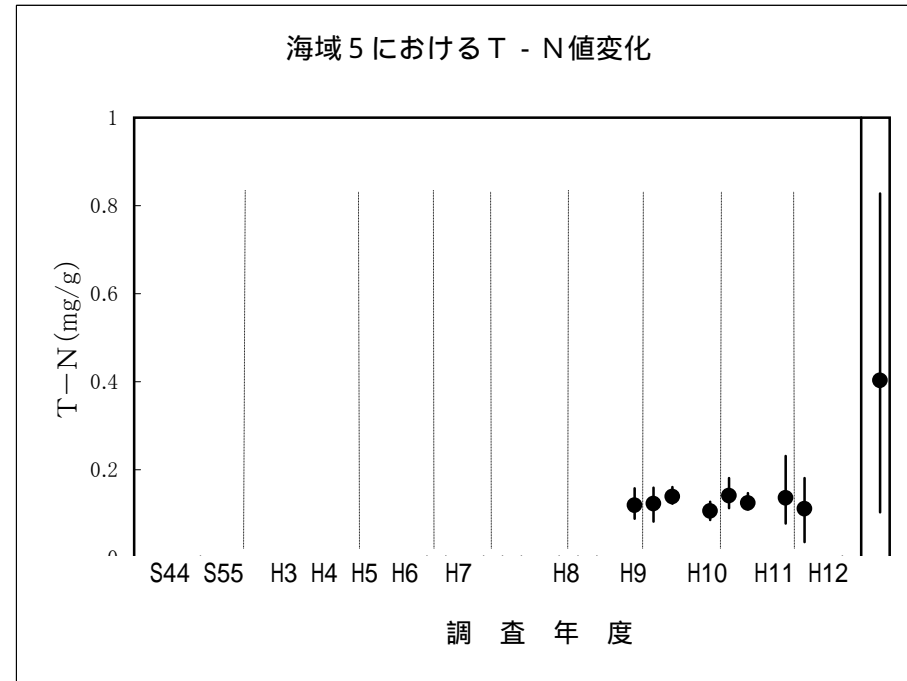
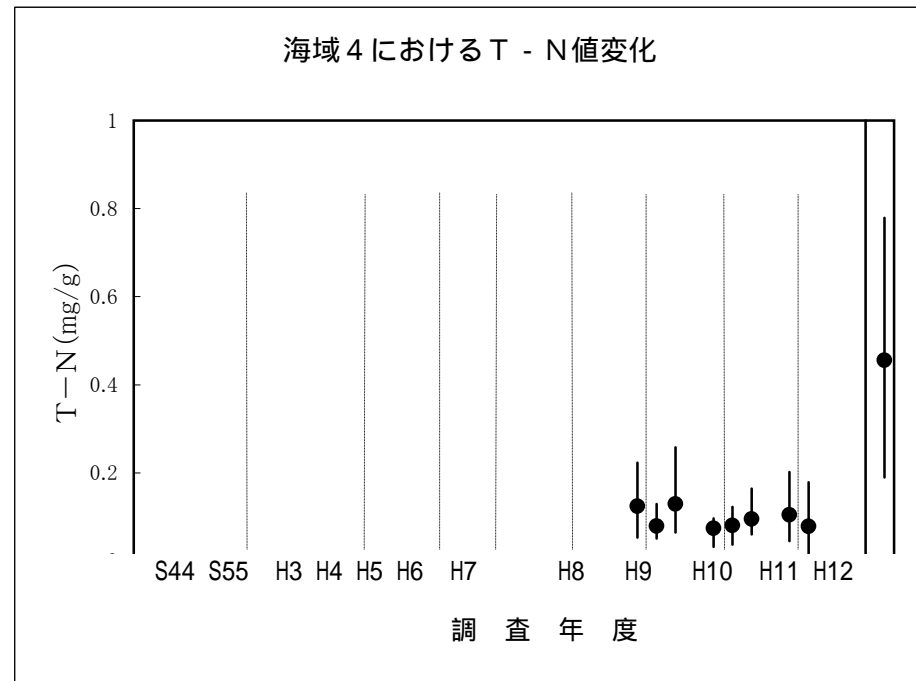
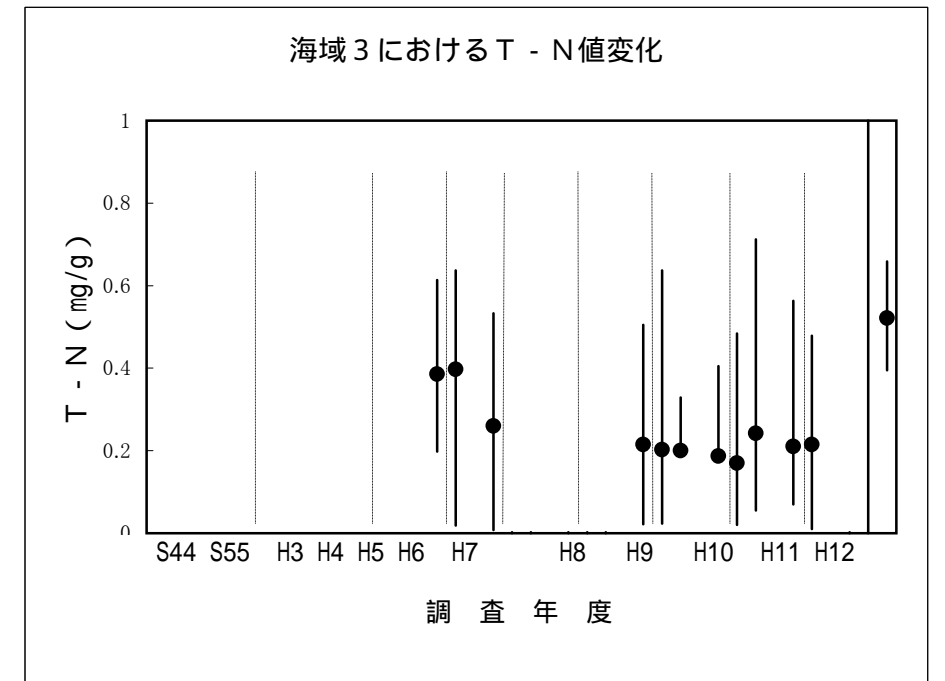
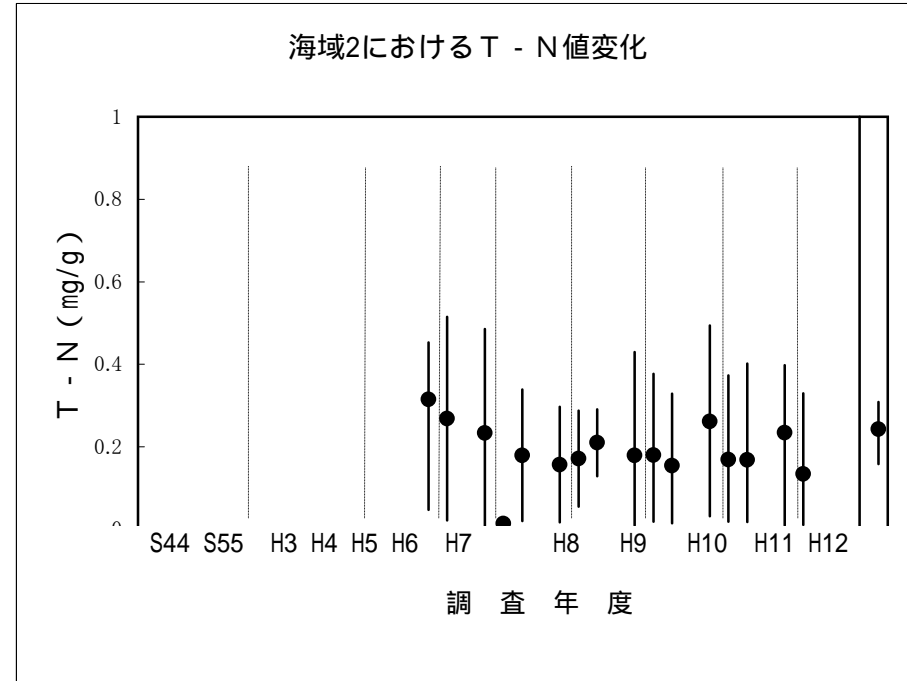
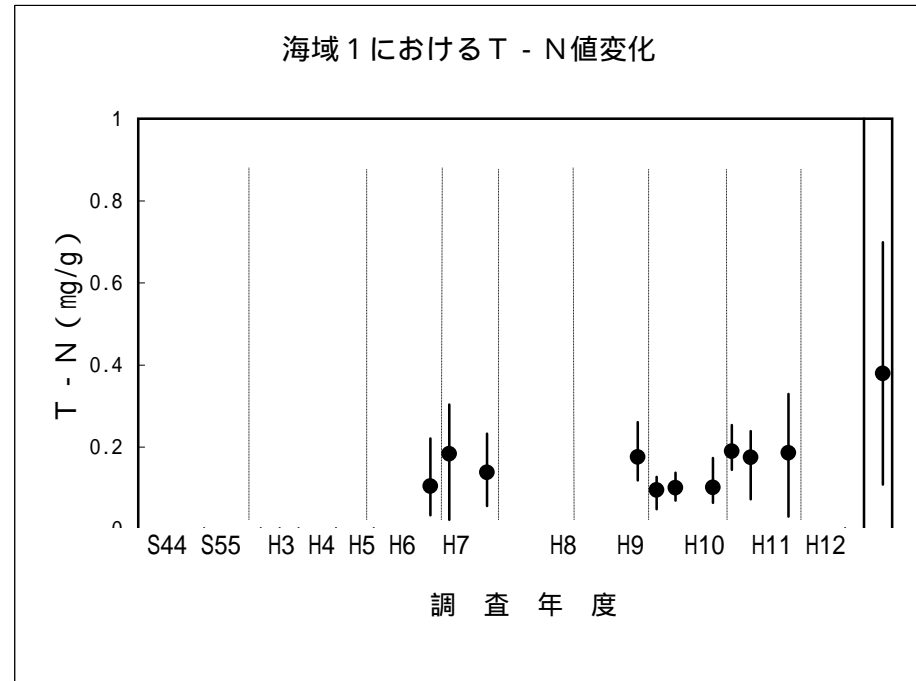


< 凡例 >

- ← 最大値
- 平均値
- ← 最小値

底質の海域別経時変化図 : COD

	①	②	③	④	⑤	⑥	⑦	⑧
排砂年月	H3.12	H6.2	H7.7	H7.10	H8.6	H9.7	H10.6	H11.9
排砂量(万m ³)	46	2	8	172	80	46	34	70

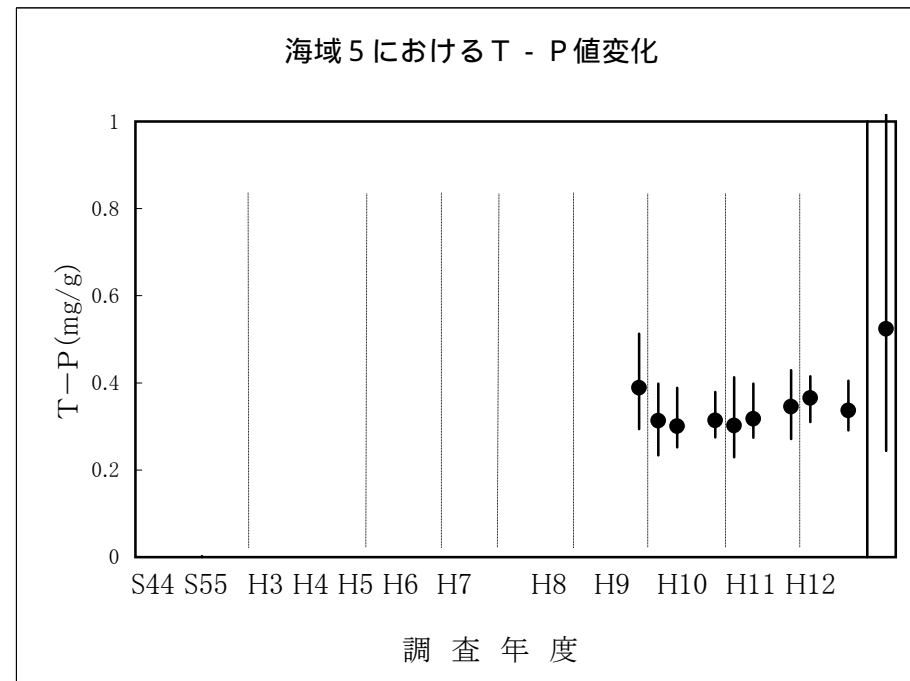
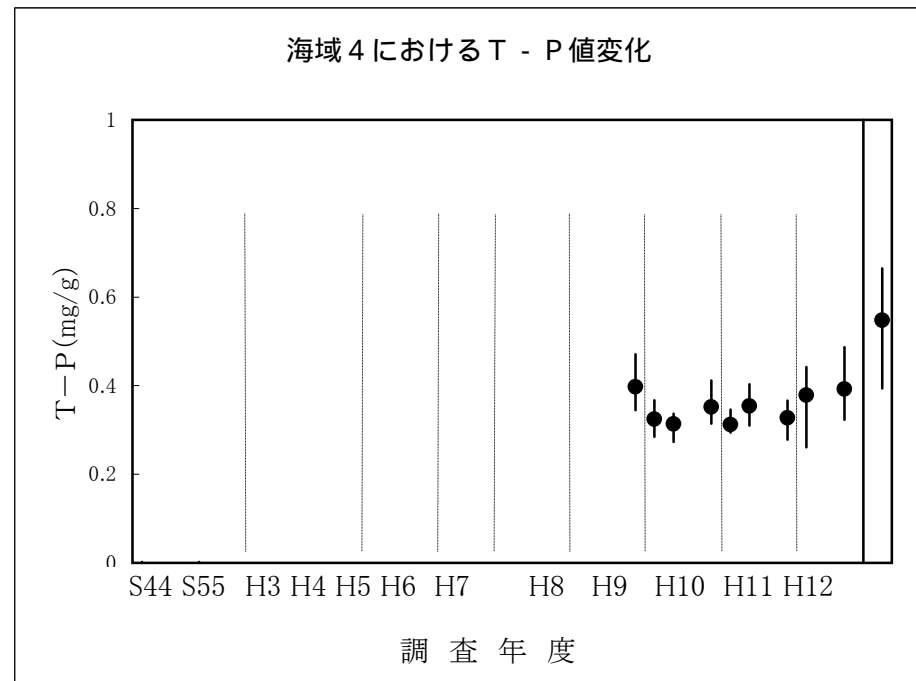
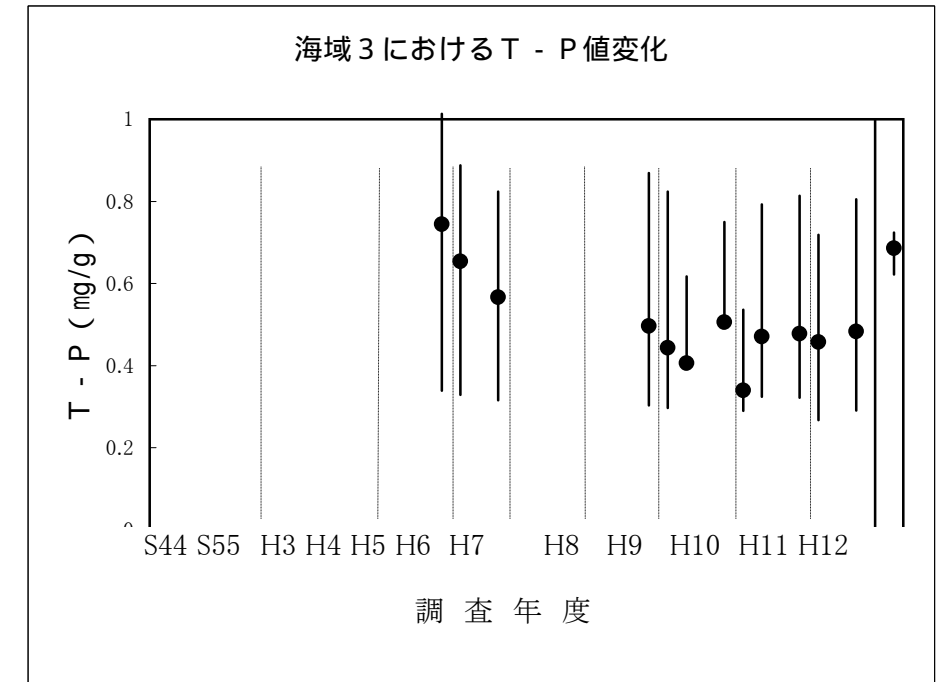
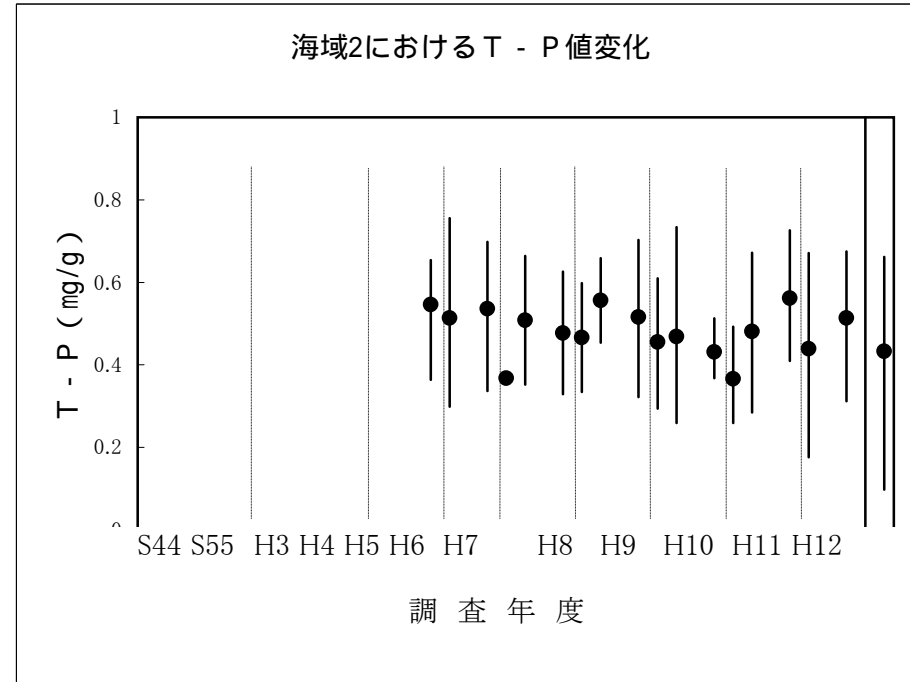
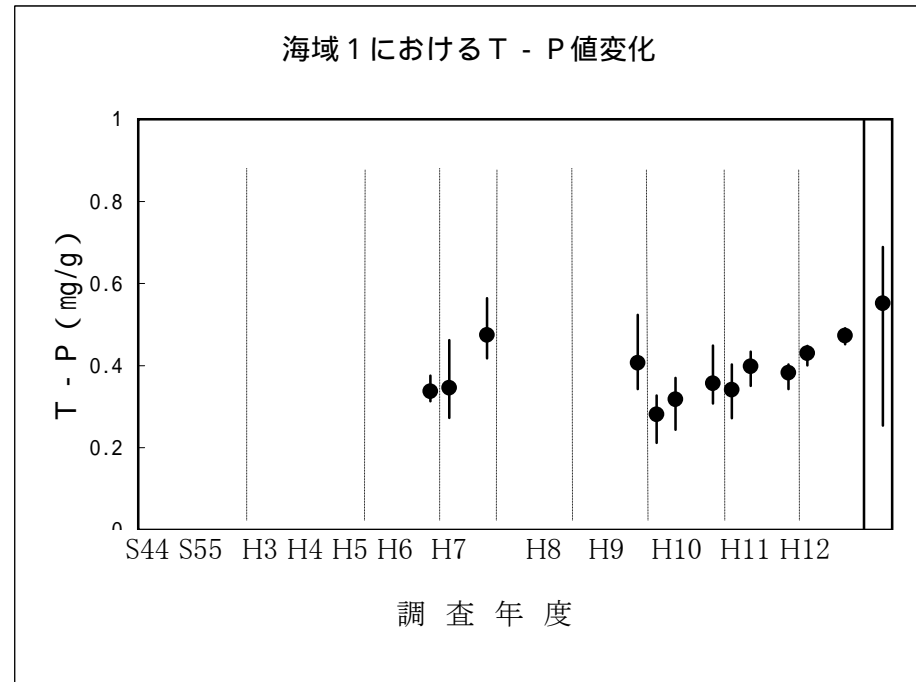


底質の海域別経時変化図 : 全窒素 (T - N)

< 凡例 >

- ← 最大値
- 平均値
- ← 最小値

	①	②	③	④	⑤	⑥	⑦	⑧
排砂年月	H 3. 12	H 6. 2	H 7. 7	H 7. 10	H 8. 6	H 9. 7	H10. 6	H11. 9
排砂量(万m ³)	46	2	8	172	80	46	34	70

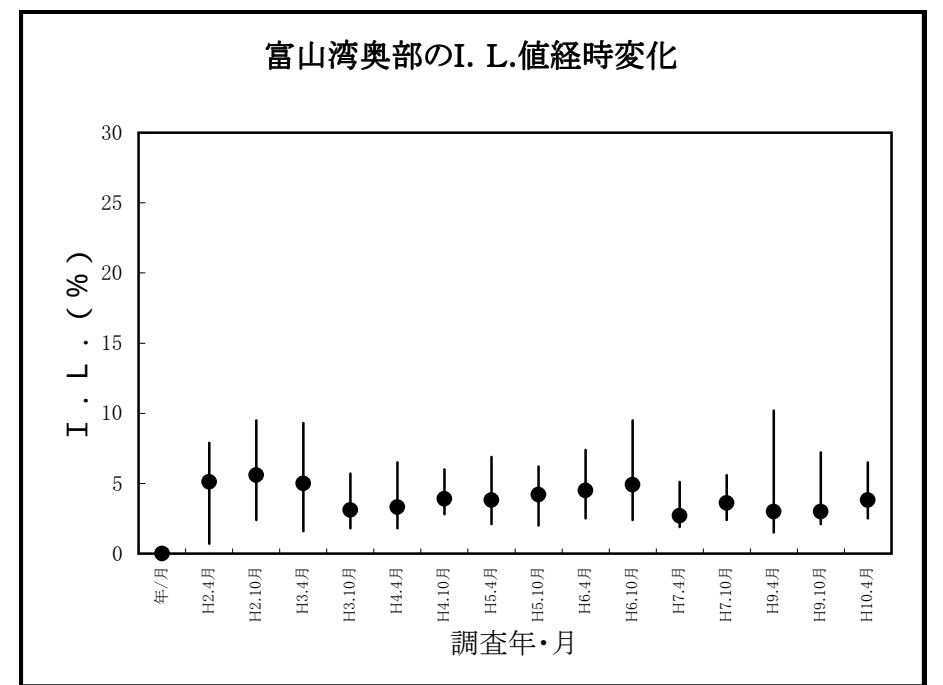
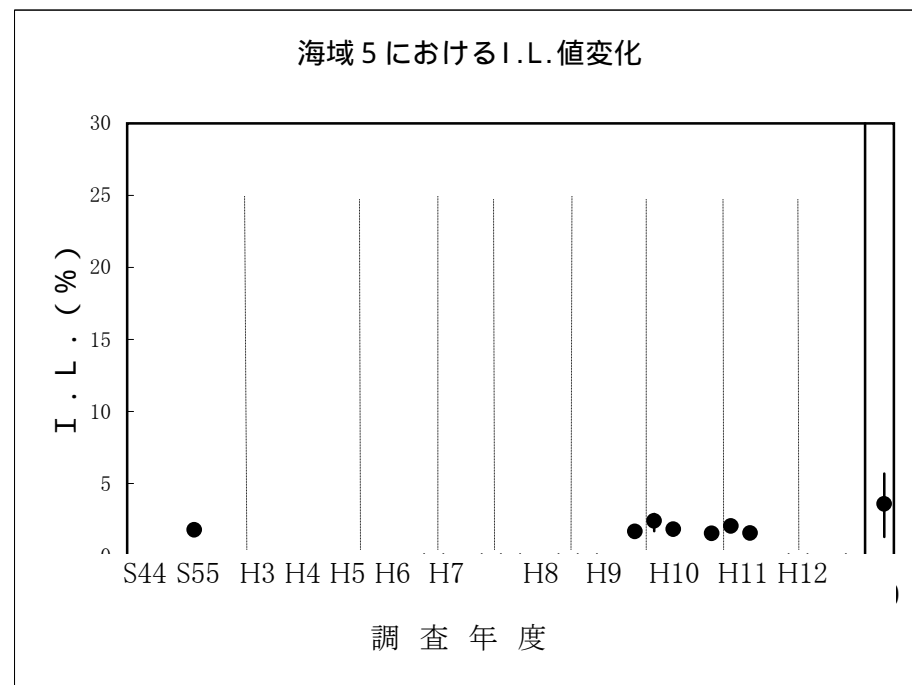
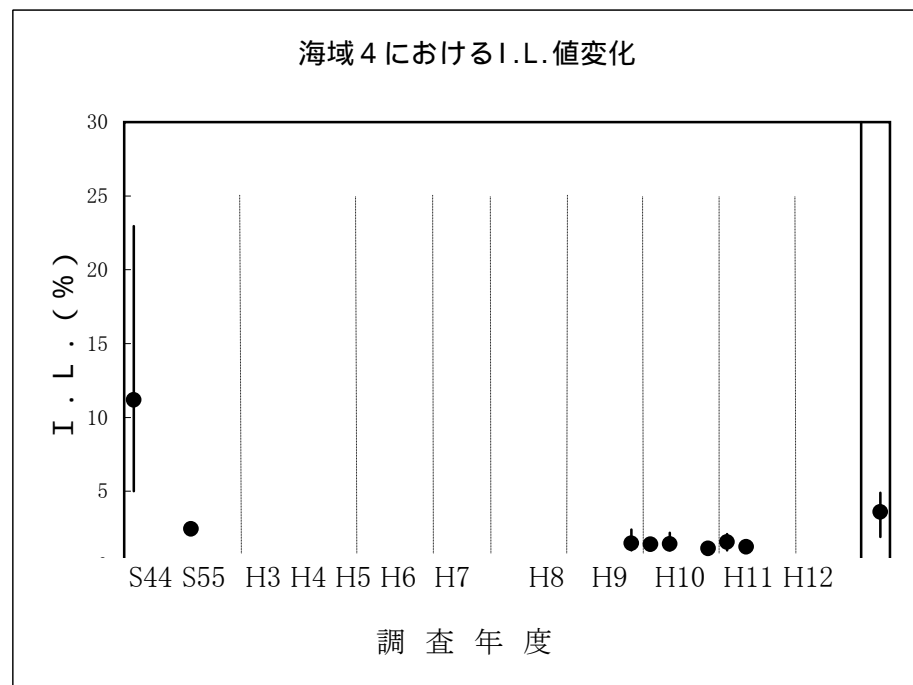
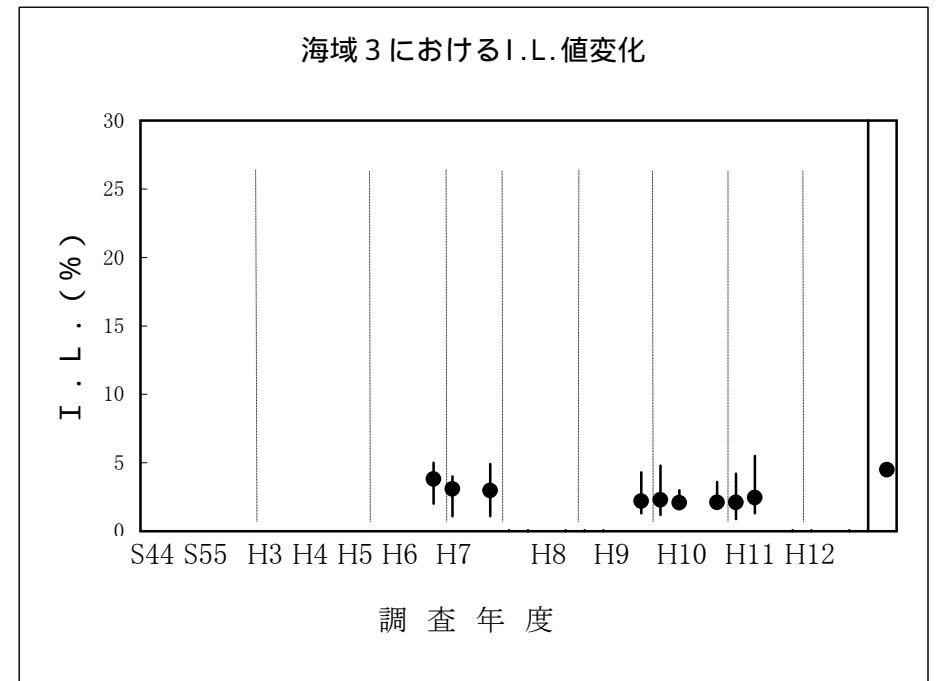
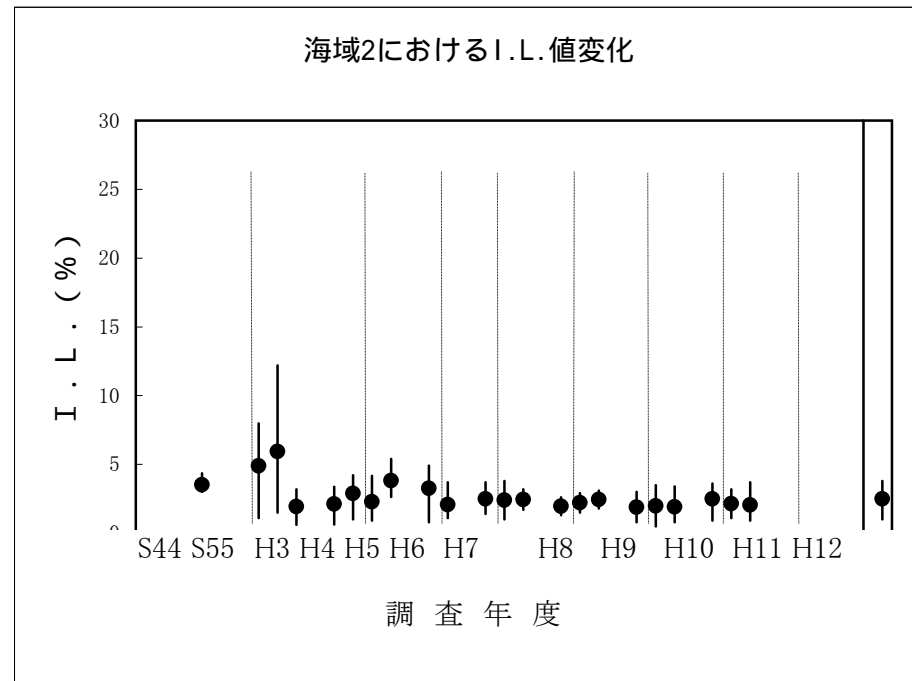
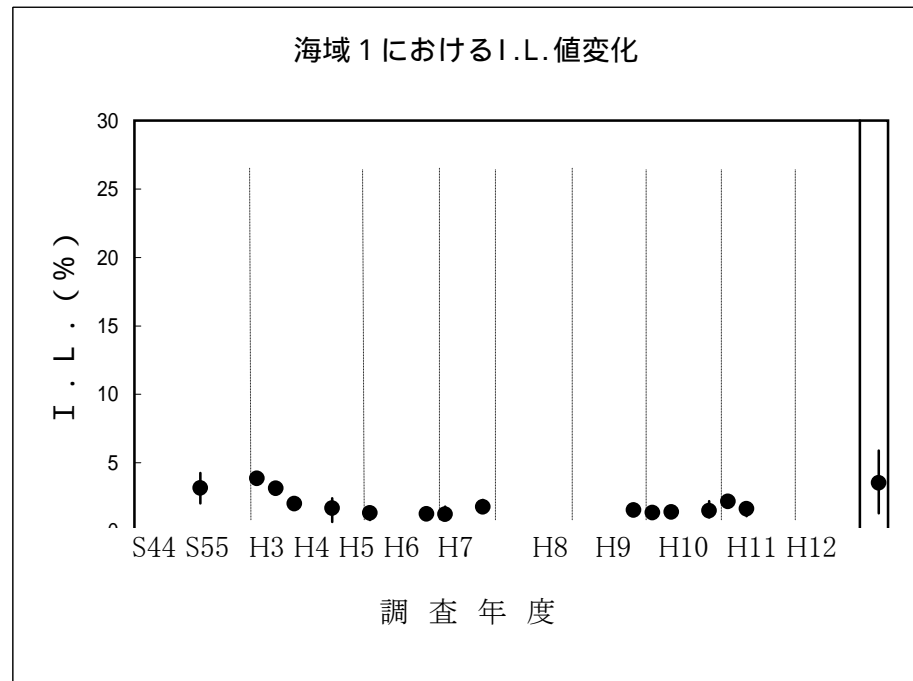


< 凡例 >

- ← 最大値
- 平均値
- ← 最小値

底質の海域別経時変化図 : 全リン (T - P)

	①	②	③	④	⑤	⑥	⑦	⑧
排砂年月	H 3. 12	H 6. 2	H 7. 7	H 7. 10	H 8. 6	H 9. 7	H10. 6	H11. 9
排砂量(万m ³)	46	2	8	172	80	46	34	70

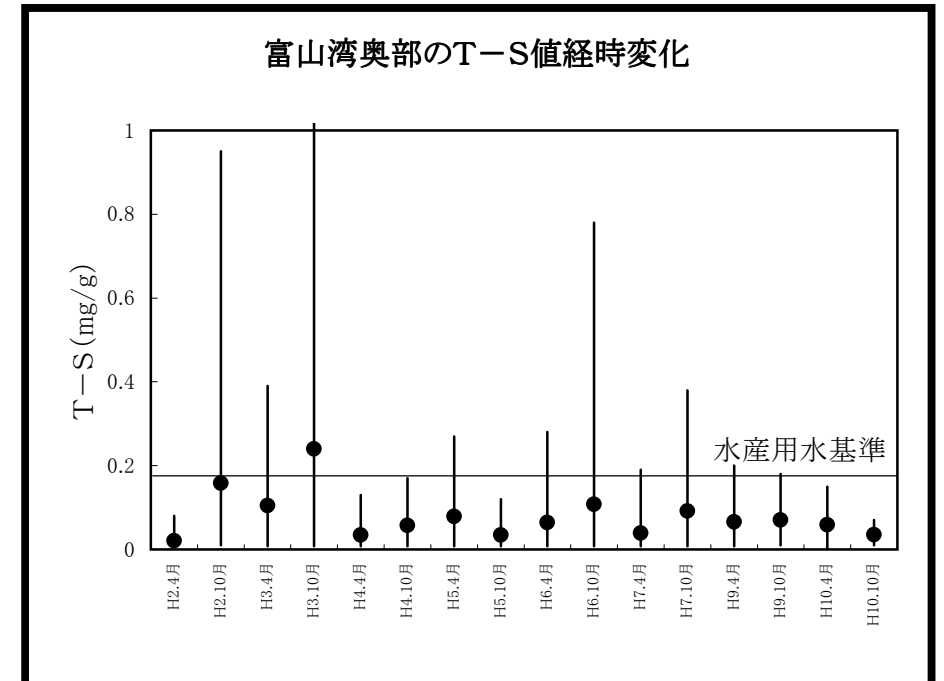
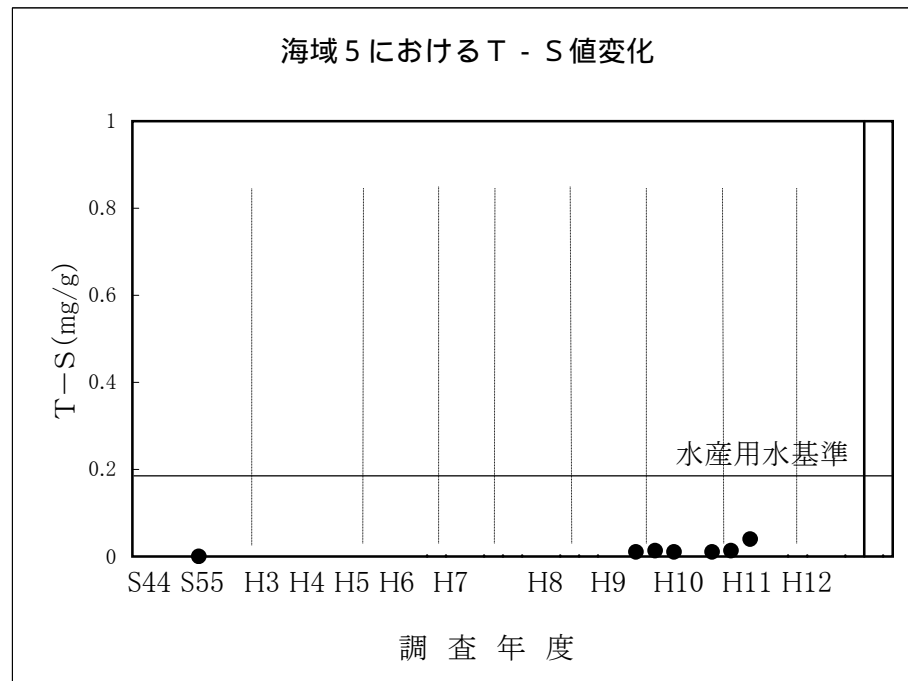
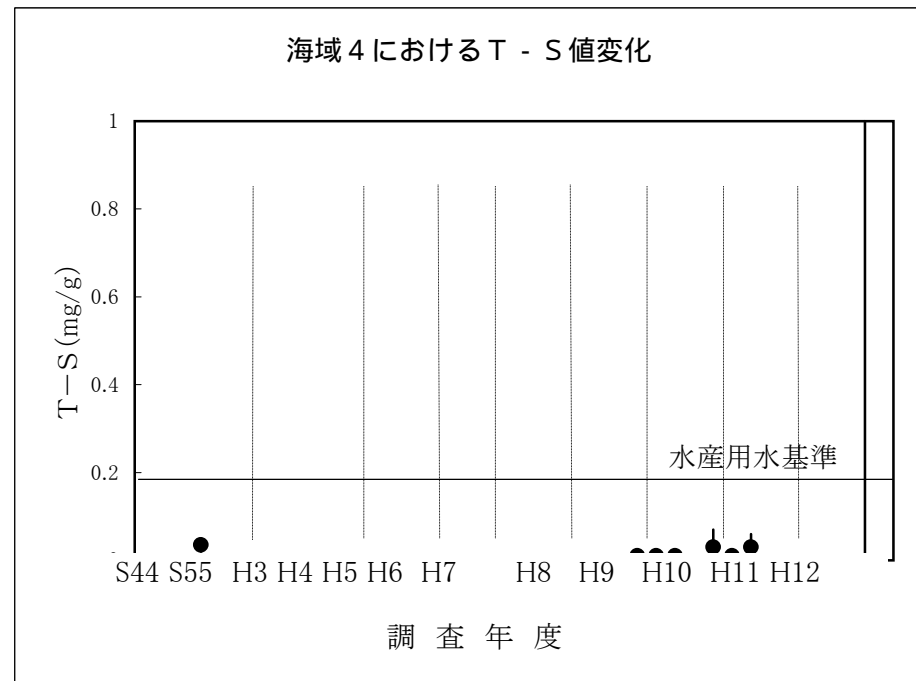
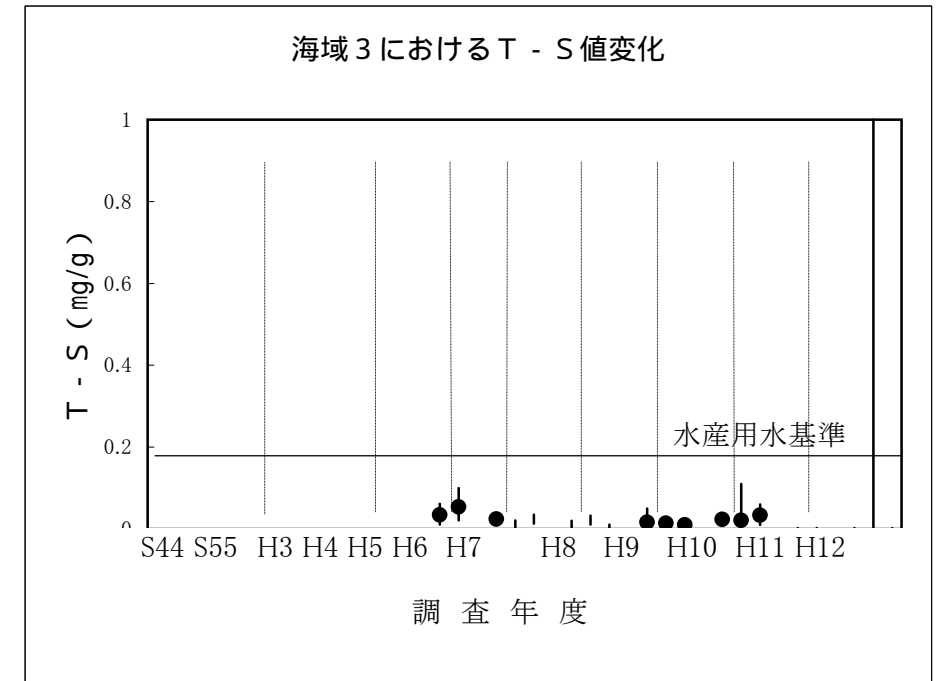
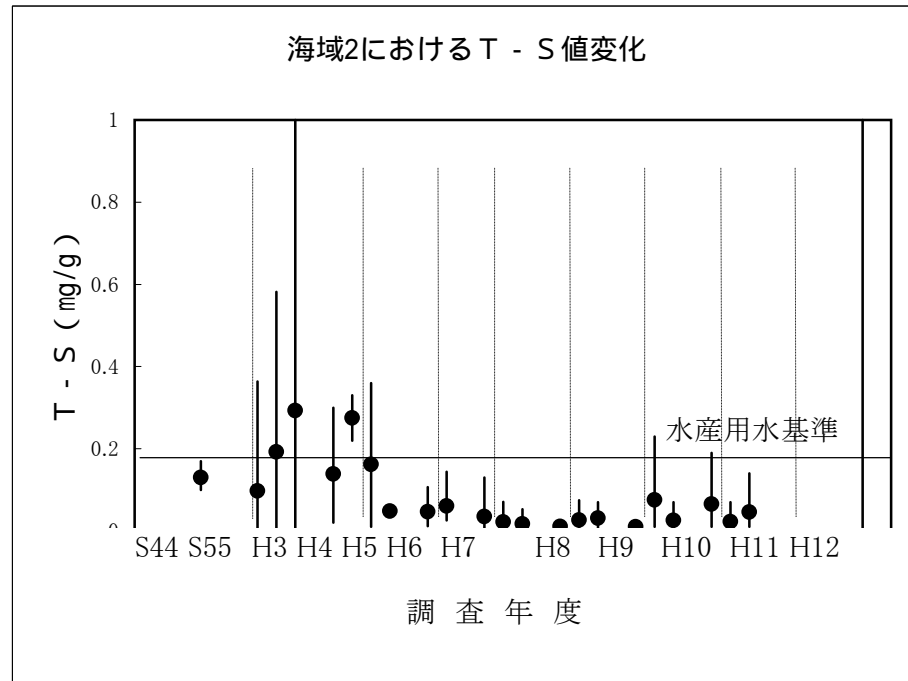
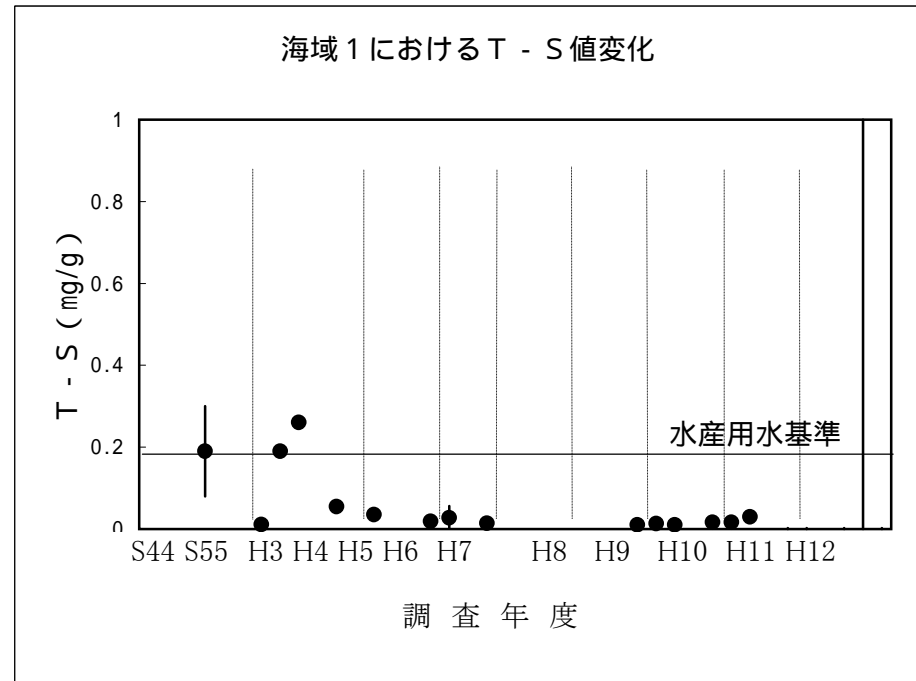


底質の海域別経時変化図 : 強熱減量 (I . L)

< 凡例 >

- ← 最大値
- 平均値
- ← 最小値

	①	②	③	④	⑤	⑥	⑦	⑧
排砂年月	H 3. 12	H 6. 2	H 7. 7	H 7. 10	H 8. 6	H 9. 7	H10. 6	H11. 9
排砂量(万m ³)	46	2	8	172	80	46	34	70



底質の海域別経時変化図 : 全硫化物 (T - S)

< 凡例 >
 — 最大値
 ● 平均値
 — 最小値

	①	②	③	④	⑤	⑥	⑦	⑧
排砂年月	H 3. 12	H 6. 2	H 7. 7	H 7. 10	H 8. 6	H 9. 7	H10. 6	H11. 9
排砂量(万m ³)	46	2	8	172	80	46	34	70