







週間気象予測表 (出し平ダム上流域の気象予測)

月 日	6月1日(火)	6月2日(水)	6月3日(木)	6月4日(金)
天気		 // 	 → 	
排砂実施の可能性	低			高

※次回週間予測表配信は今週金曜日となります。

【天気凡例】☀:晴れ ☁:くもり ☂:雨 ⚡:雷 【記号凡例】/:一時 //:時々 →:のち

【概況】

6月1日(火)は、高気圧に覆われて晴れるでしょう。2日(水)は、気圧の谷や湿った空気の影響で曇り時々晴れとなる見込みです。3日(木)の後半から4日(金)にかけては、低気圧や前線の影響で、雨が降るでしょう。活発な前線の通過により、一時的に雨脚が強まる見込みです。

【連携排砂の可能性】

6月4日(金)の連携排砂の可能性は、「高」です。

※注:この情報は、①「過去の実績雨量と連携排砂実施の関係」、②「今後の降雨予測」をもとに、連携排砂の可能性を「低、中、高」の3段階で予想しています。計算精度の関係や気象の急な変化により、可能性が「高」又は「中」でも連携排砂を行わない場合や、可能性が「低」又は「中」でも連携排砂を行う場合があります。

富山県東部<東部北>の注意報・警報発表状況

2021年6月1日 15時00分 現在

- 特別警報 -
- 警報 -
- 注意報 -