

国道249号の混雑状況と移動に関するお願い

令和6年能登半島地震で亡くなられた方にお悔やみ申し上げるとともに、被災された皆さまに改めてお見舞いを申し上げます。

国道249号の七尾市大津交差点から穴水町金比羅交差点に多くの車両が集中し、本日18日(木)には、七尾市中島町付近を先頭に交通混雑が発生しました。

移動の円滑化を図るため、①移動時間の分散、②一般車両の能登地方への出控えにご協力ください。

①移動時間の分散のお願い

国道249号を使って、北向き(穴水・輪島・珠洲など)に移動する場合

- ・AM11時以降～深夜の時間帯
- ・深夜～翌朝7時の時間帯 は交通量も少なく比較的スムーズに移動できます。

国道249号を使って、南向き(七尾・金沢など)に移動する場合

- ・PM6時以降～深夜の時間帯
- ・深夜～翌日正午の時間帯 は交通量も少なく比較的スムーズに移動できます。

②一般車両の能登地方への出控えのお願い

人命救助や復旧作業のために多くの車両が能登地方に入っています。一般の車両が混在するとこれらの作業に支障が生じることから、一般車両の能登地方への移動は控えて頂くようご理解とご協力をお願い致します。

<記者発表先> 新潟県政記者クラブ、新潟県政記者クラブ、新潟県内専門紙、
富山県政記者クラブ、富山県内専門紙、
石川県政記者クラブ、石川県内専門紙

お問い合わせ先

■国が管理する道路に関すること

国土交通省 北陸地方整備局 道路部 道路計画課 課長 きたで 北出 一雅
新潟県中央区美咲町 みさきちょう 1-1-1 電話 025-280-8880 (代表)

■県が管理する道路に関すること

石川県 道路整備課 課長 こでら 小寺 基
石川県金沢市 くらつき 鞍月 1-1 電話 076-225-1111 (代表)

国道249号 七尾市中島町付近の交通状況

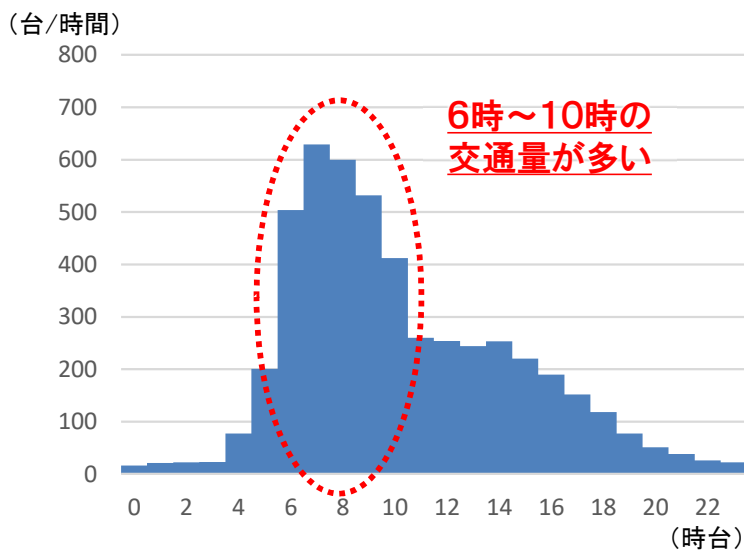


(参考)
被災前の日交通量 8,107台

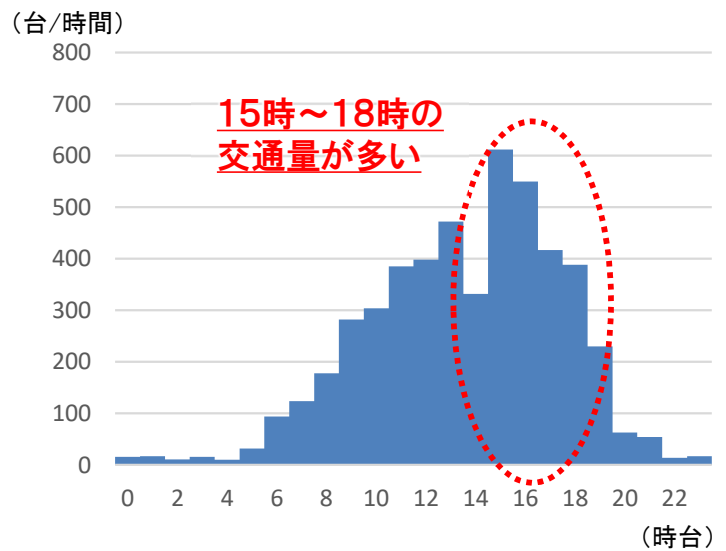
※令和3年度全国道路・街路交通情勢調査

◆時間帯別交通量 (1月15日(月))

北向き(穴水方向)



南向き(金沢方向)



※可搬型観測機器による観測値 (速報値)

◆旅行速度 (1月18日(木))

9時台



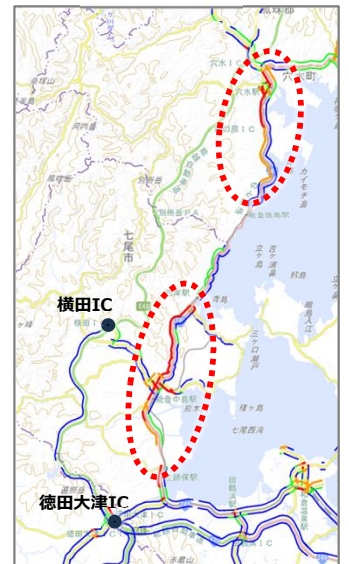
10時台



11時台



12時台



— 10km/h未満 — 11～20km/h — 21km/h～30km/h — 31km/h以上

※ETC2.0プローブデータ