

23時00分現在

## 北陸地方整備局管内における 道路の通行止め状況をお知らせします(第6報)

石川県能登地方において最大震度7の地震が発生し、この地震の影響により、北陸地方整備局管内の道路において、通行止め等を行っている箇所・区間について、1月2日 23:00現在の状況をお知らせします。

第5報からの変更点は下記のとおりです。

・新潟県 国道116号 しんどおり 新通IC～かめがい 亀貝IC(上り)【通行止め解除】

<記者発表先> 新潟県政記者クラブ、新潟県政記者クラブ、新潟県内専門紙、  
富山県政記者クラブ、富山県内専門紙、  
石川県政記者クラブ、石川県内専門紙

北陸地方整備局  
ホームページ

URL:<https://www.hrr.mlit.go.jp/>



X  
(旧Twitter)



お問い合わせ先

国土交通省 北陸地方整備局 道路部  
道路管理課 課長 いその 磯野 のぶき 信樹 (内線 4 4 1 1)

みさきちょう  
新潟市中央区美咲町1-1-1

電話 025-280-8880(代表)

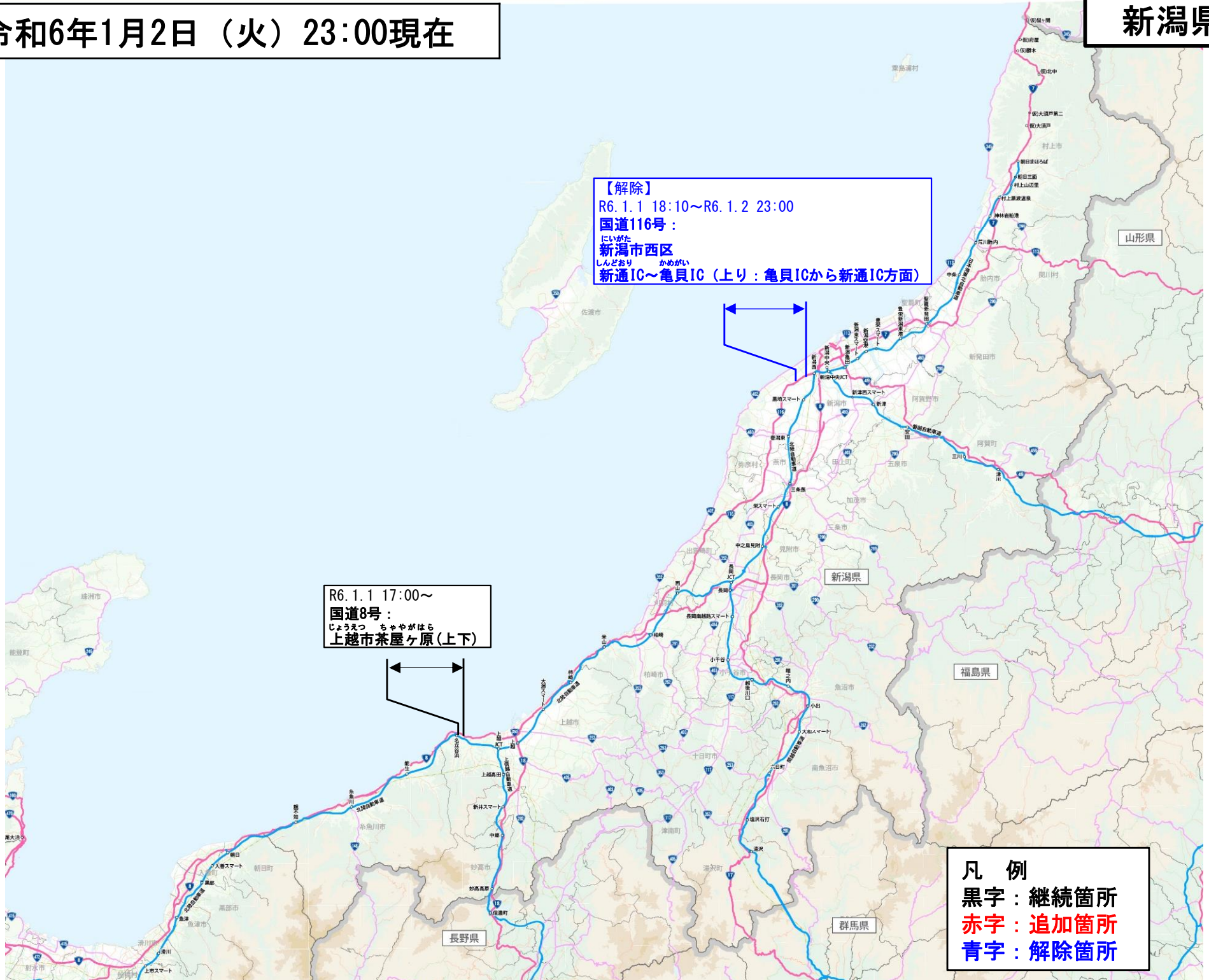
令和6年1月2日（火）23:00現在

新潟県

【解除】  
R6. 1. 1 18:10~R6. 1. 2 23:00  
国道116号：  
にいがた  
新潟市西区  
しんどうり かめがい  
新通IC~亀貝IC（上り：亀貝ICから新通IC方面）

R6. 1. 1 17:00~  
国道8号：  
じょうえつ ちややがはら  
上越市茶屋ヶ原(上下)

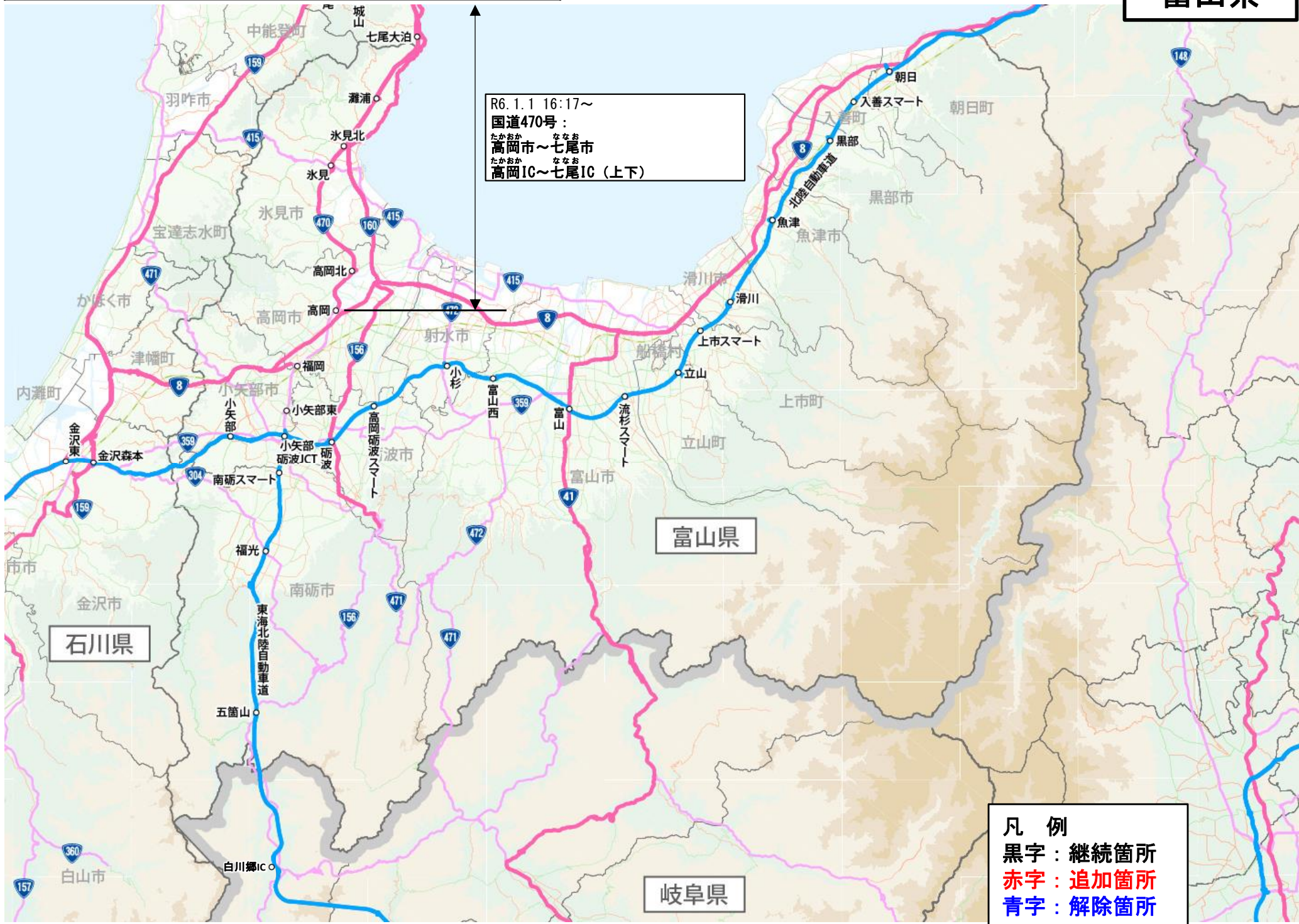
凡 例  
黒字：継続箇所  
赤字：追加箇所  
青字：解除箇所



令和6年1月2日（火）23:00現在

富山県

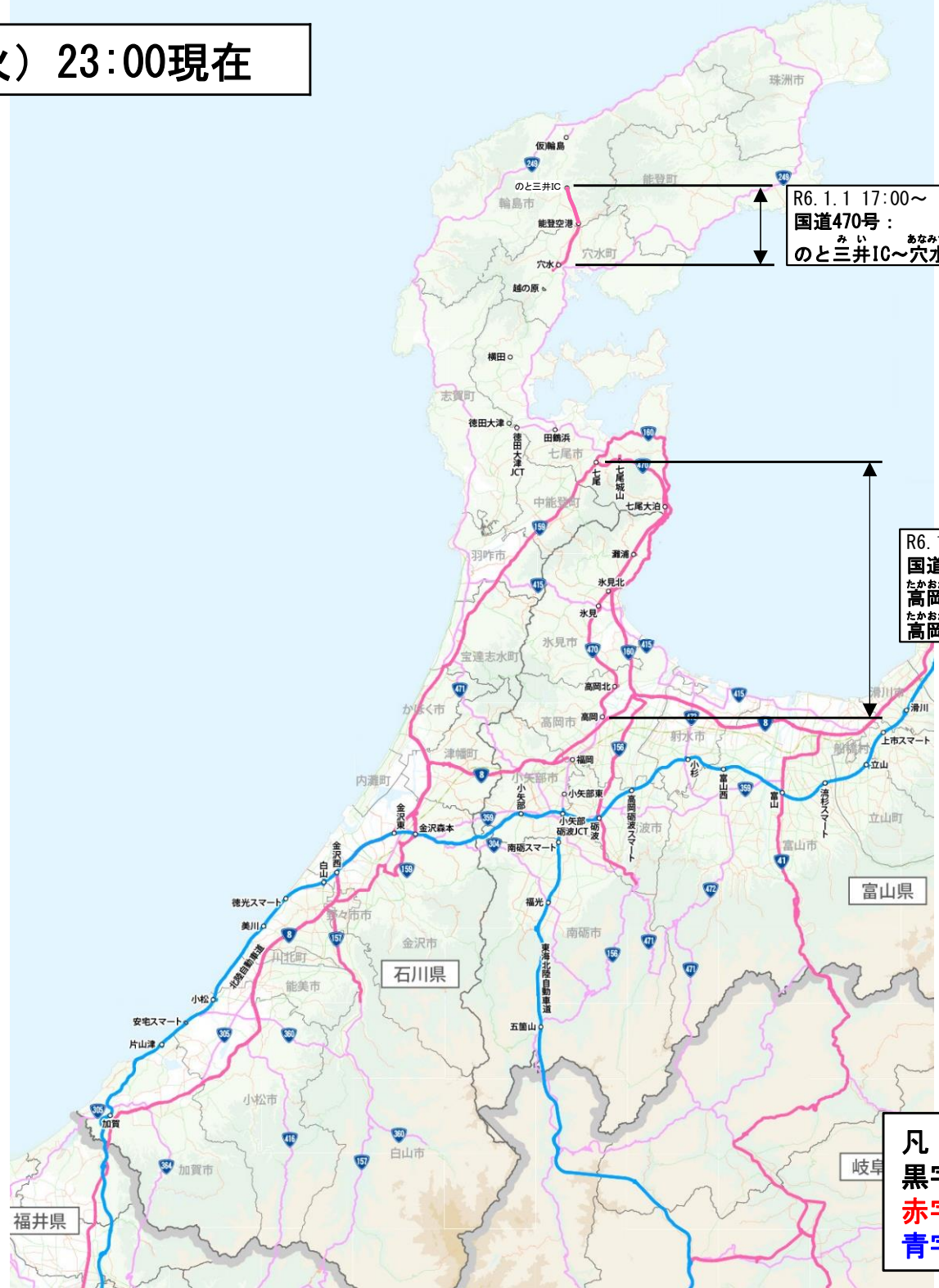
R6.1.1 16:17~  
国道470号：  
たかおか ななお  
高岡市~七尾市  
たかおか ななお  
高岡IC~七尾IC（上下）



凡 例  
黒字：継続箇所  
赤字：追加箇所  
青字：解除箇所

令和6年1月2日（火）23:00現在

石川県



R6.1.1 17:00~  
国道470号：  
のと三井IC~穴水IC

R6.1.1 16:17~  
国道470号：  
高岡市~七尾市  
高岡IC~七尾IC（上下）

凡 例  
黒字：継続箇所  
赤字：追加箇所  
青字：解除箇所