

6時30分現在

北陸地方整備局管内における 道路の通行止め状況をお知らせします(第3報)

石川県能登地方において最大震度7の地震が発生し、この地震の影響により、北陸地方整備局管内の道路において、通行止め等を行っている箇所・区間について、1月2日6:30現在の状況をお知らせします。

<記者発表先> 新潟県政記者クラブ、新潟県政記者クラブ、新潟県内専門紙、
富山県政記者クラブ、富山県内専門紙、
石川県政記者クラブ、石川県内専門紙

北陸地方整備局
ホームページ

URL:<https://www.hrr.mlit.go.jp/>



X
(旧Twitter)



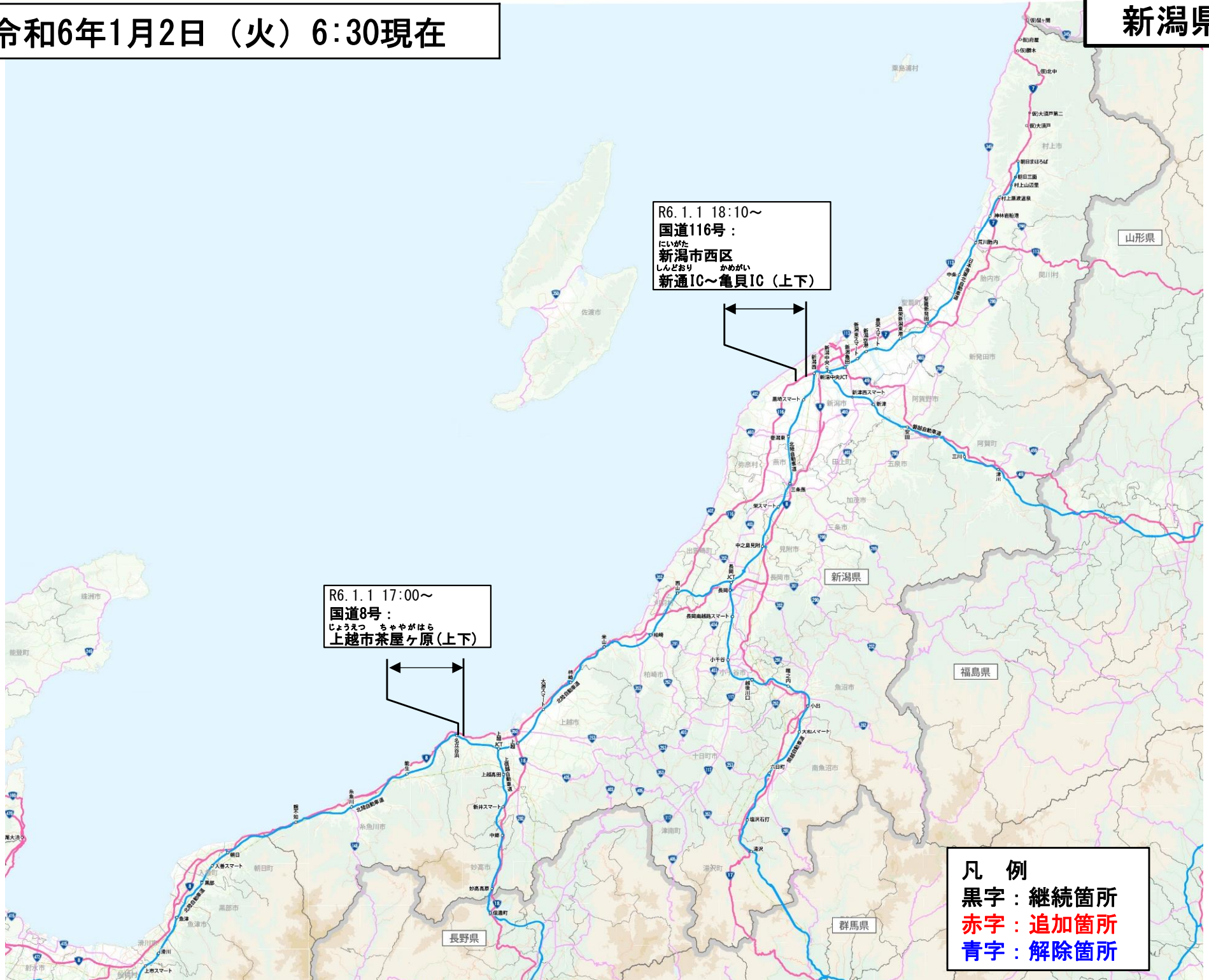
お問い合わせ先

国土交通省 北陸地方整備局 道路部
道路管理課 課長 いその のぶき 磯野 信樹 (内線 4 4 1 1)

みさきちょう
新潟市中央区美咲町1-1-1
電話 025-280-8880(代表)

令和6年1月2日（火）6:30現在

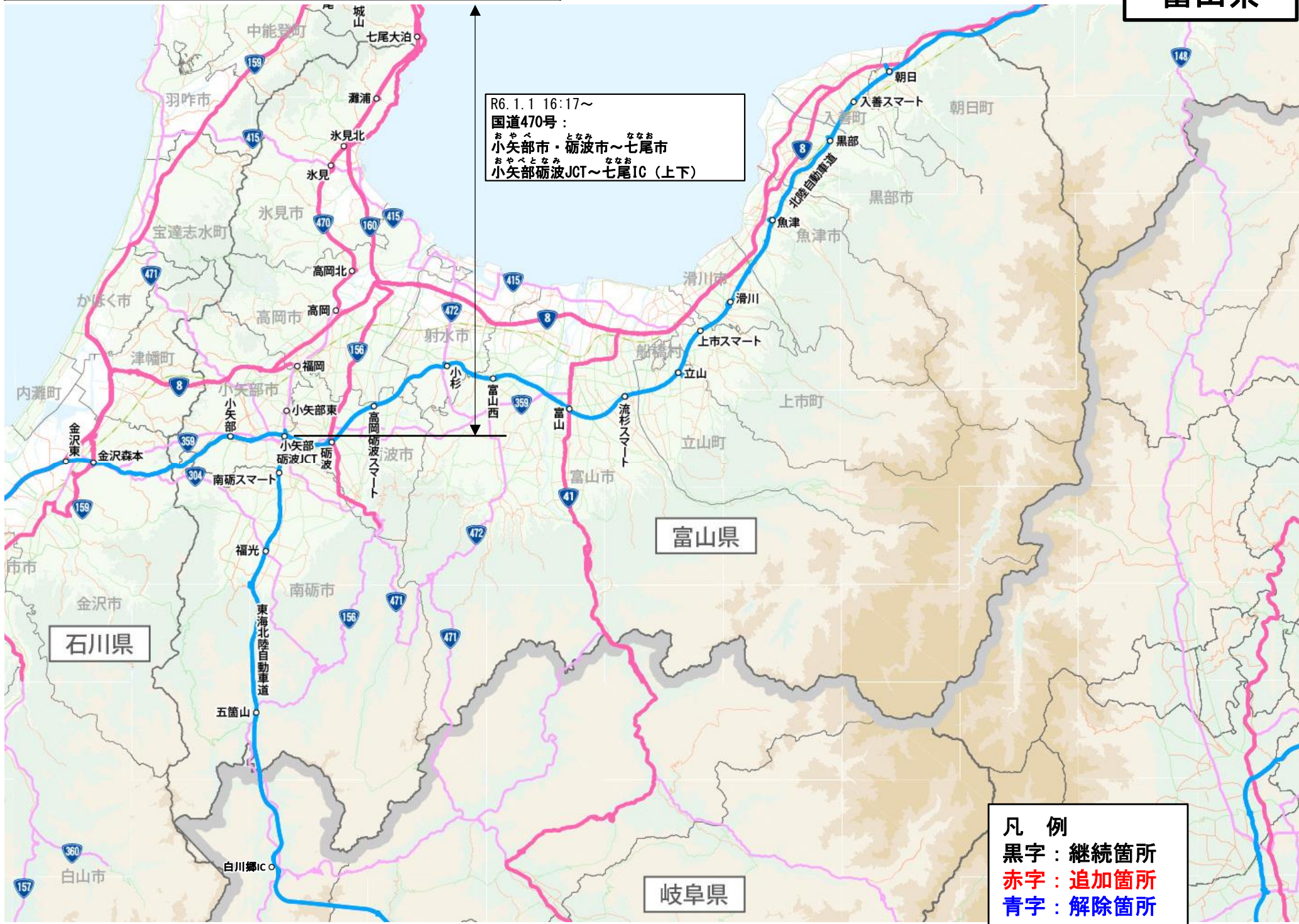
新潟県



令和6年1月2日 (火) 6:30現在

富山県

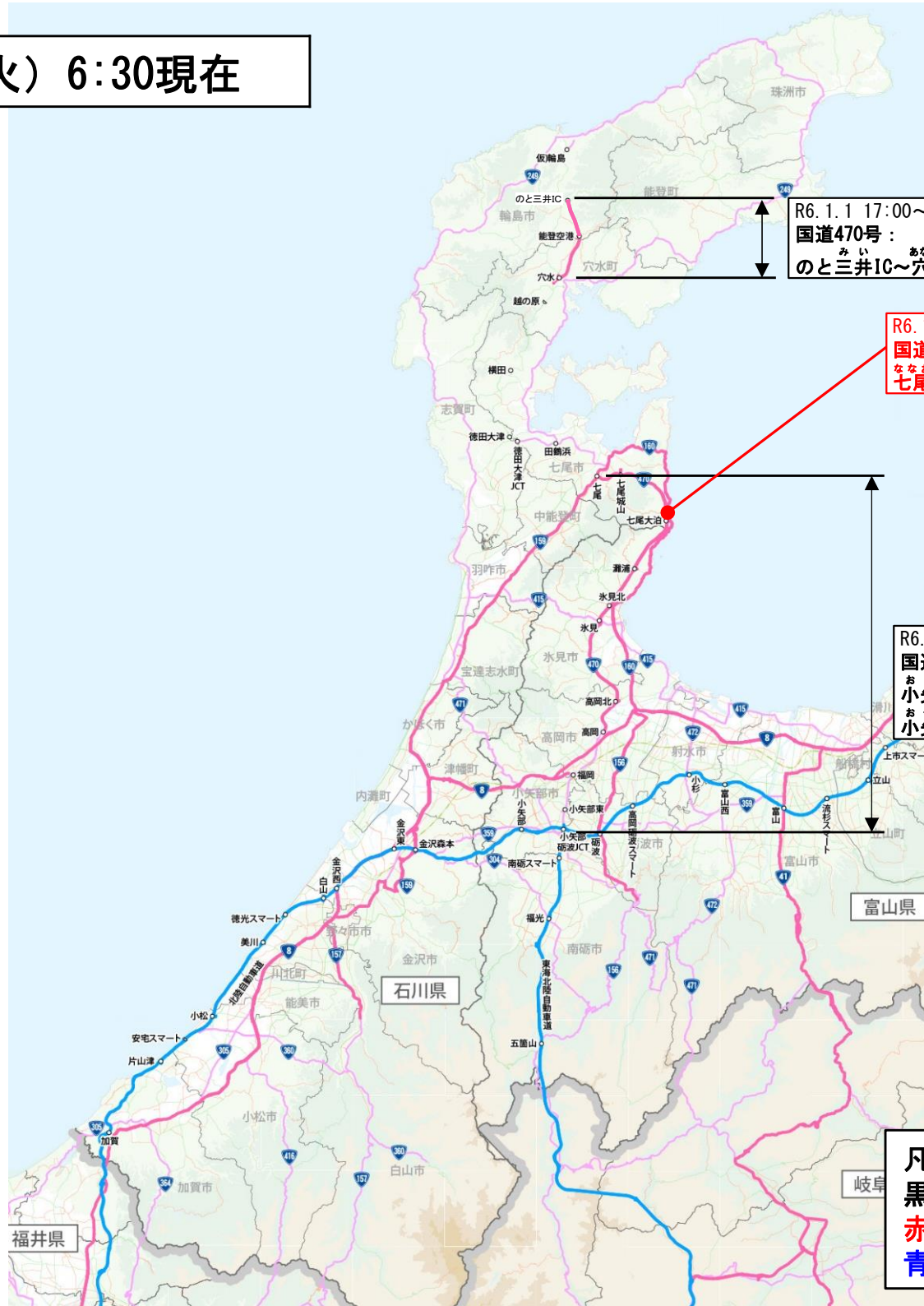
R6.1.1 16:17~
国道470号：
小矢部市・砺波市～七尾市
小矢部砺波JCT～七尾IC (上下)



凡 例
黒字：継続箇所
赤字：追加箇所
青字：解除箇所

令和6年1月2日（火）6:30現在

石川県



R6.1.1 17:00~
国道470号：
のと三井IC~穴水IC

R6.1.1 20:00~
国道160号：
七尾市東浜町地先（上下）

R6.1.1 16:17~
国道470号：
小矢部市・砺波市~七尾市
小矢部砺波JCT~七尾IC（上下）

凡例
黒字：継続箇所
赤字：追加箇所
青字：解除箇所