



【石川県内】GW期間における国道の交通状況について(速報)

■ 金沢河川国道事務所が管理する国道8号、157号、159号、能越自動車道におけるGW期間中の交通状況(速報)をお知らせします。

- 昨年と比べて石川県全体の平均交通量が約3%増加
- 昨年と比べて交通量が増加した地点：5地点、減少した地点：0地点、横ばい：2地点

■ 昨年の同時期との比較

● 石川県全体では？

主要7地点(①~⑦)の平均交通量 **約 3%増加 (+ 620台/日)**

● 金沢市内および周辺地域では？

①国道159号(金沢市御所町) **約 5%増加 (+1,880台/日)**

②国道8号(金沢市森戸) **横ばい (+ 20台/日)**

③国道157号(白山市橋爪町) **約 3%増加 (+ 600台/日)**

● 能登地方では？

④能越自動車道(穴水町川島) **約 4%増加 (+ 250台/日)**

⑤能越自動車道(七尾市千野町) **約 5%増加 (+ 90台/日)**

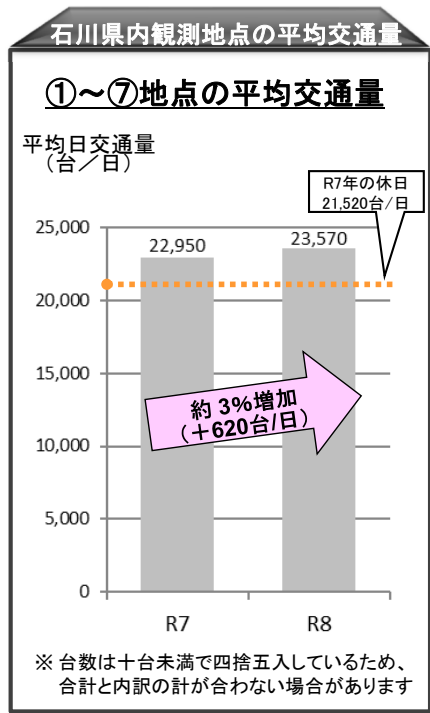
● 加賀地方では？

⑥国道8号(加賀市熊坂町) **約 7%増加 (+1,490台/日)**

● 富山県境では？

⑦国道8号(津幡町庄) **横ばい (+ 10台/日)**

(参考)国道160号(氷見市脇) **約 2%減少 (- 30台/日)**



■ GW期間中の天気(金沢市)

	4/25(金)	4/26(土)	4/27(日)	4/28(月)	4/29(火)	4/30(水)	5/1(木)	5/2(金)	5/3(土)	5/4(日)	5/5(月)	5/6(火)
昨年 R7	☀️☁️🌧️	☀️	☀️/☁️	☀️☁️🌧️	☁️🌧️☀️	☀️	☀️	🌧️☁️	☀️☁️🌧️	☀️☁️	☀️☁️	🌧️☁️
今年 R8	☀️	☀️	🌧️☁️☀️	☁️	☁️🌧️	☁️/🌧️	🌧️☁️	☀️	☁️/🌧️	☁️🌧️	☀️	☁️☀️

出典：気象庁ホームページ(/:のち、|:時々または一時)

お問い合わせ先

国土交通省 北陸地方整備局 金沢河川国道事務所 計画課長 **石山 良太**

住所：金沢市西念4丁目23番5号
 電話：076-264-9912(計画課直通)
 FAX：076-233-9631

事務所HP：<https://www.hrr.mlit.go.jp/kanazawa/index.html>
 事務所X：<https://x.com/KanazawaBousai>

【事務所HP】

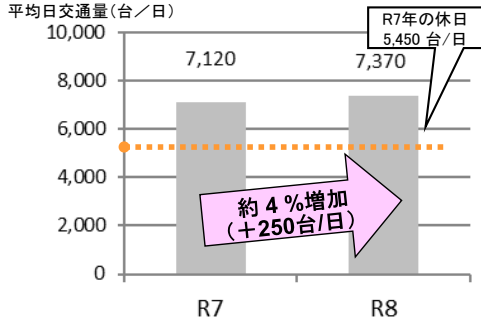


【事務所X】

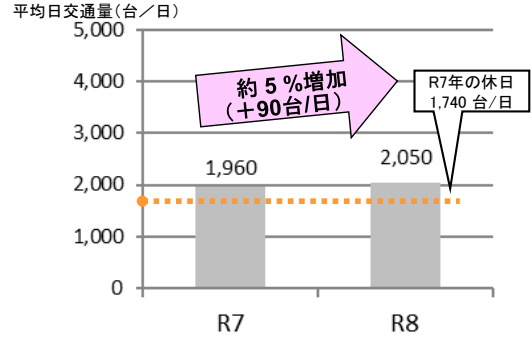


GW期間における国道の交通量調査結果（速報）

④ 能越自動車道 穴水町川島

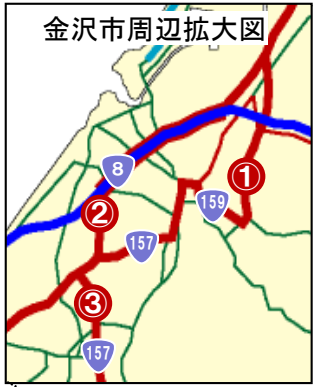


⑤ 能越自動車道 七尾市千野町



能登地方

能登地方
④穴水町川島



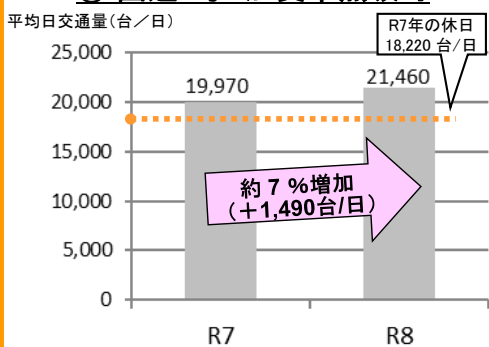
金沢市内
②金沢市森戸

加賀地方
⑥加賀市熊坂町

- 平均日交通量算出の期間
 - ・R7(12日間): R7.4.25(金)~R7.5.6(火)
 - ・R8(12日間): R8.4.25(土)~R8.5.6(水)
- R7: 確定値(欠測等の異常値を補完したもの)
- R8: 速報値(欠測等の異常値がそのままとなっているもの)
- 各日の集計時間帯: 0時~24時(24時間)
- : R7.1~R7.12末の休日平均(平均日交通量)
- ➡: 交通量増加、➡: 交通量減少

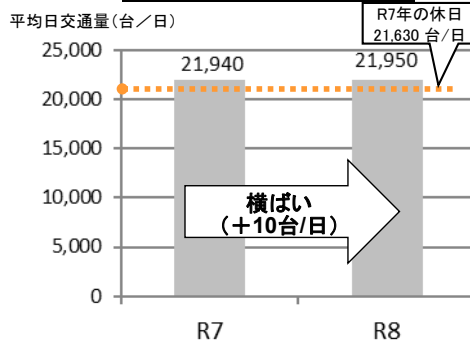
加賀地方

⑥ 国道8号 加賀市熊坂町



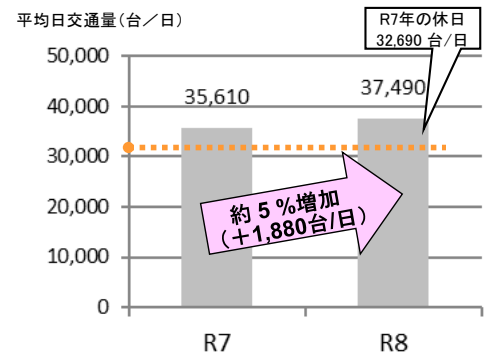
富山県境

⑦ 国道8号 津幡町庄

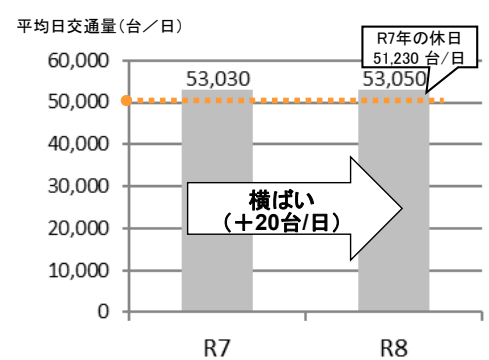


金沢市内および周辺地域

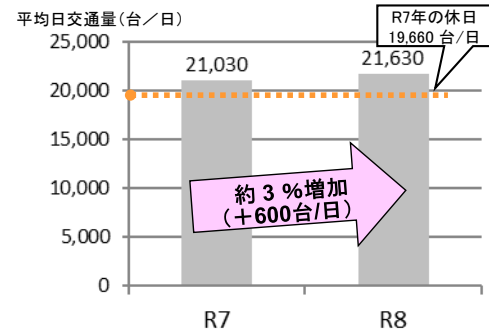
① 国道159号 金沢市御所町



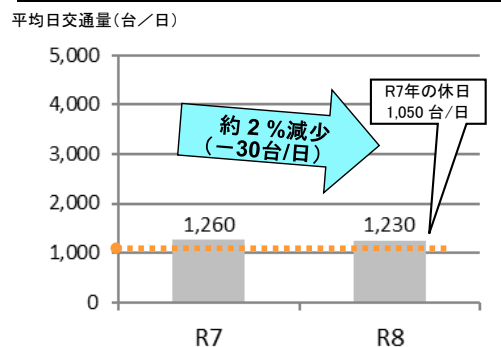
② 国道8号 金沢市森戸



③ 国道157号 白山市橋爪町



(参考) 国道160号 氷見市脇(富山県)



<参考> R5～R8のGW期間の交通量

単位：台／日

地域	地点名	GW期間交通量				比率(%)		
		R5	R6	R7	R8	※1	※2	R8/R7
		4/28～5/7	4/26～5/6	4/25～5/6	4/25～5/6	R8/R5	R8/R6	
金沢市内 および 周辺地域	①国道159号 <small>かなざわ ごしょまち</small> 金沢市御所町	34,350	36,520	35,610	37,490	109%	103%	105%
	②国道8号 <small>かなざわ もりと</small> 金沢市森戸	50,790	53,270	53,030	53,050	104%	100%	100%
	③国道157号 <small>はくさん はしづめまち</small> 白山市橋爪町	21,330	22,130	21,030	21,630	101%	98%	103%
能登地方	④能越自動車道 <small>あなみずまちかわじま</small> 穴水町川島	18,390	※3 —	7,120	7,370	40%	※3 —	104%
	⑤能越自動車道 <small>ななお ちのまち</small> 七尾市千野町	1,990	1,640	1,960	2,050	103%	125%	105%
加賀地方	⑥国道8号 <small>かが くまさかまち</small> 加賀市熊坂町	20,870	20,320	19,970	21,460	103%	106%	107%
富山県境	⑦国道8号 <small>つばたまちしょう</small> 津幡町庄	21,030	21,950	21,940	21,950	104%	100%	100%
	(参考)国道160号 <small>ひみ わさ</small> 氷見市脇	1,620	1,160	1,260	1,230	76%	106%	98%

※1 令和6年能登半島地震発災前との比較
 ※2 令和6年能登半島地震発災年との比較
 ※3 令和6年能登半島地震の影響により除外