

送信日時
令和4年12月31日14時00分

年始における気象の見通しについて

【予想降雪量】 ※詳しくは、2ページ目をご覧ください

2日から4日頃にかけて冬型の気圧配置が強まり、北陸地方では、新潟県の山沿いを中心に大雪となるおそれがあります。大雪による交通障害などに注意してください。

新潟県の山沿いの24時間降雪量は多い所で、

1日12時から2日12時まで 30 ～ 50 センチ

2日12時から3日12時まで 40 ～ 60 センチ

- 最新の気象情報・道路情報をご確認頂き、大雪が予想される場合は、不要不急の外出はお控えください。
- 大型車は、チェーンの装着（携行）をお願いします。
- 各公共交通機関における運行情報に注意してください。

気象状況・道路状況についてのお問い合わせ先

【気象の見通しに関すること】

気象庁 新潟地方気象台 気象防災情報調整官 おおすぎ けんすけ 大杉 健介 電話 025-281-5872（代表）

【国が管理する道路に関すること】

国土交通省 北陸地方整備局 道路管理課長 とくはし よしゆき 徳橋 良幸 電話 025-280-8880（代表）

【高速道路に関すること】

東日本高速道路株式会社 新潟支社 お客様センター 電話 0570-024-024
※ナビダイヤルをご利用になれない場合 電話 03-5308-2424

中日本高速道路株式会社 金沢支社 お客様センター 電話 0120-922-229
※フリーダイヤルをご利用になれない場合 電話 052-223-0333

【公共交通機関に関すること】

国土交通省 北陸信越運輸局 安全防災・危機管理調整官 いしづき ひであき 石月 秀明 電話 080-5097-8453

【高速・一般道路に関すること】

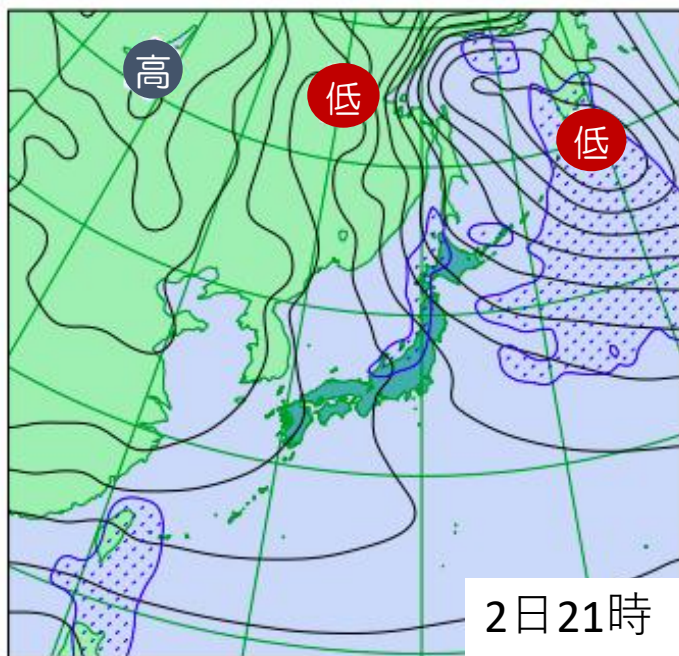
日本道路交通情報センター 電話 050-3369-6615
(全国JARTICインフォメーションダイヤル) 電話 050-3369-6616
・ 新潟情報 電話 050-3369-6617
・ 富山情報
・ 石川情報

気象の見通し

- ・ 2日から4日頃にかけて冬型の気圧配置が強まり、北陸地方の上空約5500メートルには氷点下30度以下の寒気が流れ込む見込みです。
- ・ 北陸地方では、新潟県の山沿いを中心に2日から4日頃は大雪となるおそれがあります。大雪による交通障害、雪を伴った強風、ふぶきによる視程障害、電線や樹木などへの着雪、なだれ、路面の凍結に注意してください。
- ・ 最新の気象情報に注意してください。

31日12:00時点で、これから1月5日までに、北陸地方で警報級の大雪となる可能性は低い見込みですが、今後の情報に留意してください。

1月2日21時の予想地上天気図



陰影域：24時間降水量予想が5ミリ以上の範囲

24時間予想降雪量（多い所 単位：センチ）

| 県 | | 31日12時 | 1日12時 | 2日12時 |
|-----|-----|------------|------------|------------|
| | | ～ 1日12時 | ～ 2日12時 | ～ 3日12時 |
| 新潟県 | 平地 | 5 | 5から10 | 10から20 |
| | 山沿い | 15 | 30から50 | 40から60 |

※ 最新の気象情報に留意。

※ 同じ所に雪雲がかかり続けた場合、さらに降雪量が多くなるおそれがある。

□ 最新の気象情報は、こちらから入手できます。

➤ 北陸地方の雪に関する情報のページ

<https://www.data.jma.go.jp/niigata/yuki/yukilink.html>



道路情報の提供

パソコン・スマホで情報をチェック！

石川県の
ライブカメラ・Twitter
<https://www.hrr.mlit.go.jp/hokugi/yukinavi/ishikawa/index.html>



富山県の
ライブカメラ・Twitter
<https://www.hrr.mlit.go.jp/hokugi/yukinavi/toyama/index.html>




新潟県の
ライブカメラ・Twitter
<https://www.hrr.mlit.go.jp/hokugi/yukinavi/niigata/index.html>



ライブカメラで現在の道路状況を確認！

国道8号
富山市金泉寺

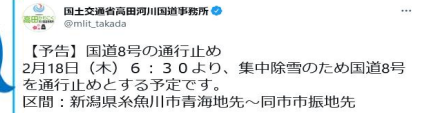


国道8号
上越市長浜



Twitterでリアルタイム情報を入手！

大雪予報、通行止めの予告などを発信しています。



北陸地方整備局

地域を選んで最新の雪みち情報をキャッチ
おしえて!雪ナビ



- ・全国の地方整備局が道路情報を提供しているサイトを紹介（Twitter等）。
- ・各地域のライブカメラ画像や、規制情報等、雪みちの運転で役立つ情報を紹介

おしえて!雪ナビへのリンク

<https://www.hrr.mlit.go.jp/hokugi/yukinavi/>



北陸信越運輸局

雪道 インフォメーション

大雪の恐れがある場合
段階に応じて信号機に表示。
HPで情報を発信します。



<https://www.tb.mlit.go.jp/hokushin/snow.html>



- 赤信号:** 大雪に関する緊急発表があります。不要不急の外出はお控えください。
- 黄色信号:** 大雪に関する記者発表を実施しました。通行規制等にご注意ください。
- 青信号:** 大雪早期天候情報は発表されていません。今後の気象情報にご注意ください。

～高速道路情報はこちら～

NEXCO東日本

リアルタイムの交通状況、
渋滞予測に関する情報は「ドラとら」で
<https://www.drivetraffic.jp/>

高速道路に関する情報は「ドラぶら」で
<https://www.driveplaza.com/>

ドラぶら

検索



あなたに、ベストウェイ。

NEXCO中日本

○リアルタイムな高速道路の交通情報提供サービス
『iHighway中日本』 <https://www.c-ihighway.jp/>



○SNSでの高速道路雪道情報の発信

『NEXCO中日本金沢支社Twitter/LINE公式アカウント』
＼富山県・石川県・福井県の雪道情報を発信しています／

