

【石川県内】お盆期間における国道の交通状況について(速報)

■ 金沢河川国道事務所が管理する国道8号、157号、159号、160号、能越自動車道におけるお盆期間中の交通状況(速報)をお知らせします。

■ 昨年の同時期との比較

● 石川県(主要8地点)では?

主要8地点の合計交通量 (①~⑧) **約9%増加** (+12,580台/日)

● 金沢市内および周辺地域では?

- ① 国道 8号(金沢市森戸) **横ばい** (+830台/日)
- ② 国道159号(金沢市御所町) **約9%増加** (+2,810台/日)
- ③ 国道157号(白山市橋爪町) **横ばい** (+30台/日)

● 能登地方では?

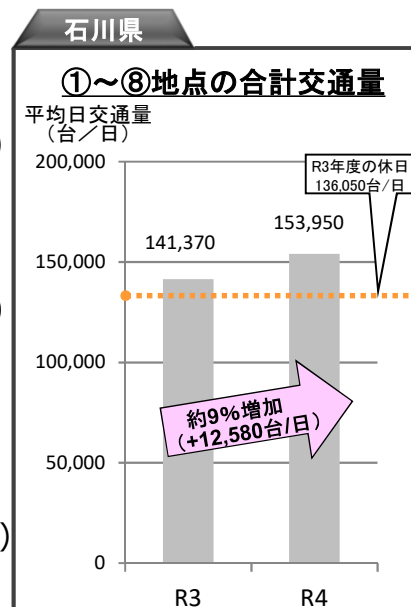
- ④ 能越自動車道(穴水町川島) **約28%増加** (+2,090台/日)
- ⑤ 能越自動車道(七尾市千野町) **約31%増加** (+480台/日)
- ⑥ 国道160号(七尾市庵町) **約14%増加** (+210台/日)

● 加賀地方では?

- ⑦ 国道 8号(加賀市熊坂町) **約19%増加** (+3,280台/日)
- ※欠測のあった日(11,12日)を除いて集計

● 富山県境では?

- ⑧ 国道 8号(津幡町刈安) **約19%増加** (+2,840台/日)
- (参考) 国道160号(氷見市脇) **約25%増加** (+250台/日)



横ばい: ±5%以内

■ お盆期間中の天気(金沢市)

昨年 R3	8/6(金)	8/7(土)	8/8(日)	8/9(月)	8/10(火)	8/11(水)	8/12(木)	8/13(金)	8/14(土)	8/15(日)	8/16(月)	
	☀️/☁️	☀️/☂️	☀️/☂️	☂️/☀️	☁️/☂️	☁️/☀️	☁️/☂️	☂️	☂️	☁️/☂️	☁️	
今年 R4						8/10(水)	8/11(木)	8/12(金)	8/13(土)	8/14(日)	8/15(月)	8/16(火)
						☁️	☀️/☁️	☁️/☀️	☀️/☁️	☂️/☁️	☂️/☁️	☁️/☂️

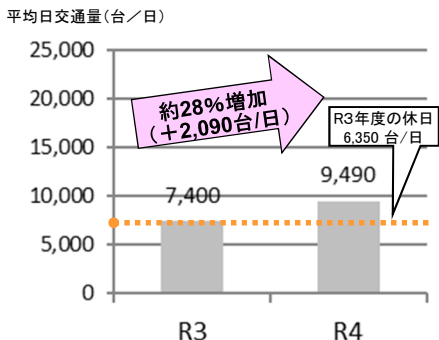
出典: 気象庁HP気象統計情報(観測地点:金沢) (/ : のち, | : 時々または一時)

お問い合わせ先

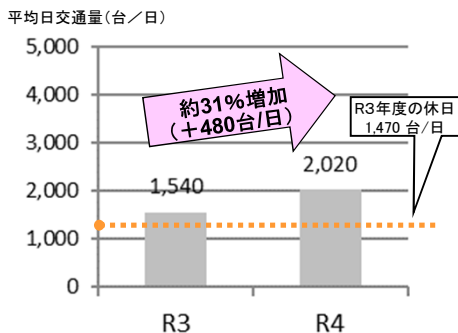
金沢河川国道事務所 調査第二課長 **戸部 啓太郎**
とべ けいたろう
さいねん
 住所 : 金沢市西念4丁目23番5号
 電話 : 076-264-9912(調査第二課直通)
 FAX : 076-233-9631

お盆期間における国道の交通量調査結果(速報)

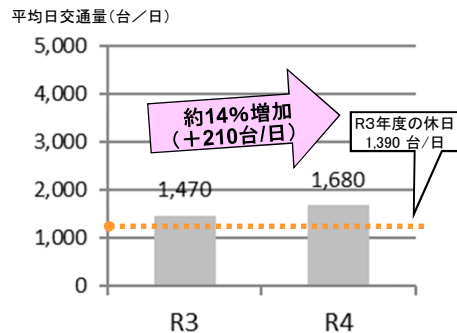
④ 能越自動車道 穴水町川島



⑤ 能越自動車道 七尾市千野町



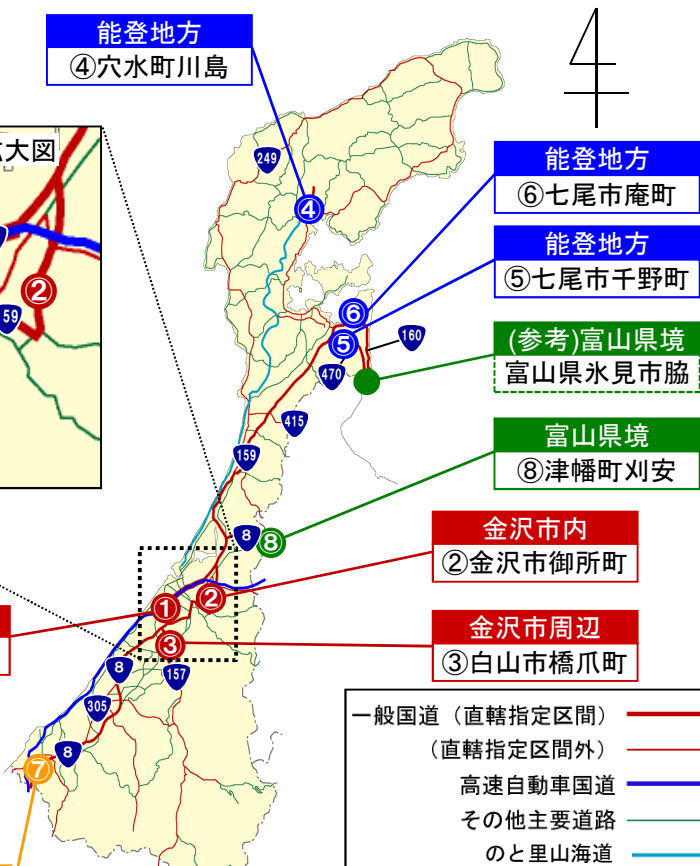
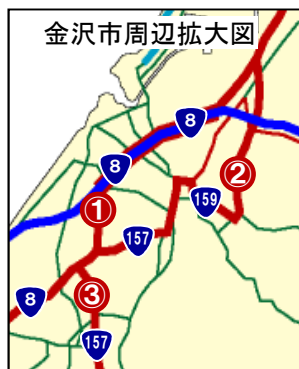
⑥ 国道160号 七尾市庵町



能登地方

能登地方

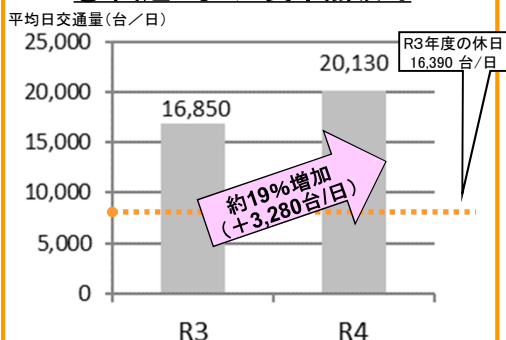
④穴水町川島



- 平均日交通量算出の期間
 - ・R3(11日間): R3.8.6(金)~R3.8.16(月)
 - ・R4(7日間): R4.8.10(水)~R4.8.16(火)
- R3: 確定値(欠測等の異常値を補完したもの)
- R4: 速報値(欠測等の異常値がそのままとなっているもの)
- 各日の集計時間帯: 0時~24時(24時間)
- : R3年度の休日平均(平均日交通量)
- 台数は十台未満で四捨五入しているため、合計と内訳の計が合わない場合があります。

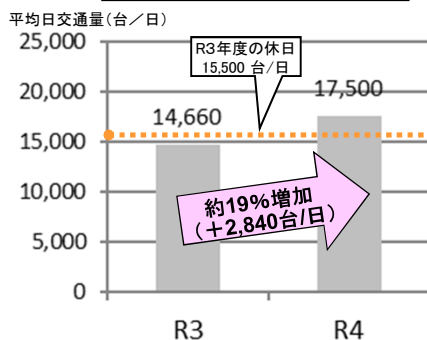
加賀地方

⑦ 国道8号 加賀市熊坂町

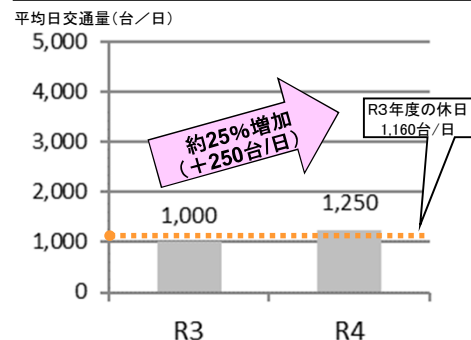


富山県境

⑧ 国道8号 津幡町刈安

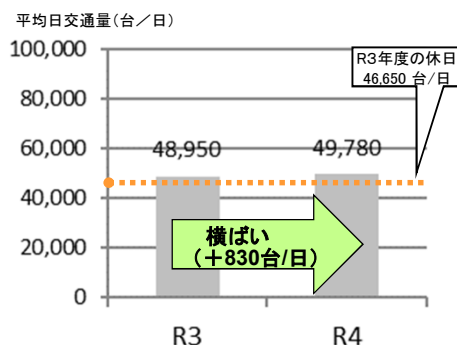


(参考) 国道160号 氷見市脇(富山県)

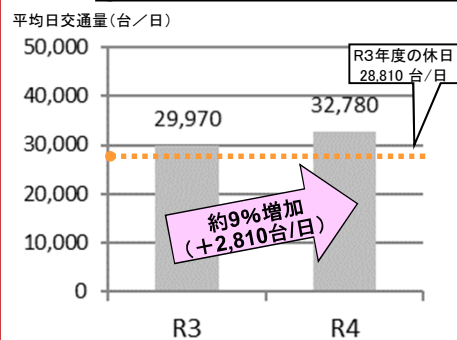


金沢市内および周辺地域

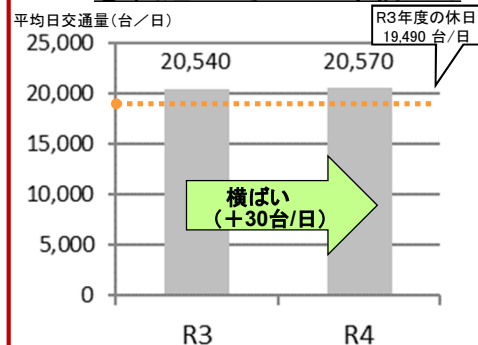
① 国道8号 金沢市森戸



② 国道159号 金沢市御所町



③ 国道157号 白山市橋爪町



＜参考＞ R1、R2、R3、R4のお盆期間の交通量

単位：台／日

地域	地点名	お盆期間交通量				比率		
		R1	R2	R3	R4	R4/R1 ^{※1}	R4/R2 ^{※2}	R4/R3 ^{※3}
		8/8～8/18	8/7～8/16	8/6～8/16	8/10～8/16			
金沢市内 および 周辺地域	①国道8号金沢市森戸	52,860	49,560	48,950	49,780	0.94	1.00	1.02
	②国道159号金沢市御所町	34,720	31,770	29,970	32,780	0.94	1.03	1.09
	③国道157号白山市橋爪町	19,800	19,350	20,540	20,570	1.04	1.06	1.00
能登地方	④能越自動車道 穴水町川島	10,180	8,670	7,400	9,490	0.93	1.09	1.28
	⑤能越自動車道 七尾市千野町	2,490	1,660	1,540	2,020	0.81	1.22	1.31
	⑥国道160号七尾市庵町	1,890	1,840	1,470	1,680	0.89	0.91	1.14
加賀地方	⑦国道8号加賀市熊坂町	23,760	18,930	16,850	20,130	0.85	1.06	1.19
富山県境	⑧国道8号津幡町刈安	18,810	15,600	14,660	17,500	0.93	1.12	1.19
	(参考) 国道160号氷見市脇	1,480	1,410	1,000	1,250	0.84	0.89	1.25

※1 緊急事態宣言前との比較
 ※2 緊急事態宣言中との比較
 ※3 前年との比較

＜参考＞

R3のお盆（8/6～8/16）期間中の緊急事態措置及びまん延防止等重点措置の実施区域

- ・緊急事態措置を実施すべき区域：埼玉県、千葉県、東京都、神奈川県、大阪府、沖縄県
- ・まん延防止等重点措置を実施すべき区域：北海道、福島県、茨城県、栃木県、群馬県、石川県、静岡県、愛知県、滋賀県、京都府、兵庫県、福岡県、熊本県