

水辺の公共施設 点検結果

～確認された 12 箇所の不具合について、大型連休前に安全対策を実施～

4 月 11 日から 12 日にかけて、安全利用点検を実施しました。その結果、12 箇所で見つかりました。施設管理をする自治体、河川管理者（国）が連休前に安全対策を行いました。大型連休中、一般の方に水辺を安全に利用していただけます。

	点検箇所	不具合箇所	修繕対象施設と不具合内容
手取川	9	6	美し河原公園（車止め、看板）、手取公園（木製遊具） 水辺の楽校(西部拠点)（陥没）、水辺の楽校(中央拠点)（木製手すり、倒木）、水辺プラザ（手すり、木柵、支障木）、鶴来環境自由公園（看板、車止め）
梯川	5	3	護岸(右岸,安宅町)（車止め、防護柵）、親水護岸（木柵老朽化）、御茶用水頭首工付近（看板）
手取川ダム	5	0	なし
石川海岸	4	3	CCZ・白山市徳光（大型離岸堤ブロック隙間補修、看板）、白山市八田地区（看板）、加賀舞子海浜公園（手すりネジ緩み）
白山砂防	7	0	なし



4 月 12 日 木柵点検（梯川）



4 月 11 日 木柵破損（手取川）



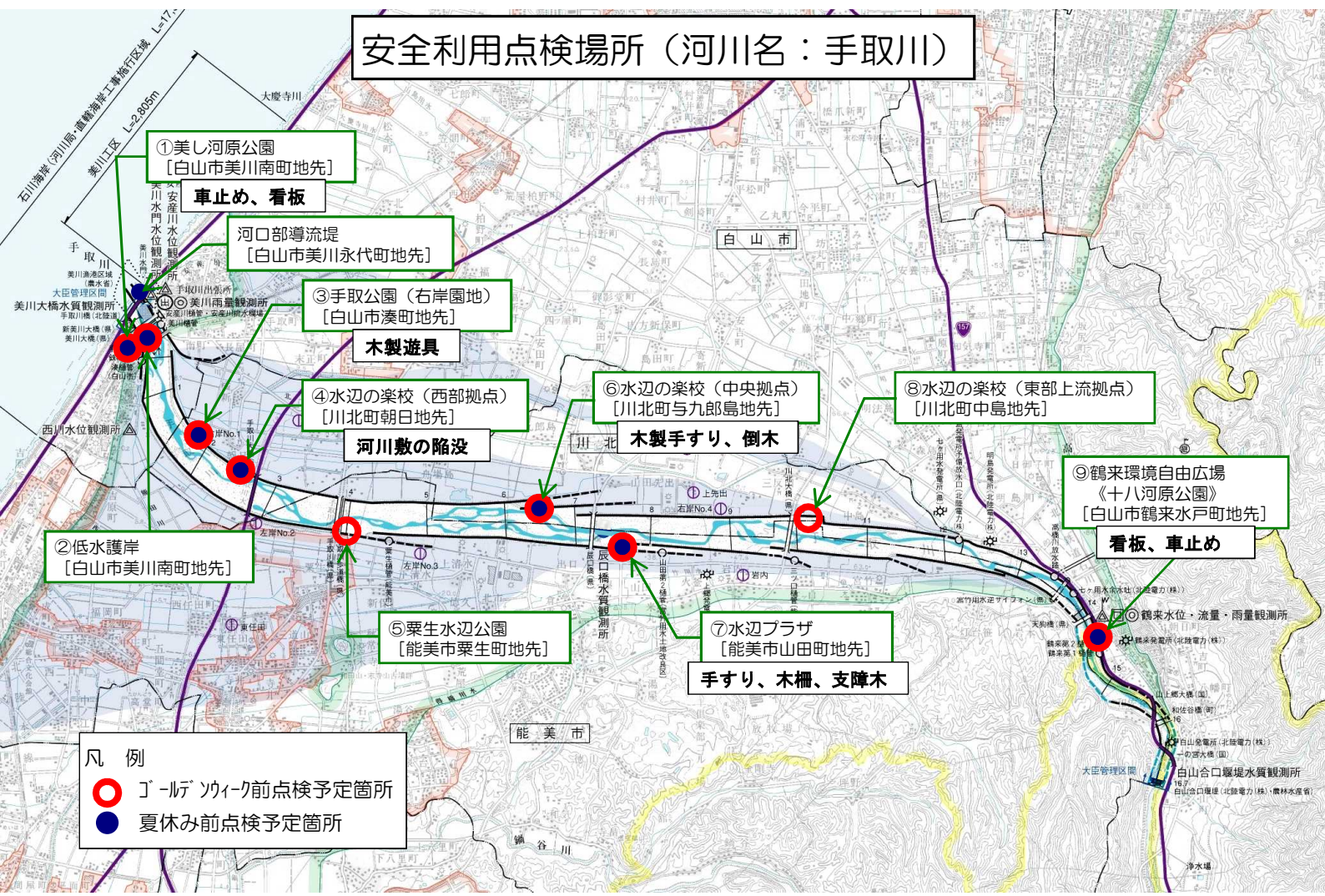
4 月 12 日 ブロックの隙間（海岸）

お問い合わせ先

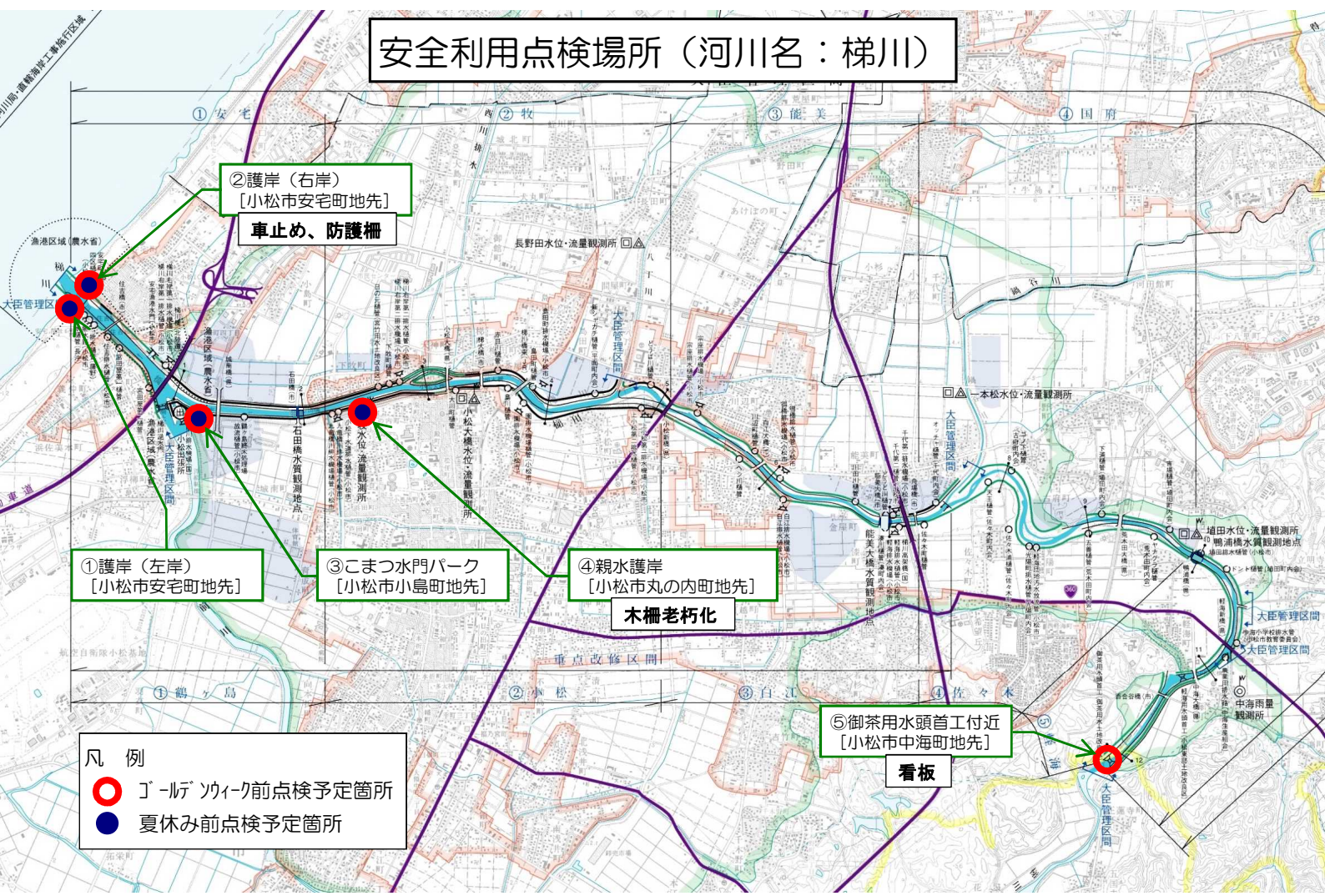
国土交通省 北陸地方整備局	金沢河川国道事務所	
【河川】河川管理課長	高橋 至	TEL：076-264-9916（直通）
【砂防】工務第一課長	伏木 裕二	TEL：076-264-8547（直通）
【海岸】海岸課長	谷川 健一	TEL：076-264-9915（直通） FAX：076-233-9612（共通）
【ダム】手取川ダム管理支所長	干場 浩幸	TEL：076-256-7310 FAX：076-256-7557



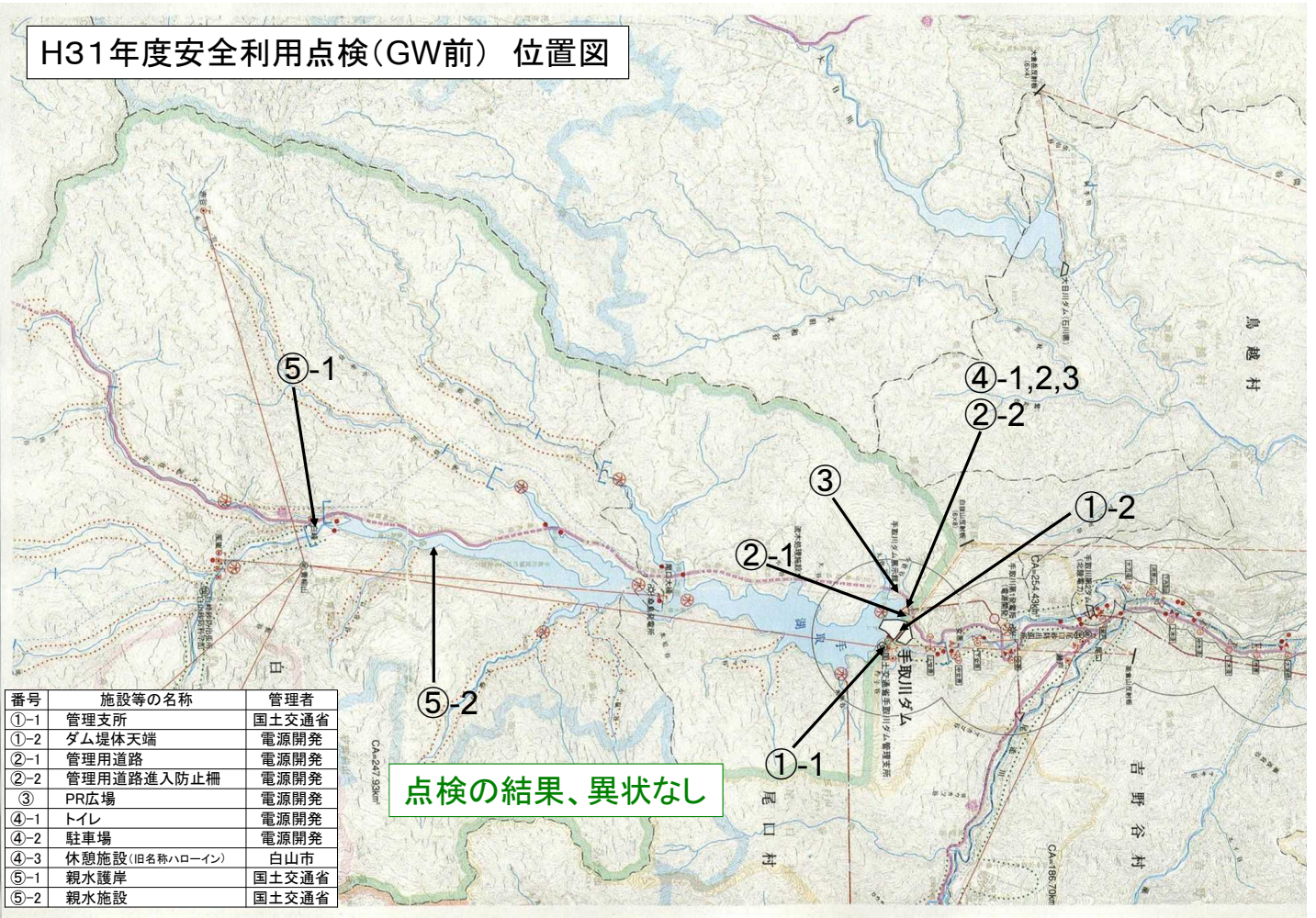
安全利用点検場所（河川名：手取川）



安全利用点検場所（河川名：梯川）



H31年度安全利用点検(GW前) 位置図



石川海岸 平成31年度安全利用点検 参考図

石川海岸 (直轄海岸工事施行区域) L=17,518m



