Press Release

国土交通省　北陸地方整備局
金沢河川国道事務所

記者発表資料

平成 30 年 5 月 1 日（火）
配布：石川県政記者クラブ
扱い：配布後解禁

ゴールデンウィーク前に「水辺の安全利用点検」を実施しました

金沢河川国道事務所では、ゴールデンウイークには行楽等で水辺に訪れる機会が増えることから、管内の河川、ダム、砂防施設、海岸保全施設の中で多くの人に利用される場所を中心に、安全利用点検を実施しました。

点検には、学校の教職員の皆さん、海岸協力団体、河川愛護モニターさん、県市町の公園管理部署の職員の皆さんにも参加いただき、**子供から大人まで安全にご利用いただくため**、合同で点検を行いました。

点検の結果、全点検個所１８区域のうち、７区域８項目において

- 立ち入り禁止措置の不備
- 注意標示看板の破損
- 木製施設の老朽化による破損

などの不備が確認されましたので、応急措置を行いました。

水辺の安全利用点検は、夏休み前にも行います。

↑ 点検時の様子

注意喚起看板の損傷 →

是正措置後 →

進入禁止措置の不備 ↓
バリケードが目立たない

ﾊﾞﾘｹｰﾄﾞ交換、看板追加 ↑

木柵の損傷
立ち入り禁止とした ↓

お問い合わせ先

国土交通省　北陸地方整備局　金沢河川国道事務所
総括地域防災調整官　小松 博美
河川管理課長　谷川 健一
TEL：076-264-9916（直通）
FAX：076-233-9612
番号通知設定でお掛けください

北陸地方整備局
国土交通省
金沢河川国道事務所

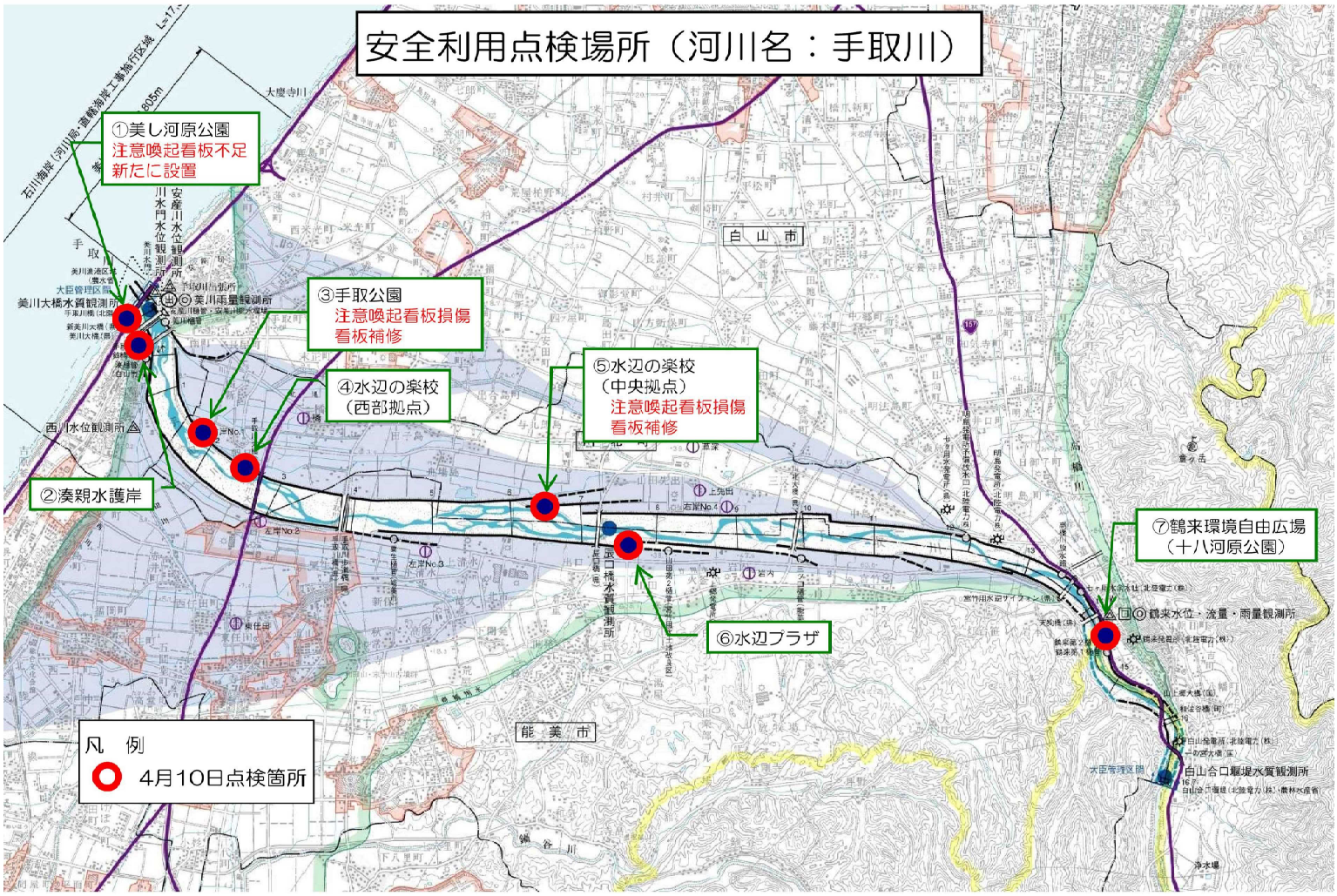
安全利用点検場所（河川名：手取川）
①美し河原公園
注意喚起看板不足
新たに設置
③手取公園
注意喚起看板損傷
看板補修
④水辺の楽校
（西部拠点）
⑤水辺の楽校
（中央拠点）
注意喚起看板損傷
看板補修
②湊親水護岸
⑥水辺プラザ
⑦鶴来環境自由広場
（十八河原公園）
白山市
能美市
凡　例
4月10日点検箇所

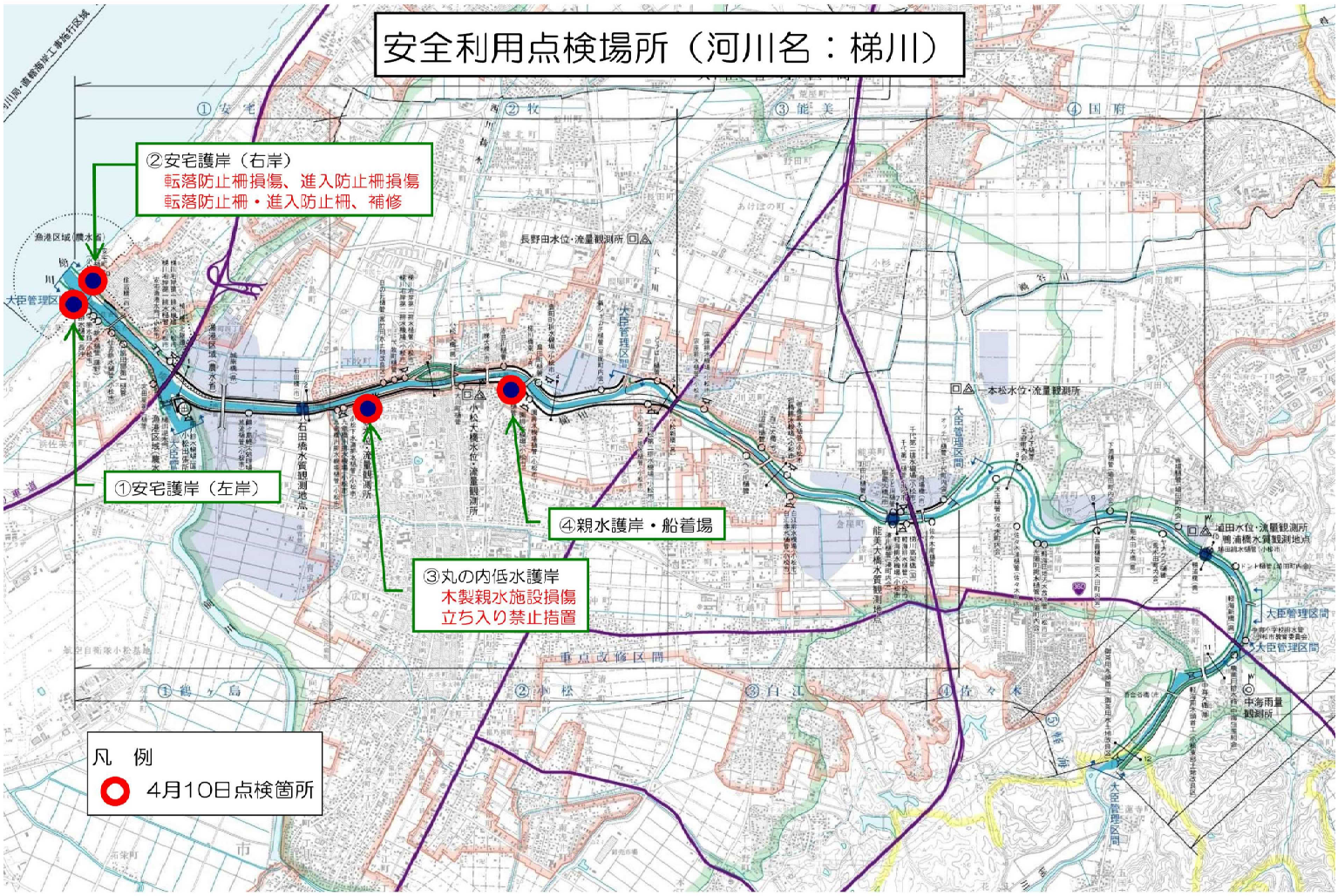
安全利用点検場所（河川名：梯川）
②安宅護岸（右岸）
転落防止柵損傷、進入防止柵損傷
転落防止柵・進入防止柵、補修
①安宅護岸（左岸）
④親水護岸・船着場
③丸の内低水護岸
木製親水施設損傷
立ち入り禁止指置
凡　例
4月10日点検箇所

平成30年度 安全利用点検 位置図 砂防施設）

G ･W前 点検計画

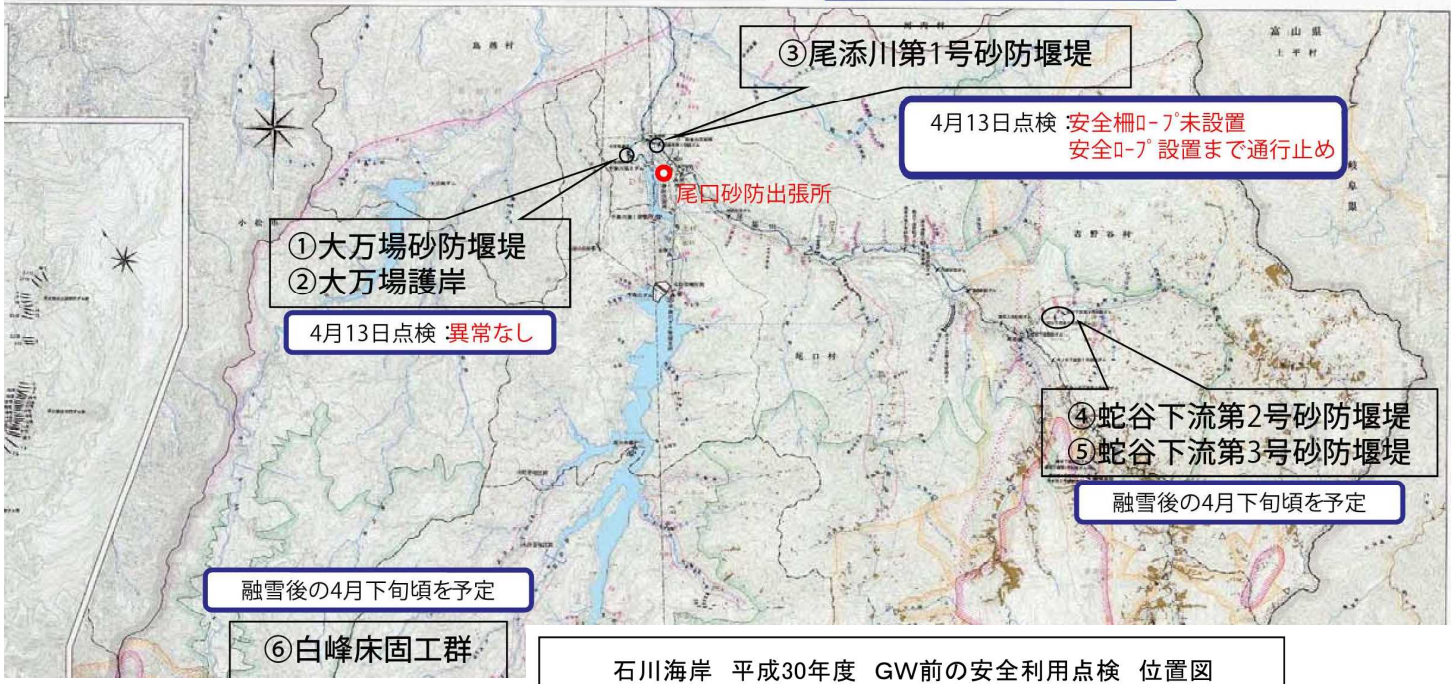

石川海岸　平成30年度　GW前の安全利用点検　位置図
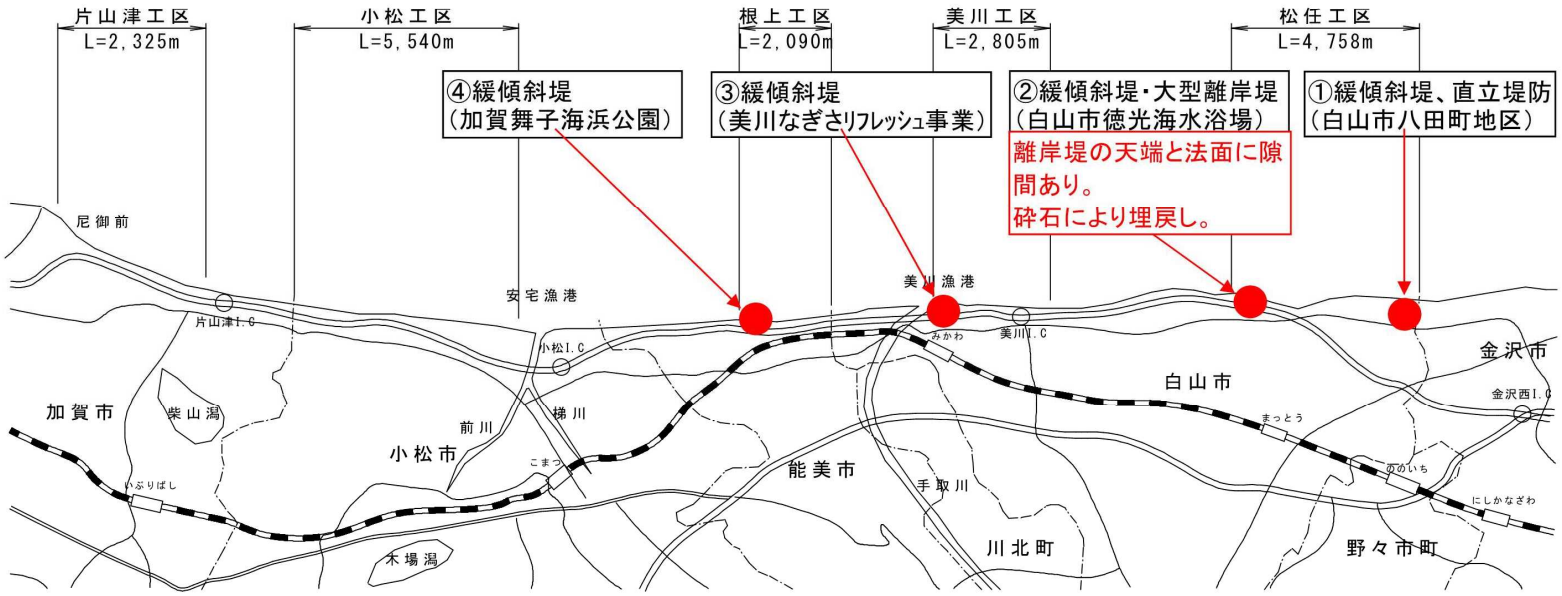
石川海岸（直轄海岸工事施行区域）　L=17,518m