



あさのがわおおはし  
GWの歩行者増加に備え、浅野川大橋周辺の安全対策を実施！

- 歩道拡幅が完了する見込みとなりましたので、使用開始日時をお知らせします。  
・使用開始日時：平成28年4月28日(木) 午前6時 ※タイル等の修景はGW後に行います。  
※天候等により順延となる場合があります。
- 歩行者がより安全・安心に通行できるルートを紹介する「まち歩きポケットマップ」を配布します。
- 歩行者に、“ゆずりあい”を心がけてもらうよう、路面表示を歩道上に設置します。

【まち歩きポケットマップ】

・浅野川大橋の歩道に集中する歩行者の分散を目的に、GW期間中、下記の場所において、「まち歩きポケットマップ」を6,000枚配布します。

<配布場所>

◆JR金沢駅周辺:

構内観光案内所、東広場「交通案内所、北陸鉄道・JRバスの各窓口」

◆東山ひがし茶屋街周辺:

東山観光バス駐車場、ひがし茶屋休憩館、北陸鉄道橋場町バス停



配布予定の「まち歩きポケットマップ」

【“ゆずりあい”路面表示】

・歩行者に、安全・安心な通行を促す路面表示を試験的に7枚設置します。

<設置場所>

・国道159号「橋場」交差点～国道359号「ひがし茶屋街」交差点の間



“ゆずりあい”路面表示  
(40cm×40cm)

※なお、GW中に今回の対策の効果検証を行い、結果を踏まえ引き続き安全対策を検討していきます。

お問い合わせ先

・歩道拡幅工事について

国土交通省 金沢河川国道事務所 道路管理第二課長 中田 光  
住所: 金沢市西念4丁目23番5号 TEL: 076-264-9918 FAX: 076-233-9632

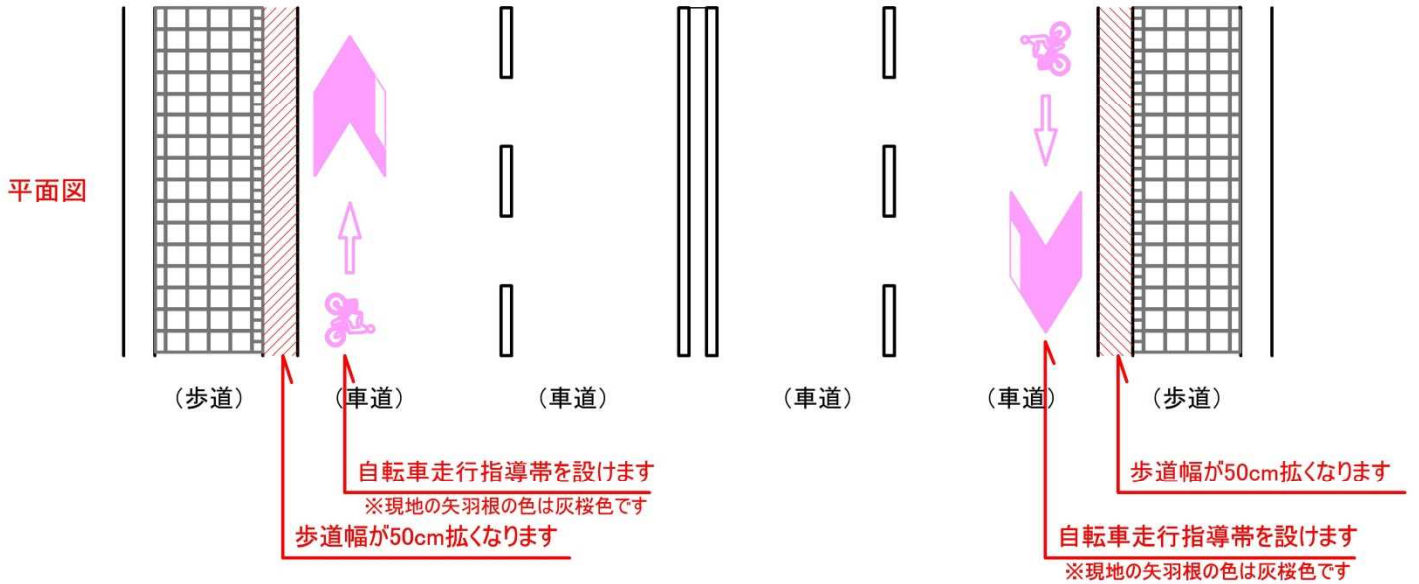
・路面表示について

石川県 土木部 都市計画課長 二塚 保之  
住所: 金沢市鞍月1丁目1番地 TEL: 076-225-1757 FAX: 076-225-1760

・まち歩きマップについて

金沢市 都市整備局 都市計画課長 淵 吉忠  
住所: 金沢市広坂1丁目1番1号 TEL: 076-220-2350 FAX: 076-222-5119

# 【浅野川大橋】 歩道拡幅整備(道路空間の再配分)



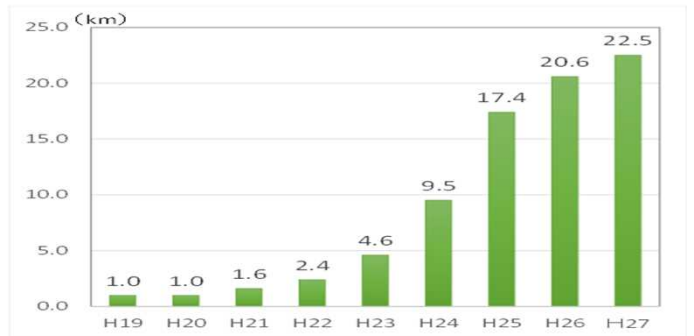
# 【賢く使う】 道路空間の再配分で安全・安心に

- 金沢外環状道路(山側幹線)の全線開通により、中心部の通過交通が環状道路へ転換
- 中心市街地の交通量減少に伴い、道路空間を再配分

## ○ 金沢都市圏内の交通量の推移



## ○ 自転車通行空間の整備



＜金沢市内の自転車通行空間整備の経年変化＞

※H27.10月末現在



# あさのがわおおはし 浅野川大橋の歩道を拡げます

4月12日(火)より金沢市ひがし茶屋街に近い浅野川大橋で、歩行者が、より安全に通行できるよう、歩道拡幅工事を行いますのでお知らせします。

北陸新幹線開業以降の観光客の増加を受け、金沢河川国道事務所では、歩行者の安全確保を図るため、工事を実施するものです。

工事期間中は交通規制でご迷惑をおかけしますが、ご理解・ご協力のほどお願いします。

## 【工事概要】

- 工事期間：平成28年 4月12日(火)～4月28日(木)  
【夜間】21:00～6:00  
(※気象条件等により、日時を変更する場合があります)
- 工事場所：国道159号 金沢市橋場町、東山1丁目地先  
(浅野川大橋)
- 交通規制：歩道幅員減少、車線減少規制
- 工事内容：別紙1の通り



参考：平成27年9月の浅野川大橋の歩道利用状況

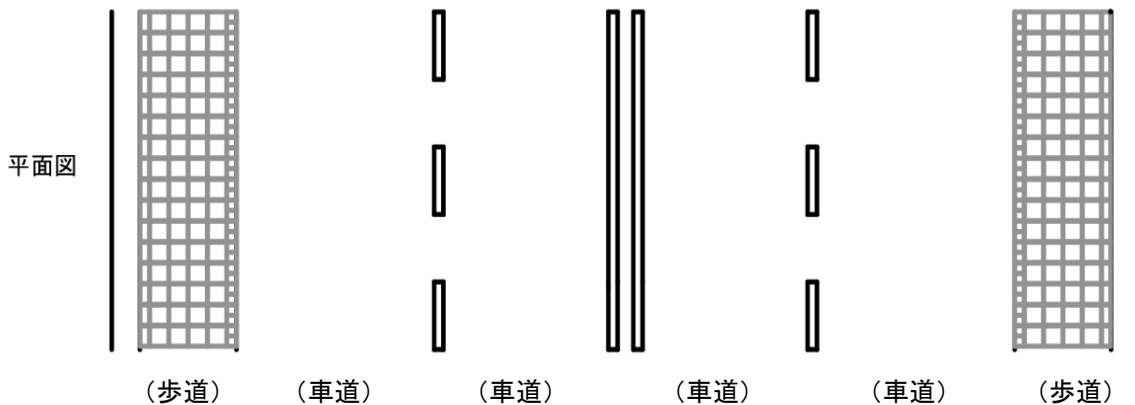


## お問い合わせ先

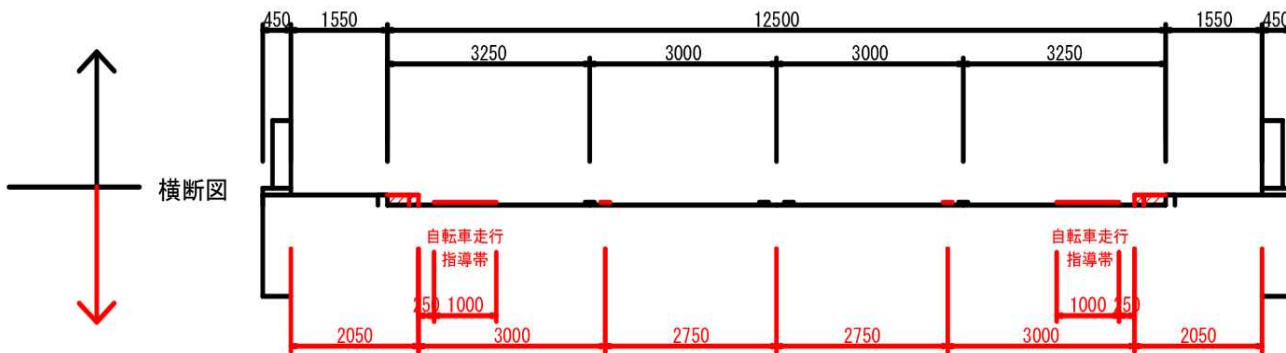
なかた ひかる  
北陸地方整備局 金沢河川国道事務所 道路管理第二課長 中田 光  
住所：金沢市西念4丁目23番5号  
TEL : 076-264-9918 FAX : 076-233-9632

**別紙1**

浅野川大橋歩道拡幅工事 イメージ図



現況



計画

