

記者発表	
発表先	石川県政記者クラブ



GWの石川県内における一般国道の交通状況について（速報）

～GW期間中の石川県内における国が管理する国道の交通量をお知らせします～

□昨年の同時期に比べて

●石川県全体では？

◇石川県全体（8地点）の日平均交通量は、昨年並みでした。
（昨年同時期比で約1%（2,080台/日）増加）

○能登方面では？

◇能越自動車道穴水道路の穴水町川島地先の交通量は、減少しました。
（昨年同時期比で約6%（520台/日）減少）

◇国道160号七尾市庵町地先*の交通量は、減少しました
（昨年同時期比で約7%（240台/日）減少）

*国道160号七尾市庵町地先は、能越自動車道七尾氷見道路（七尾城山IC～七尾大泊IC）の並行区間

◇国道470号七尾市麻生地先の交通量は、増加しました。
（昨年同時期比で約14%（420台/日）増加）

○金沢市中心部付近では？

◇国道159号金沢市御所地先の交通量は、昨年並みでした。
（昨年同時期比で±約0%（150台/日）増加）

◇国道8号金沢市森戸地先の交通量は、昨年並みでした。
（昨年同時期比で±約0%（160台/日）減少）

○県境付近では？

◇富山県境付近
国道8号津幡町九折地先の交通量は、増加しました。
（昨年同時期比で約11%（1,910台/日）増加）

◇福井県境付近
国道8号加賀市熊坂地先の交通量は、昨年並みでした。
（昨年同時期比で約1%（160台/日）減少）

○日平均交通量算出の期間（12日間）
・ 昨年（H25）：4月25日（木）～5月6日（振休）
・ 今年（H26）：4月25日（金）～5月6日（振休）
○各日の集計時間帯
： 当日朝7時～翌日朝7時までの24時間

【参考：天気の比較】 気象庁ホームページ

（/：のち、|：時々または一時）

日付	4月25日	4月26日	4月27日	4月28日	4月29日	4月30日	5月1日	5月2日	5月3日	5月4日	5月5日	5月6日
昨年 H25	曜日 (木)	(金)	(土)	(日)	昭和の日	(火)	(水)	(木)	憲法記念日	みどりの日	こどもの日	(振休)
	天候 ☀️ ☁️	☔️ ☁️	☀️ ☁️	☀️	☁️ ☀️	☁️ ☔️	☁️ ☔️	☀️ ☔️	☀️	☀️ ☁️	☀️ ☁️	☁️ ☀️
今年 H26	曜日 (金)	(土)	(日)	(月)	昭和の日	(水)	(木)	(金)	憲法記念日	みどりの日	こどもの日	(振休)
	天候 ☀️ ☁️	☀️	☀️	☁️ ☔️	☁️ ☔️	☁️ ☔️	☁️ ☔️	☀️ ☁️	☁️ ☀️	☁️ ☀️	☔️	☀️ ☁️

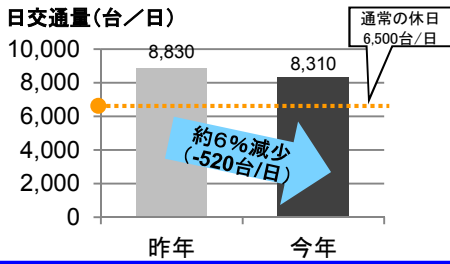
お問い合わせ先

■北陸地方整備局 金沢河川国道事務所 調査第二課長 北出 一雅
電話：076-264-9912（直通）FAX：076-233-9631※番号通知設定でおかけ下さい

直轄国道のゴールデンウィーク期間中の交通量調査結果

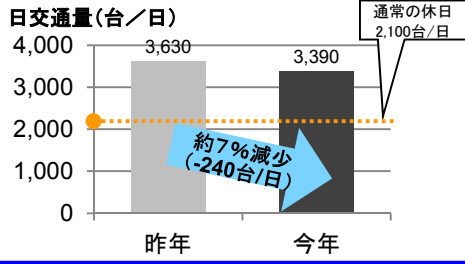
①能登地方

あなみず かわしま
国道470号 穴水町川島



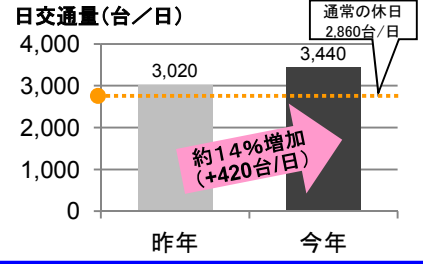
②能登地方

ななな おいおりまち
国道160号 七尾市庵町



③能登地方

ななな あそう
国道470号 七尾市麻生

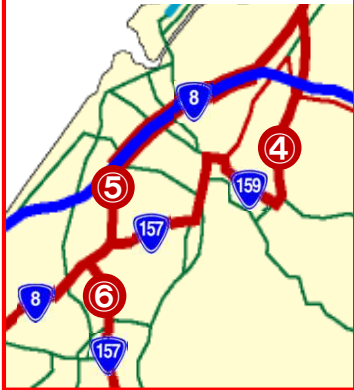


石川県全体

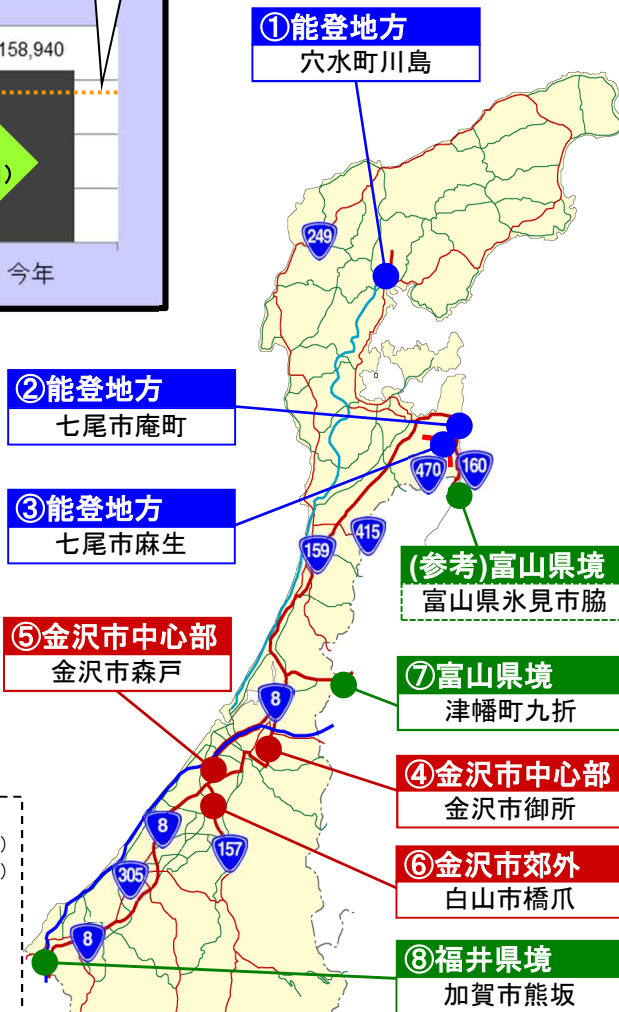
主要8カ所の合計



金沢市周辺拡大図

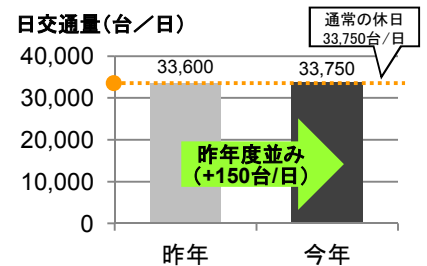


- 日平均交通量算出の期間 (12日間)
 - ・ 昨年 (H25) : 4月25日(木)~5月6日(振休)
 - ・ 今年 (H26) : 4月25日(金)~5月6日(振休)
- 各日の集計時間帯
 - ・ 当日朝7時~翌日朝7時までの24時間
- ● : 通常の休日 (今年4月の第1~第3土日) の日平均交通量



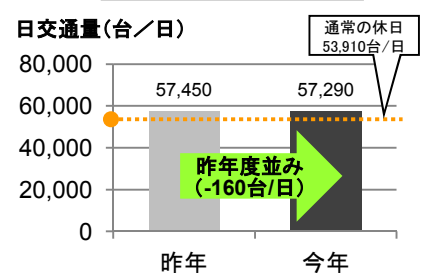
④金沢市中心部

かなざわ ごしょ
国道159号 金沢市御所



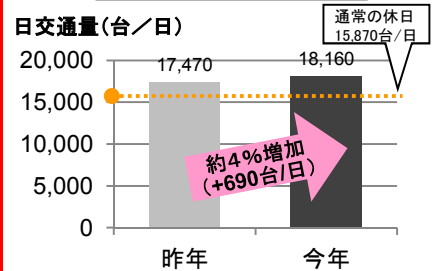
⑤金沢市中心部

かなざわ もりと
国道8号 金沢市森戸



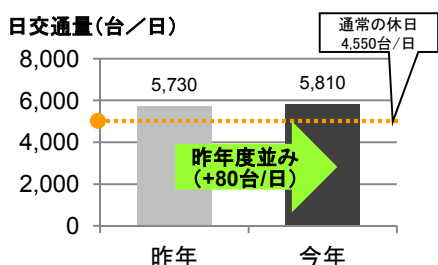
⑥金沢市郊外

はくさん はしづめ
国道157号 白山市橋爪



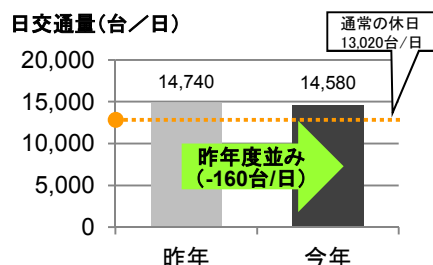
(参考)富山県境

ひみ わき
国道160号 富山県氷見市脇



⑧福井県境

かが くまさか
国道8号 加賀市熊坂



⑦富山県境

つばた つづらおり
国道8号 津幡町九折

